



TABASCO

TURISMO

SECRETARÍA DE TURISMO

TABASCO
MEMORABLE

**LOGROS DE LA
SECRETARÍA DE TURISMO**

*Para el Desarrollo Turístico y **S**ostenible de Tabasco*





VISIÓN

Tabasco será un estado reconocido como un gran destino turístico, por su riqueza de **naturaleza con cultura**, así como por la calidad de sus servicios.



COMPOSICIÓN

TAMAÑO DEL SECTOR TURISMO*

Unidades Económicas **14,228**

Cifra hasta el 2019: 13,751

Empleos **74,772**

Cifra hasta el 2019: 72,673

Valor Agregado Bruto **19.2 MMDP**

Valor agregado promedio por
persona ocupada anual **\$263 mil pesos**

Remuneración promedio
mensual **\$5,905**

PESO NACIONAL DE TABASCO EN TURISMO*



16.4% de empleos totales del Estado

23.6% *Cifra hasta el 2019*



13 de 32 en empresas turísticas con respecto del
total de empresas en el Estado



16 de 32 en Valor Agregado Bruto Turístico

*FUENTE INEGI

Programas prioritarios
para la **SOSTenibilidad** y
consolidación del
destino



PROGRAMAS PRIORITARIOS

Posicionamiento, promoción y difusión

- Fideicomiso de Promoción Turística
- Plan estratégico de marketing.
- Posicionamiento y venta dura con Prestadores de Servicios Turísticos.
- Desarrollo tecnológico y digitalización del ecosistema turístico de Tabasco.
- BIPARTITA.
- Atracción y retención de eventos.
- Caravanas de promoción.
- Impulso a festivales gastronómicos.
- Pesca deportiva como detonante turístico comunitario.



◆ ACCIONES TRASCENDENTES
◆ PROMOTUR

- Páginas www.ocvtabasco.com segmento MICE
- Apoyo al desarrollo de www.destinotabasco.net y www.visitetabasco.com
- **90** viajes de familiarización.
- **13** viajes de prensa especializada
- **120** personas participaron en Campus MPI.
- **64 PST** certificados en Turismo de Romance (bodas).
- **7 marcas** turísticas registradas.
- **11 marcas** en trámite ante el IMPI.

CRM
para la
administración
profesional de
prospectos.

- **En pandemia** –
- **Catas Virtuales** de Queso, Chocolate y para especialistas del segmento **MICE**

- **Certificación de la OCV Tabasco** - sólo **5** destinos en el país.

- Estudio de **Factibilidad Financiera** del Centro de Convenciones.

◆ POSICIONAMIENTO, ◆ PROMOCIÓN Y DIFUSIÓN

TABASCO
MEMORABLE

TABASCO

TURISMO
SECRETARÍA DE TURISMO



Centrado en el **cliente**.



Segmentado por interés y con énfasis en la **SOSTenibilidad**.



Establecer **metas y resultados** medibles.



Con gestión de **conocimiento**.



Gestión de la información; **Destino Turístico Inteligente**.

OPORTUNIDADES

- Evangelización de la **digitalización**
- La promoción marca MÉXICO a través del **Consejo de Diplomacia Turística** y una agenda y apoyos directos.
- Una nueva estrategia de posicionamiento a través del cacao y el **Chocolate**.
- **Páginas WEB del destino** / rediseño de visitetabasco.com con énfasis en la venta dura de Experiencias Memorables, Pueblos Mágicos, Barrio Mágico, Pueblos Pintorescos, Ríos Mayas y otros.

◆ POSICIONAMIENTO Y ◆ VENTA DURA

PARTICIPACIÓN EN EVENTOS INTERNACIONALES:

- FITUR
- Salón Du Chocolat
- Eurochocolate
- Tabasco llega a Italia
- CCRA
- Festival Internacional del Chile en Nogada y el Chile Chontal

PARTICIPACIÓN EN EVENTOS NACIONALES:

- Tianguis Turístico México
- Tianguis de Pueblos Mágicos
- Punto México
- Festival Turístico de la Ciudad de México
- Expo gastronómica
- Tabasco en restaurante Arroyo
- Expo Fest Internacional del Café, Palenque
- México en el corazón de México

2700 citas de negocios

250 participaciones de PST

Con el apoyo del Chef Alfonso Castañeda se crea
El **“Chile Chontal”**

◆ MATERIAL
◆ PROMOCIONAL

TRADUCIDO Y PUBLICADO
EN DIFERENTES IDIOMAS:

- Inglés
- Italiano
- Francés

Material traducido de
lengua Yokot'an a español



20,000

archivos fotográficos y
multimedia disponibles
para descarga

Banco de
Imágenes en la
Nube

Manteleta para promoción en restaurantes mexicanos en Italia
"Tabasco llega a Italia"

TABASCO
MEMORABLE

DESCARGA EL CATÁLOGO DE
EXPERIENCIAS MEMORABLES



<https://visitetabasco.com/experiencias/>



TABASCO

TURISMO
SECRETARÍA DE TURISMO

Catálogo de experiencias **memorables** y



EXPERIENCIA MEMORABLE
CERTIFICADA





Desarrollo de software

- **43,000 visitas** VisiteTabasco
- **100,000 visitas** Festival del Chocolate
- Registro de expositores y reserva Catas en línea
- **APP Tapijulapa**
- **53** PST registrados
- **3,000** descargas
- Trivia sobre las 7 rutas (juego)



Realidad aumentada

- **10** lugares Barrio Mágico
- **5** lugares Tapijulapa Pueblo Mágico
- Comalcalco
- Teapa
- Festival del Chocolate
- Feria Tabasco



Redes sociales



Más de 217,000
Seguidores

101.5 millones
De impactos

**EN TODAS
NUESTRAS CUENTAS**

*Medido en
crecimiento orgánico

Creación y desarrollo de software, contenidos y publicaciones dentro de la Secretaría de Turismo.



TABASCO
MEMORABLE

TABASCO TURISMO MÉXICO OCV

¡Descubre la magia!

TAPIJULAPA
PUEBLO MÁGICO

TABASCO TURISMO MÉXICO OCV

¡Descubre la magia!



TAPIJULAPA
PUEBLO MÁGICO



12° Festival del Chocolate Tabasco

ORIGEN QUE TRASCIENDE

Del 15 al 19 de noviembre,
Parque Tabasco.

12° Festival del Chocolate Tabasco

ORIGEN QUE TRASCIENDE

Del 15 al 19 de noviembre,
Parque Tabasco.



TABASCO MEMORABLE

Bienvenido Moisés Pérez Solís

Usuario	Puntaje	Interés
Hilda Pérez	2716	154
Helmer Sanchez Hernandez	2807	125
Arlene Vazquez Marquez Vazquez	853	78
Beatrix Solís	413	25
Isabella Maldonado	214	25

Irse

Comencemos

Toca la ruleta para girar

Gastronomía

2024 © Gobierno del Estado de Tabasco. Todos los derechos reservados. Creado por el equipo de desarrollo de Tabasco.

Continuar con el juego

Cancelar

Salir del juego

TABASCO
MEMORABLE

Bienvenido Moisés Pérez Solís

Usuario	Puntaje	Interés
Hilda Pérez	2716	154
Helmer Sanchez Hernandez	2807	125
Arlene Vazquez Marquez Vazquez	853	78
Beatrix Solís	413	25
Isabella Maldonado	214	25

Irse

Comencemos



Toca la ruleta para girar

Gastronomía

2024 © Gobierno del Estado de Tabasco. Todos los derechos reservados. Creado por el equipo de desarrollo de Tabasco.

Continuar con el juego

Cancelar

Salir del juego





Oficina de Convenciones
y Visitantes de Tabasco



ACCIONES TRASCENDENTES

Del 2019 al 2023:

- **226** eventos realizados
- **128,241** participantes foráneos
- **\$1,269,024,784** en derrama económica.

2024

- **61** eventos
- **21,750** participantes foráneos
- **\$177,007,026** en derrama económica.

Importancia de la Industria de Reuniones (MICE) en el país

- Mayor gasto turístico por persona
- Aporta el **1.9 % al PIB Nacional**
- Beneficios económicos, sociales, deportivos, académicos, etc.



◆ IMPULSO A FESTIVALES
◆ GASTRONÓMICOS

Festival del
Chocolate
Tabasco

FIESTAS DEL
QUESO
TENOSIQUE 2024

RIOS MAYAS, TABASCO, MÉXICO

- **543,440** visitantes
- Con una derrama económica estimada **550 MDP**



5 DIMENSIONES

Productor

Postproductor

Producto Terminado

Gastronomía

Turismo



- Posicionar al producto gastronómico, su región productora con sentido turístico (Agroturismo)



- Generar conocimiento



- Mejorar de procesos



- Motivar el programa Sabor a Tabasco, Turismo Gastronómico



- Networking y vinculación



- Desarrollo de productos turísticos



- Generación de flujos turísticos

82% Ocupación hotelera promedio Festival del Chocolate
100% Ocupación hotelera promedio Fiestas del Queso




BANCO DEL CACAO

OBJETIVOS

- Promover la participación de productores, organizaciones y centros de acopio.
- Incentivar y promover la mejora del manejo postcosecha.
- Promover buenas practicas, encontrar granos de calidad y su trazabilidad para darlos a conocer a visitantes y especialistas.
- Promover la comercialización en el mercado nacional e internacional en mercados especializados.


440 kg
De **muestras** de
cacaos
resguardados.


185 kg
De **cacao**
recibidos
en trueque


51 Muestras
certificadas
resguardadas
en bóvedas


Más de 30
Catas y
demonstraciones
didácticas
del cacao



Por preservar la cultura del cacao, reconocer la labor de los cacaocultores y la creación del "Banco del Cacao" como espacio estratégico.


Premio recibido en FITUR 2024

“CACAO” PATRIMONIO CULTURAL INMATERIAL DE TABASCO

El 24 de abril por iniciativa del Gobernador Carlos Manuel Merino Campos a través del Secretario de Gobierno fue enviada la iniciativa con proyecto de decreto para declarar al “cacao” como patrimonio cultural inmaterial del estado de Tabasco, dicha iniciativa fue aprobado el dictamen en la Comisión Ordinaria de Fomento y Desarrollo Industrial Económico Artesanal, Comercial y Turístico el día 26 de junio del 2024.

AL momento esta pendiente de bajarse al pleno de la Cámara de Diputados.

También se editó el libro **Kakawa, Kakaw, Cacaohatl** y fue impreso en los talleres gráficos del Gobierno del Estado de Tabasco y cuenta con el ISBN



DESCARGA

<https://vivetabasco.com/libro-kakawa/>

TABASCO

“El mejor destino de pesca deportiva de México”



- **1º Lugar en México y Mesoamérica** en eventos de pesca deportiva en aguas interiores (19 Torneos anuales)
- **8.2% de la Biodiversidad** de peces en el país; 220 especies

En coordinación con los clubes y municipios

calendario anual

19 torneos de pesca deportiva



Tabasco es el **mejor destino** de pesca deportiva y el **que más torneos** tiene de México.

60 torneos

16 mil participantes

derrama económica

192 mdp

Especies Representativas

Jurel

Trachurus trachurus



Tenguayaca

Petenia splendida



Sábalo

(Prochilodus nigricans)



*Robalo Blanco

Centropomus Undecimalis

*Robalo Negro

Centropomus Nigrescens

*Chucumite

Centropomus Paralielus

* Constituyen los recursos pesqueros de mayor importancia comercial en la región

Enero - Febrero
Centla, Paraíso
Balancán

Marzo - Junio
Jonuta, Macuspana,
Centla, E. Zapata,
Tenosique



Noviembre
Tenosique

Julio - Septiembre
Villahermosa,
Macuspana, Paraíso

Programas prioritarios
para la **Sostenibilidad** y
consolidación del
destino



PROGRAMAS PRIORITARIOS

Desarrollo de Producto Turístico

- Formación, profesionalización y capacitación
- Sabor a Tabasco
- Turismo verde para todos
- Asistencia Técnica
- Pueblos Pintorescos
- Pueblos Mágicos / Barrios Mágicos

CAPTA

Centro de Atención y Protección al Turista

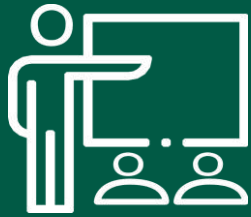
Alianzas Estratégicas

Proyectos Estatales

- **3** proyectos ejecutivos
- **29** anteproyectos
- **72** proyectos conceptuales



CAPACITACIÓN



Programa de Capacitación y Cultura Turística

Cursos **gratuitos** en todo el
Estado



770
Cursos



15,961
Beneficiados



I. TALLERES DE SERVICIOS AL TURISMO

1. Hospitalidad en el Servicio Turístico
2. Curso/Taller: Las 7 Rutas Turísticas
3. Las relaciones humanas en los equipos de trabajo
4. Postura profesional en el servicio
5. Calidad turística con herramienta de servicio
6. Diseño de experiencias turísticas con identidad tabasqueña



II. TALLERES A PUESTOS ESPECÍFICOS

7. Practicas del turismo sostenible en mi empresa
8. Manejo higiénico de los alimentos
9. Actitud en el servicio en el comedor



III. TALLERES DE DIGITALIZACIÓN

10. Herramientas tecnológicas para el servicio turístico



IV. MARKETING DIGITAL

11. Taller Google Maps
12. Fan page (Facebook)
13. Botón de reservar en Facebook
14. Instagram Business
15. WhatsApp Business
16. Plataforma digitales turísticas



Distintivo CALIDAD TURÍSTICA

Con enfoque en **Habilidades Blandas**

Otorgado a prestadores de servicios turísticos para la formación de las personas y el desarrollo de **habilidades blandas**, a fin de mejorar los niveles de satisfacción de los visitantes.



67

Distintivos de
CALIDAD TURÍSTICA



Experiencia Memorable Certificada

Modelo de Gestión

Acreditación con **estándares internacionales**, y avalada por el **Consejo de Ciencia y Tecnología del Estado de Tabasco** para el desarrollo de **productos y servicios turísticos** de muy alto nivel de servicio y calidad.

SE PROCESARON

150 Servicios Turísticos

SE RECONOCIERON

80 Como Experiencias Memorables

CERTIFICADAS

12 Experiencias Memorables Certificadas

EN PROCESO

20

ENCUENTRA ESTA INFORMACIÓN EN
www.visitetabasco.com/experienciasmemorables

CENTRO DE ATENCIÓN Y PROTECCIÓN AL TURISTA (CAPTA)
INTELIGENCIA DE MERCADO



OBJETIVO

- **Brindar atención**, orientación e información a los turistas.
- Generar **información estratégica** sobre el ecosistema **turístico (Inteligencia de Mercado)**
- Evaluación de campañas y programas de la Secretaría.
- Distribución de mapas y material promocional.
- Programa de Verificación Turística.



500,000
mapas con QRS distribuidos a nivel local y nacional.

- ◆ A TRAVÉS DEL CONVENIO CON LA SECRETARÍA DE TURISMO

4 nuevas patrullas de Ángeles Verdes



- ◆ REGULARIZACIÓN DE PRESTADORES DE SERVICIOS TURÍSTICOS



600

Certificados del Registro Nacional de Turismo (RNT)

- ◆ ACREDITACIÓN DE GUÍAS DE TURISTAS



29

Acreditaciones NOM 09

SABOR A TABASCO



OBJETIVO

Desarrollar Productos Turísticos basados en la gastronomía tabasqueña, para salvaguardar, posicionar e innovar la identidad culinaria de las regiones de Tabasco.



GASTRONOMÍA TABASQUEÑA



HISTORIAS MEMORABLES

- Éxito
- Superación
- Talento
- Inspiraciones

- Aspiraciones
- Conservación de tradición
- Lucha

Red de
220

cocineras y cocineros tradicionales



Modelo de Gestión y Concurso gastronómico comunitario

- Rescate de técnicas e insumos tradicionales
- Reconocimiento al talento culinario
- Identificación de nuevos PST

Principales resultados

36 Duelos de Fogones en **15** comunidades

Micro sitio de Gastronomía en la Web APP visitetabasco.com

Catálogos de la cocina tradicional de Tabasco.

58 Asistencias Técnicas para desarrollo turístico, culinario y empresarial

22 intervenciones a establecimientos de alimentos y bebidas

Creación y consolidación de **MIPyMES** basadas en la cocina tradicional



TABASCO

TURISMO
SECRETARÍA DE TURISMO

TABASCO
MEMORABLE

COCINA TRADICIONAL EN TABASCO

Catálogo de cocina tradicional de Tabasco



TABASCO
MEMORABLE

CATÁLOGO ESTATAL DE
COCINA TRADICIONAL



CATÁLOGO FEDERAL DE COCINA TRADICIONAL PARA EL TURISMO DE ROMANCE



CATALOGO DE EXPERIENCIAS MEMORABLES
VisiteTabasco.com



RUTAS TURÍSTICAS:

- Tren Maya
- Rios Mayas Tabasco
- Pueblos Mágicos
- Olmeca Zoque
- Del Cacao al Chocolate
- Villahermosa
- Biji Yokotán
- Aventura en la Sierra
- Pantanos
- Ríos Mayas

TURISMO VERDE PARA TODOS

Plan Estatal de Desarrollo (PLED) 2019-2024:
Programa Prioritario 3.5.4.16.
Turismo Verde e Incluyente



OBJETIVO

Consolidar destinos turísticos, **social y ambientalmente responsables**, alineando acciones a los ODS 2030, para modelos de gestión sostenible



Disminuir la huella ecológica



Mejorar la imagen urbana y del paisaje



Obtener distintivos M, H, S, Blue Flag



Dotar de infraestructura adecuada y de bajo impacto



Fomentar la cultura ambiental
(Buenas prácticas turísticas)



Estrategias de implementación



Súmate al
#Volunturismo

Modelo de Desarrollo Colaborativo



Turismo Social
TURISSET
Conoce Tabasco



Jornadas de intervención
Día Verde



Aguas
Eco-incluyentes

ACCIONES ESTRATÉGICAS



REFORESTACIÓN



EDUCACIÓN:
Talleres, capacitaciones
y charlas temáticas



MEJORAMIENTO DE IMAGEN
Paisajismo, reconversión de predios,
pintura, señalética, mobiliario



RECOLECCIÓN DE RESIDUOS:
terrestre y fluvial (pesca de basura)
convenios de venta



DESARROLLO DE
PRODUCTOS TURÍSTICOS:
Gastronómicos, recreativos,
de naturaleza

Gobernanza: Participación ciudadana + gobierno + academia + iniciativa privada

ASISTENCIA TÉCNICA

Plan Estatal de Desarrollo (PLED) 2019-2024:
Programa Prioritario 3.5.4.17.
Servicios al sector turístico



OBJETIVO

Fomentar el desarrollo en municipios y empresas turísticas **SOSTenibles e incluyentes**



A través del **acompañamiento profesional** para la **gestión** y el **desarrollo** de proyectos, productos y experiencias turísticas.



EJES RECTORES

- Cuidado del medio ambiente
- Responsabilidad social e inclusión
- Protección al patrimonio cultural

TIPOS DE ASISTENCIA GRATUITA

DESARROLLO DE PRODUCTO TURÍSTICO



Estudio y elaboración de perfil turístico:

- Conceptualización de identidad turística
- Respaldo audiovisual: fotografía y video
- Diseño de modelos turísticos diferenciados: gastronómicos, rural, naturaleza y cultural

PROYECCIÓN ARQUITECTÓNICA



Elaboración de anteproyectos para el crecimiento ordenado y planeado, alineados a los ODS

- Infraestructura turística
- Imagen urbana

REGULARIZACIÓN



- Asesoría para la gestión de permisos, licencias y concesiones.
- Profesionalización de los servicios turísticos (RNT)
- Formalización de organizaciones y empresas
- Integración de expediente técnico
- Búsqueda de financiamiento y apoyos



PUEBLOS PINTORESCOS

Plan Estatal de Desarrollo (PLED) 2019-2024:
Programa Prioritario **3.5.4.7.**

Modelo de Gestión para el Desarrollo de Destinos



Objetivo General:

Reconvertir localidades con potencial turístico en **corredores de Bienestar**, para que el turismo sea un medio de Desarrollo y Gestión de la riqueza socio-cultural, histórica y ambiental.



Visión:

Localidades turísticas **consolidadas, incluyentes y sostenibles** con identidad tabasqueña, tradiciones, cultura y gastronomía.



Concepto:

Localidad con **apertura al turismo**, con características urbanas, naturales, gastronómicas y culturales diferenciadas, y servicios básicos para el **desarrollo sostenible** de la actividad turística.



PUEBLOS Pintorescos

TABASCO



5. SOSTenibilidad

Protección de la actividad económica, respeto al medio ambiente y preservación cultural

4. Accesibilidad

Igualdad de oportunidades para el uso y acceso de servicios y productos turísticos

Con la filosofía de "Pueblos Pintorescos" se pretende el cambio de modelo de un destino tradicional/comercial hacia un **Destino Turístico Inteligente (DTI)**



A través de este programa preparamos a las localidades para postularse al nombramiento federal de **"Pueblo Mágico"**

◆ **PROYECTOS DE NOMBRAMIENTO**
◆ **PUEBLOS MÁGICOS Y PINTOESCOS**

Municipio	Localidad	Población (hab)	población Indígena
Balancán	San Pedro	1,735	0.86%
Cárdenas	Sánchez Magallanes	6,913	0.22%
Centla	San Román	288	---
Centro	Tamulté de las Sabanas	8,824	91.63%
Emiliano Zapata	Emiliano Zapata	22,469	0.94%
Huimanguillo	Villa Guadalupe	122	18.85%
Jalapa	Astapa	1,216	0.49%
Jalpa de Méndez	Jalpa de Méndez	16,679	0.38%
Jonuta	Los Pájaros	517	2.90%
Jonuta	Playa Larga	1,144	2.80%
Macuspana	Tepetitán	1,522	1.33%
Nacajuca	Nacajuca	10,956	5.91%
Paraíso	Chiltepec	832	---
Tacotalpa	Oxolotán	1,886	28.37%
Tenosique	San Carlos	357	5.32%



**LOCALIDADES CON POTENCIAL
 PARA OBTENER NOMBRAMIENTOS**





PUEBLOS MÁGICOS BARRIOS MÁGICOS

Acciones Estratégicas

Rutas mágicas – Imagen Urbana

Convenios SECTUR Federal, Gobierno del Estado - SETUR, Corazón urbano y municipios Centla, Centro y Teapa.

Acciones estratégicas

- Aportaciones económicas bipartita para imagen urbana
- Gestión de conocimiento
- Desarrollo de Productos turísticos
- Monitoreo del ecosistema turístico
- Estrategia de posicionamiento, promoción y difusión



ZONA LUZ
VILLAHERMOSA

JULIO, 2023



FRONTERA
CENTLA

JUNIO, 2023



TEAPA

JUNIO, 2023



TAPIJULAPA
TACOTALPA

JUNIO, 2010





Tabasco, Campeche, Chiapas,
Quintana Roo y Yucatán

Estrategias y Líneas de Acción:

1. Gestión Turística Sustentable
2. Oferta turística
3. Posicionamiento de destino

www.mundomayamexico.travel

Alianzas Interinstitucionales

AVASA®

Hertz



Google



airbnb



Región Mundo
Maya México



Impactos esperados:



Socioeconómico:

- Fortalecimiento del tejido social
- Incremento del compromiso y participación de la población local
- Conservación del patrimonio natural y cultural
- Mayor generación de empleos
- Incremento en de la derrama económica
- Valorización de la riqueza biocultural del MMM
- y Mejor distribución de beneficios en las comunidades receptoras



Turísticos:

- Incremento en el número de visitantes
- Aumento en la estadía del viajero
- Mayor grado de satisfacción del viajero
- Aumento del interés por los destinos del MMM
- Aprovechamiento de nuevas tendencias y mercados estratégicos

ALIANZAS ESTRATÉGICAS

ENTIDADES INTERNACIONALES



ITALIA, FRANCIA, ALEMANIA, ESPAÑA, EUA, SUIZA, BÉLGICA
Consulados

ENTIDADES LOCALES



ENTIDADES NACIONALES



NÚMERO DE HOTELES

2018	2024	% de crecimiento
502	558	11.15%

NÚMERO DE HABITACIONES

2018	2024	% de crecimiento
12,920	13,299	2.93%

RANKING DE OCUPACIÓN HOTELERA ENTRE 37 CIUDADES DEL INTERIOR

2018	2024 - mayo	% de crecimiento
Lugar 23 44% de ocupación	Lugar 4 57.9% de ocupación	+ 31%

Fuente: DataTur


TRÁFICO AÉREO
 número de pasajeros

2018	2023	Diferencia	Crecimiento
1,227,648	1,396,653 *	169,005	+13.76%

Junio 2023	Junio 2024	Diferencia	Crecimiento
651,506	740,612	89,106	+13.67%

Estado	Año	Pasajeros ASUR	Diferencia Pasajeros	% Variación
Mérida	2006	1,007,210	282,178	38.92%
Villahermosa		725,032		
Ciudad	Año	Pasajeros ASUR	Diferencia Pasajeros	% Variación
Mérida	2023	3,674,103	2,277,450	263.09%
Villahermosa		1,396,653		

* Histórico

Fuente: ASUR Villahermosa.

PROYECTOS ESTATALES

3 Proyectos Ejecutivos

29 Anteproyectos

72 Proyectos conceptuales





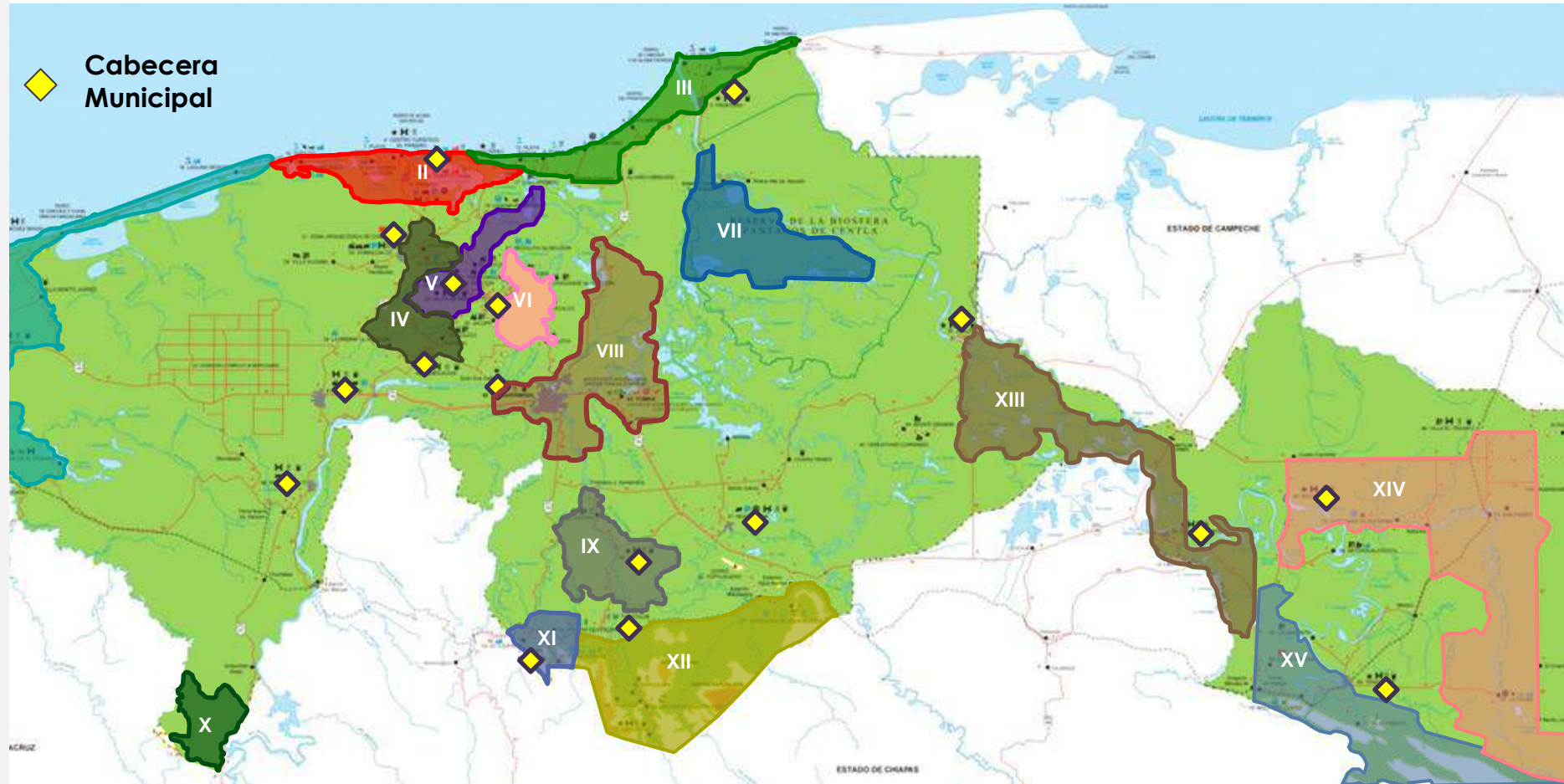
PLANEACION ESTRATEGICA

Áreas e Desarrollo Turístico Prioritario

Ley de Desarrollo Turístico del Estado de Tabasco, Artículo 18

Las **ADTP** son aquellas que, por sus características naturales, ecológicas, históricas o culturales, constituyen un atractivo turístico y que coadyuven al desarrollo de su región.

-  I. Costa olmeca (Cárdenas y Huimanguillo)
-  II. Corredor Puerto Ceiba-Chiltepec (Paraíso)
-  III. Playas verdes (Centla)
-  IV. Cacao-chocolate (Cunduacán – Comalcalco)
-  V. Tabaco-ron (Jalpa – Comalcalco)
-  VI. Biji-Yokotán (Nacajuca)
-  VII. Pantanos (Centla- Jonuta)
-  VIII. Centro
-  IX. Dulce banana (Jalapa-Tacotalpa-Teapa)
-  X. Agua selva (Huimanguillo)
-  XI. Esmeralda (Teapa)
-  XII. Cavernas (Teapa-Tacotalpa-Macuspana)
-  XIII. Iztapan (Emiliano Zapata-Jonuta)
-  XIV. Acallan (Balancán-Tenosique)
-  XV. Prehispania (Tenosique)



TABASCO

“El mejor destino de pesca deportiva de México”



- **1º Lugar en México y Mesoamérica** en eventos de pesca deportiva en aguas interiores (19 Torneos anuales)
- **8.2% de la Biodiversidad** de peces en el país; 220 especies

En coordinación con los clubes y municipios

calendario anual

19 torneos de pesca deportiva



Tabasco es el **mejor destino** de pesca deportiva y el **que más torneos** tiene de México.

60 torneos

16 mil participantes

derrama económica

192 mdp

Especies Representativas

Jurel

Trachurus trachurus



Tenguayaca

Petenia splendida



Sábalo

(*Prochilodus nigricans*)



*Robalo Blanco

Centropomus Undecimalis

*Robalo Negro

Centropomus Nigrescens

*Chucumite

Centropomus Paralielus

* Constituyen los recursos pesqueros de mayor importancia comercial en la región

Enero - Febrero
Centla, Paraíso
Balancán

Marzo - Junio
Jonuta, Macuspana,
Centla, E. Zapata,
Tenosique

Noviembre
Tenosique

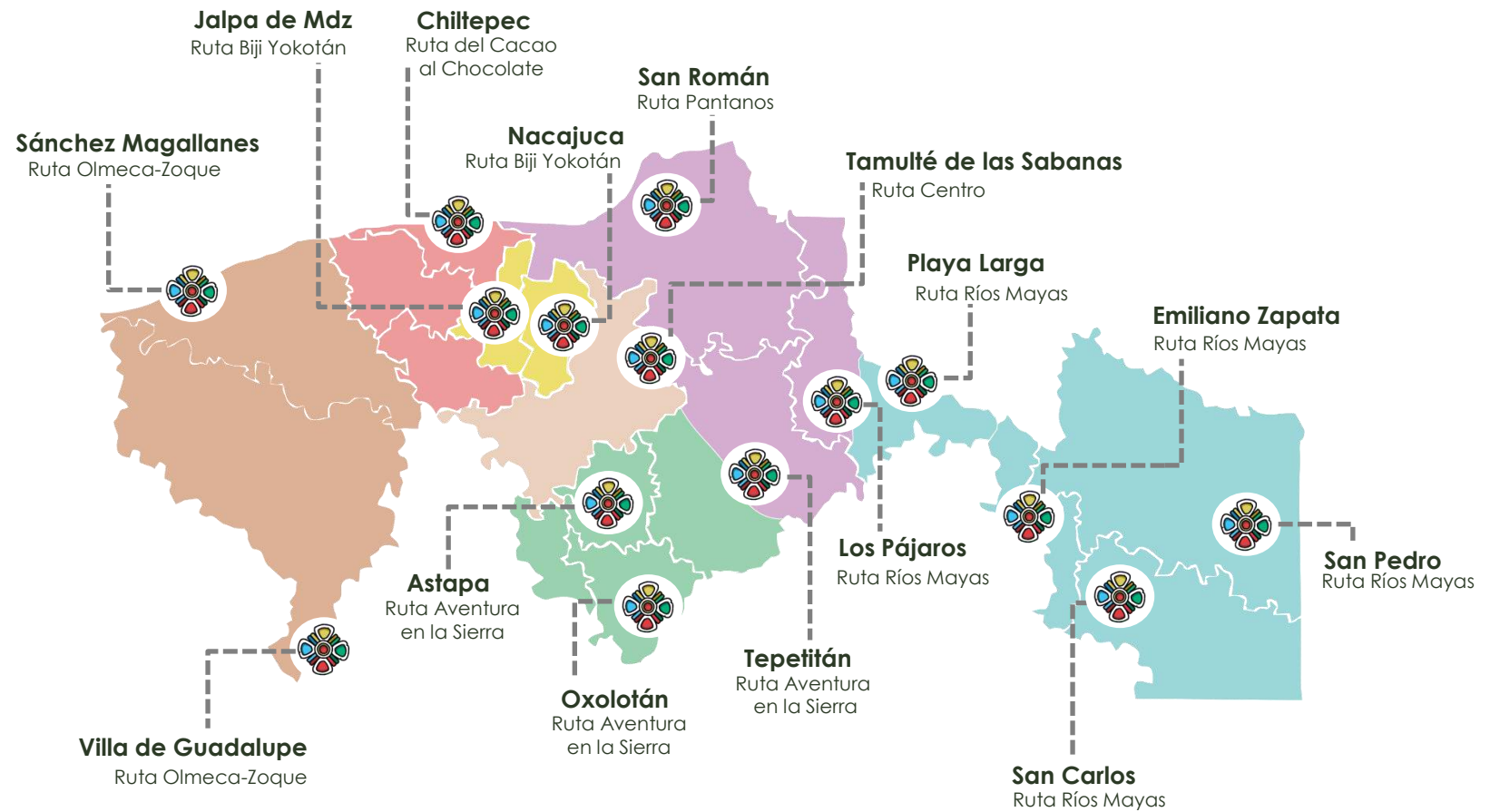
Julio - Septiembre
Villahermosa,
Macuspana, Paraíso



◆ **PROYECTOS DE NOMBRAMIENTO**
◆ **PUEBLOS MÁGICOS Y PINTORESCOS**



**LOCALIDADES CON POTENCIAL
 PARA OBTENER NOMBRAMIENTOS**



Municipio	Localidad	Población (hab)	población Indígena
Balancán	San Pedro	1,735	0.86%
Cárdenas	Sánchez Magallanes	6,913	0.22%
Cenitla	San Román	288	---
Centro	Tamulté de las Sabanas	8,824	91.63%
Emiliano Zapata	Emiliano Zapata	22,469	0.94%
Huimanguillo	Villa Guadalupe	122	18.85%
Jalapa	Astapa	1,216	0.49%
Jalpa de Méndez	Jalpa de Méndez	16,679	0.38%
Jonuta	Los Pájaros	517	2.90%
Jonuta	Playa Larga	1,144	2.80%
Macuspana	Tepetitán	1,522	1.33%
Nacajuca	Nacajuca	10,956	5.91%
Paraíso	Chiltepec	832	---
Tacotalpa	Oxolotán	1,886	28.37%
Tenosique	San Carlos	357	5.32%



- ◆ PROYECTOS DE SEÑALÉTICA
- ◆ GESTION ESTATAL



OBJETIVO

REFORZAMIENTO DE LA IDENTIDAD


Guiar y orientar al usuario a lo largo de su itinerario por las carreteras, e informarle sobre nombres y ubicaciones de: poblaciones, lugares de interés, servicios, distancias en kilometrajes y ciertas recomendaciones que conviene observar como el basto paisaje que ofrece esta ruta Turística.

RUTA PILOTO:
PANTANOS



◆ TREN MAYA
 ◆ Proyecto de conectividad regional

NODO de Conectividad multimodal
 aéreo, carretero, férreo y fluvial



TREN MAYA
 TSIIMIN K'AAK

Tenosique es subcentro de distribución turística hacia Guatemala, el Tren Maya y los Ríos Mayas



BOCA DEL CERRO Y TENOSIQUE



EL TRIUNFO Y CANDELARIA



RIBERA DE ACALLAN; POB. SAN PEDRO

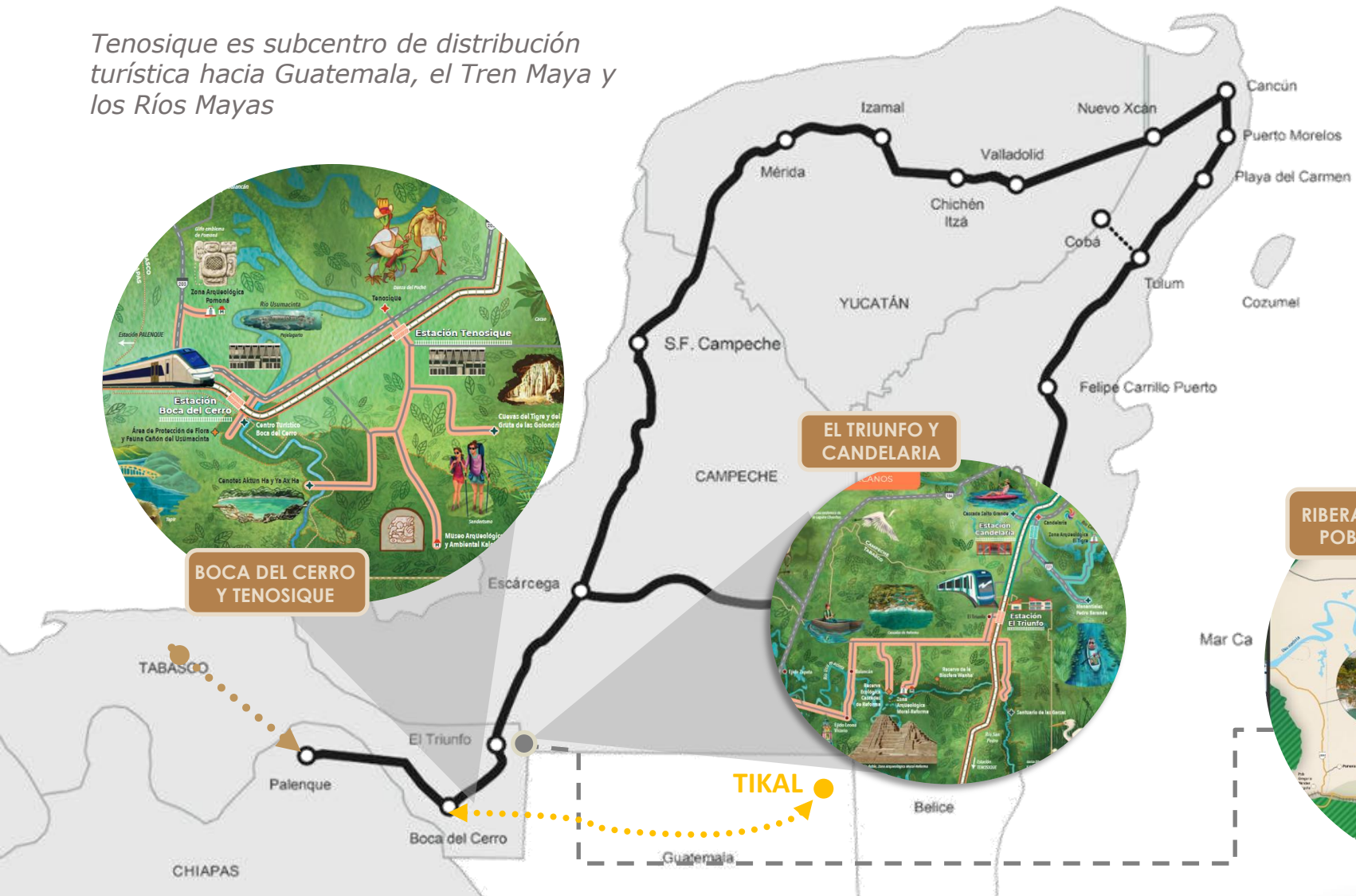
Estaciones BOCA DEL CERRO Y TENOSIQUE TABASCO

Una ruta un poco diferente por el territorio, a conocer lagunas y cenotes, a explorar cuevas y a disfrutar una tarde ancestral.

Estaciones EL TRIUNFO Y CANDELARIA TABASCO Y CAMPECHE

Descubre el origen e historia arqueológicas y naturales. El ambiente de la naturaleza tiene aquí maravillosos paisajes para disfrutar.

Región que te cautivará por su riqueza natural y eco arqueológica, en las que destaca el sitio arqueológico maya "Aguada Fénix", los caminos mayas del río San Pedro y Manglares de agua dulce únicos en el mundo por ser los más alejados del mar.



PROGRAMA REGIONAL DE DESARROLLO TURÍSTICO DE LA RUTA "RÍOS MAYAS"

PLED 2019 – 2024; Proyecto Prioritario 3.5.4.9



OBJETIVO

El proyecto de desarrollo turístico integral "Ríos Mayas" tiene una orientación **incluyente, innovadora, sostenible y territorialmente ordenada**, con el fin de atraer y fomentar la inversión, propiciar el desarrollo económico y social equilibrado, motivar el gasto turístico y su mejor distribución, propiciando la creación de nuevas fuentes de empleo y autoempleo para la población local, **con la visión de contribuir con los ODS 2030**, aprovechando el impulso generado por el **Tren Maya**.



Estudio (pg. 6-48)



Video Resumen



- #### PROYECTOS DETONADORES
1. Muelle tipo
 2. Eco-crucero Usumacinta
 3. Centro de Interpretación del Manatí (Jonuta)
 4. Terminal Ribereña y Complejo Recreativo y de Negocios Emiliano Zapata
 5. Centro de Turismo de Aventura y Eco-Hotel "Río San Pedro"
 6. Terminal Ribereña Boca el Cerro (Tenosique)

Estación Tren Maya	Pueblo Pintoresco	Sitio de Interés Arqueológico	Náutico
Pueblo Mágico	Río	Tren Maya (vías férreas)	Naturaleza



ENTIDAD FEDERATIVA	TABASCO	
Proyecto de Inversión	UNIDAD DE SERVICIOS TURÍSTICOS NÁUTICOS 'MUELLE TIPO'	
Región Turística	Subregión Los Ríos	
Principales Atractivos	Museo Arqueológico de Balancán, Santuario de los Girasoles, Estación Primatológica, Zona Arqueológica Moral-Reforma y Zona Arqueológica Pomona.	
Descripción del Proyecto	El proyecto de esta unidad se compone por un muelle turístico para recibir embarcaciones y además contara con una estación para recibir a los visitantes que se embarquen en los diferentes recorridos fluviales.	
Segmento Turístico	Turismo de Naturaleza y Turismo Náutico	
Ubicación	Municipio de Balancán, Estado de Tabasco	
Infraestructura Existente	Vías de comunicación, agua y energía eléctrica	
Superficie	Muelle: Superficie: 2,922m ² Estación de Servicio: Superficie: 100m ²	
Tipo de Propiedad	Federal	
Productos Turísticos	Muelle Turístico: Recorridos turísticos fluviales Estación Turística Kiosco - Comedor Estacionamiento	
Inversión Estimada	\$12.118 millones de pesos	
Tipo de Inversión	Público / Privada	
Rentabilidad	T.I.R. (%): 19.6	V.P.N. (10%) (Miles de pesos): 20,845

* Ficha por una unidad de Servicios





ENTIDAD FEDERATIVA	TABASCO	
Proyecto de Inversión	ECO – CRUCERO USUMACINTA	
Región Turística	Subregión de Pantanos y Los Ríos	
Principales Atractivos	Centro de Interpretación Uyot Jaa "Casa del Agua", Parqueológico, Santuario de los Girasoles, Zona Arqueológica Moral-Reforma y Pomona, Cañón del Usumacinta y Museo Arqueológico y Ambiental Kalo'mte	
Descripción del Proyecto	El proyecto contará con 12 habitaciones dobles para transportar 24 pasajeros, recorriendo el Río Usumacinta visitando los diferentes municipios: Centla, Jonuta, Emiliano Zapata, Balancán y Tenosique. Asimismo, el Eco-Crucero estará acondicionado para actividades tales como pesca deportiva, observación de flora-fauna y observación sideral.	
Segmento Turístico	Turismo de Naturaleza, Turismo Deportivo, Turismo para todos y Turismo Náutico	
Ubicación	En el Estado de Tabasco, en los municipios de: Balancán, Centla, Jonuta, Emiliano Zapata, Balancán y Tenosique.	
Infraestructura Existente	Vías de comunicación, agua y energía eléctrica	
Superficie	Planta baja: 226.05m ² Planta alta: 138.75m ²	
Tipo de Propiedad	Privada	
Productos Turísticos	Planta baja: 6 habitaciones dobles Planta alta: 6 habitaciones dobles Recorridos turísticos fluviales	
Inversión Estimada	\$74 millones de pesos	
Tipo de Inversión	Público / Privada	
Rentabilidad	T.I.R. (%) 10.9	V.P.N. (10%) (Miles de pesos): 6,249

* Ficha por una unidad de Servicios





ENTIDAD FEDERATIVA	TABASCO	
Proyecto de Inversión	CENTRO DE INTERPRETACIÓN DEL MANATÍ	
Región Turística	Subregión de Pantanos	
Principales Atractivos	Río Chico en Población de Los Pájaros y Buchecos para observación de flora y fauna	
Descripción del Proyecto	Construir un centro dedicado al estudio, preservación y observación del manatí, esto con acciones de sensibilización al visitante e infraestructura apta para la observación de la fauna del lugar.	
Segmento Turístico	Turismo de Naturaleza, Turismo Cultural y Turismo para todos	
Ubicación	En las localidades Los Pájaros y Buchecos, Municipio de Jonuta, Estado de Tabasco	
Infraestructura Existente	Vías de comunicación, agua potable y energía eléctrica. No cuenta con drenaje.	
Superficie	9,944m ² (Terreno 1 – 6,738m ² / Terreno 2 – 3,206m ²)	
Tipo de Propiedad	Privada	
Productos Turísticos	Observación de manatíes Alimentación de manatíes Nado con manatíes Cursos y pláticas sobre el Manatí	
Inversión Estimada	\$11,734 millones de pesos	
Tipo de Inversión	Público / Privada	
Rentabilidad	T.I.R. (%): 13.6	V.P.N. (10%) (Miles de pesos): 5,566

* Ficha por una unidad de Servicios



◆ TERMINAL RIBEREÑA: COMPLEJO RECREATIVO
Y DE NEGOCIOS EMILIANO ZAPATA



ENTIDAD FEDERATIVA	TABASCO
Proyecto de Inversión	TERMINAL RIBEREÑA, COMPELJO RECREATIVO Y DE NEGOCIOS "EMILIANO ZAPATA"
Región Turística	Subregión Los Ríos
Principales Atractivos	Lagunas de Mariche, Saquilá, Chaschoc, Seja, San Ignacio, San Marcos, San Francisco, Guanal, Chacamax, Chinchil y Nueva Esperanza
Descripción del Proyecto	Recinto dedicado al esparcimiento mediante un parque recreativo, una terminal ribereña turística y una zona gastronómica-comercial
Segmento Turístico	Turismo de Naturaleza y Turismo Náutico
Ubicación	Cabecera municipal de Emiliano Zapata, Estado de Tabasco
Infraestructura Existente	Vías de comunicación, agua entubada, red de drenaje público, alumbrado eléctrico, telefonía fija y celular e internet
Superficie	7,140 m ²
Tipo de Propiedad	Privada Parque recreativo Terminal ribereña: recorridos turísticos fluviales
Productos Turísticos	Área gastronómica Sambodromol Estacionamiento
Inversión Estimada	\$20.707 millones de pesos
Tipo de Inversión	Público / Privada
Rentabilidad	T.I.R. (%): 14.4 V.P.N. (10%) (Miles de pesos): 10,281

* Ficha por una unidad de Servicios



◆ CENTRO ECOTURÍSTICO RECREATIVO FLUVIAL
 ◆ CON ALOJAMIENTO RÍO SAN PEDRO



ENTIDAD FEDERATIVA	TABASCO	
Proyecto de Inversión	CENTRO ECOTURÍSTICO RECREATIVO FLUVIAL CON ALOJAMIENTO "RÍO SAN PEDRO"	
Región Turística	Subregión Los Ríos	
Principales Atractivos	Zona Arqueológica "El Tiradero", Zona Arqueológica "Moral-Reforma" y Cascadas de Reforma	
Descripción del Proyecto	Recinto dedicado a la enseñanza y realización de actividades fluviales en el Río San Pedro, así como brindar servicios de alojamiento ecológico.	
Segmento Turístico	Turismo de Naturaleza y Turismo Náutico	
Ubicación	Localidad de San Pedro, Municipio de Balancán. En la antigua casa de visitas SAGARPA, sobre la margen del Río San Pedro.	
Infraestructura Existente	Vías de comunicación, agua, red de drenaje público, energía eléctrica, telefonía fija y celular e internet.	
Superficie	5,279m ²	
Tipo de Propiedad	Público / Privado	
Productos Turísticos	Hotel ecológico Cursos y actividades fluviales Recorridos turísticos	
Inversión Estimada	\$23.931 millones de pesos	
Tipo de Inversión	Público / Privada	
Rentabilidad	T.I.R. (%): 13.0	V.P.N. (10%) (Miles de pesos): 7,873

* Ficha por una unidad de Servicios



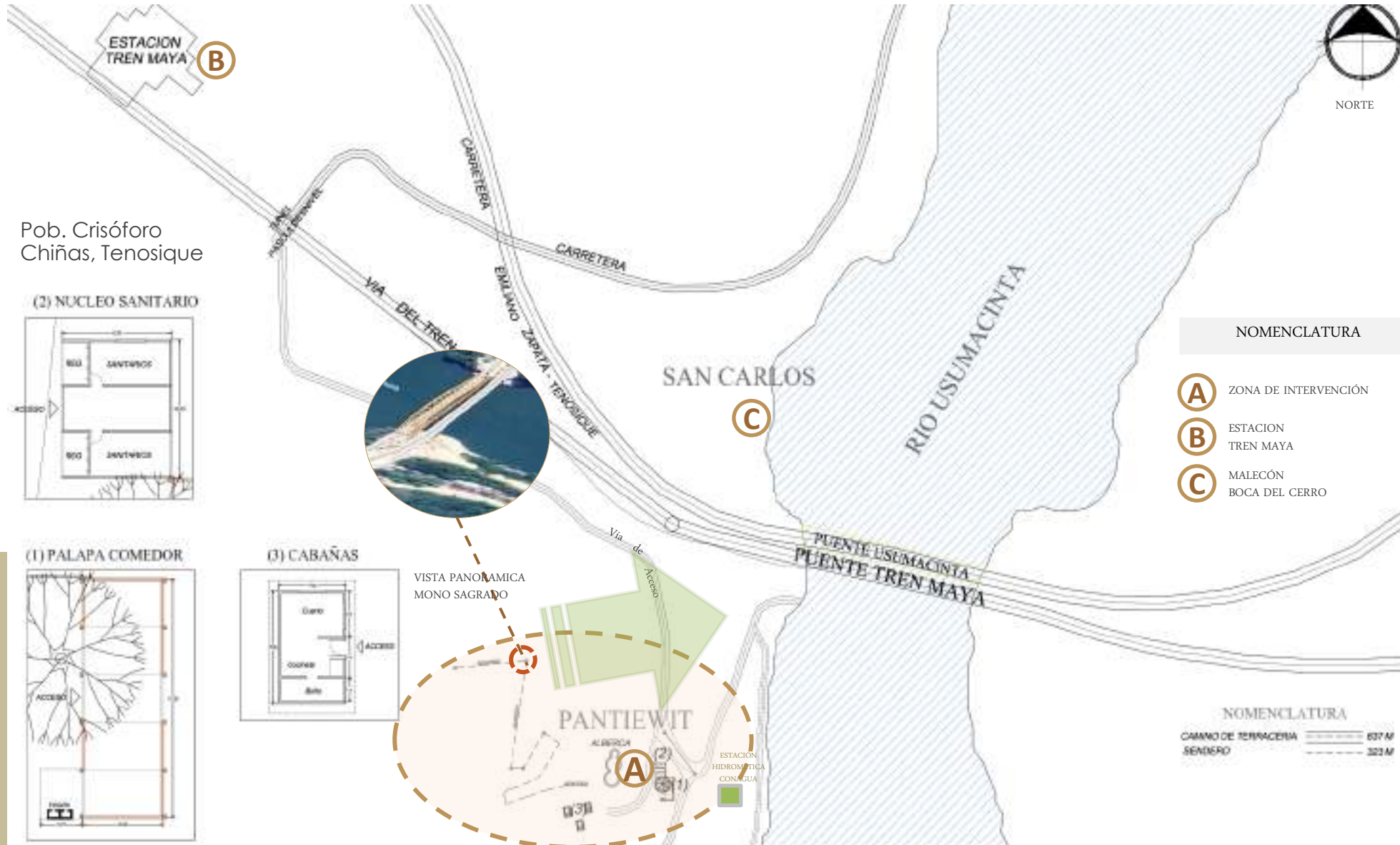
◆ TERMINAL RIBEREÑA
◆ BOCA DEL CERRO

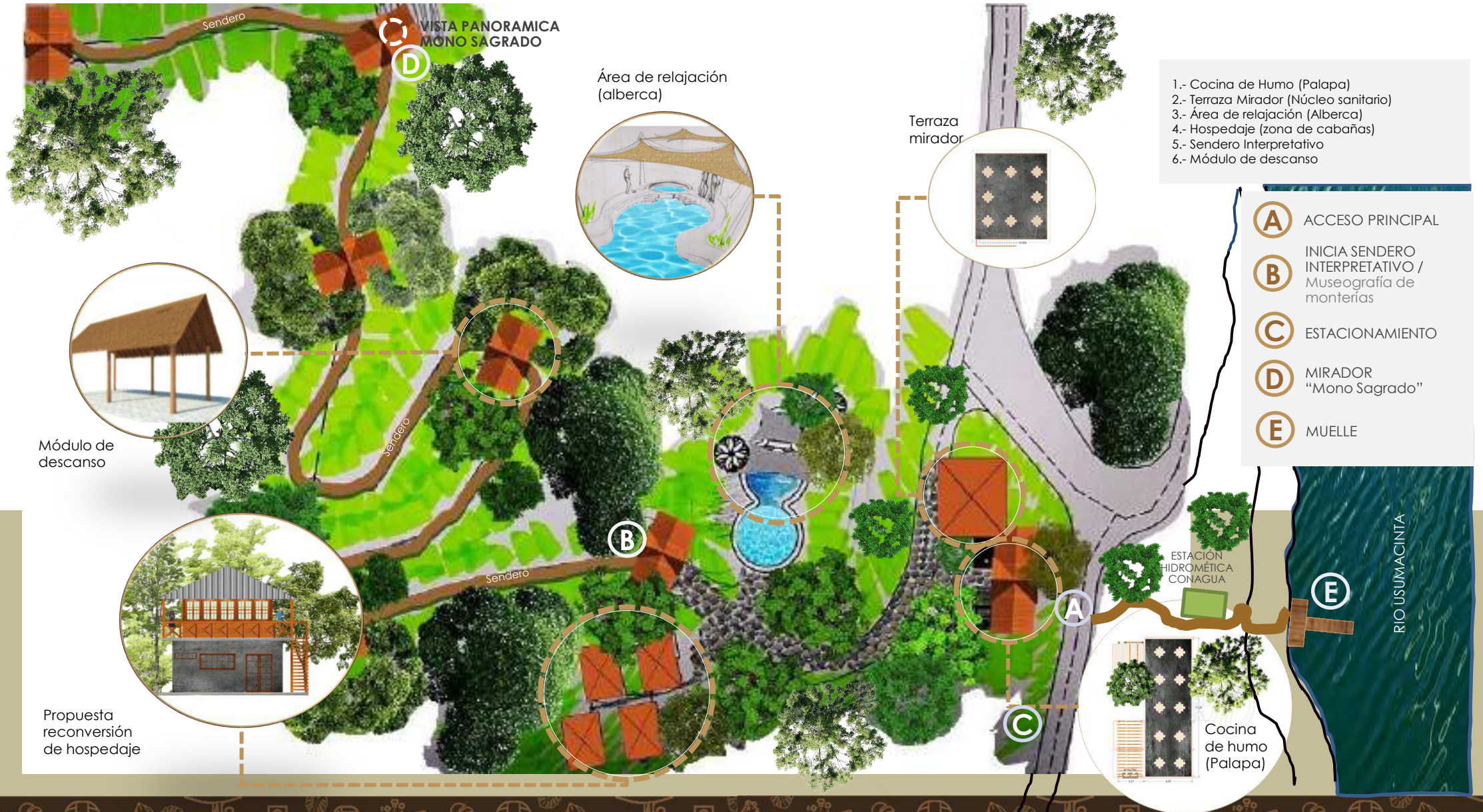


ENTIDAD FEDERATIVA	TABASCO
Proyecto de Inversión	TERMINAL RIBEREÑA "BOCA DEL CERRO"
Región Turística	Subregión Los Ríos
Principales Atractivos	Zona Arqueológica de Pomona, Zona Arqueológica de San Claudio y Cañón del Usumacinta
Descripción del Proyecto	Terminal náutica fluvial ubicada en la cabecera municipal del municipio de Tenosique, en la colonia San Román, la terminal se compondrá de un edificio que alberga los servicios necesarios para el visitante que abordará en alguna de las embarcaciones. Incluye un centro de interpretación de flora y fauna del cañón del Usumacinta.
Segmento Turístico	Turismo de Naturaleza y Turismo Náutico
Ubicación	Poblado San Carlos, sobre la margen del Río Usumacinta en el Municipio de Tenosique.
Infraestructura Existente	Vías de comunicación primarias, agua potable, alcantarillado, alumbrado y energía eléctrica, escuelas en todos los niveles educativos, plantas de tratamiento.
Superficie	11,380 m ²
Tipo de Propiedad	Público
Productos Turísticos	Recorridos fluviales, tiendas de conveniencia y especializadas, muelles de embarque, marina seca, invernajes, hospedaje tipo capsula y estacionamientos.
Inversión Estimada	\$35.014 millones de pesos
Tipo de Inversión	Público / Privada
Rentabilidad	T.I.R. (%): 10.0 V.P.N. (10%) (Miles de pesos): 79

* Ficha por una unidad de Servicios





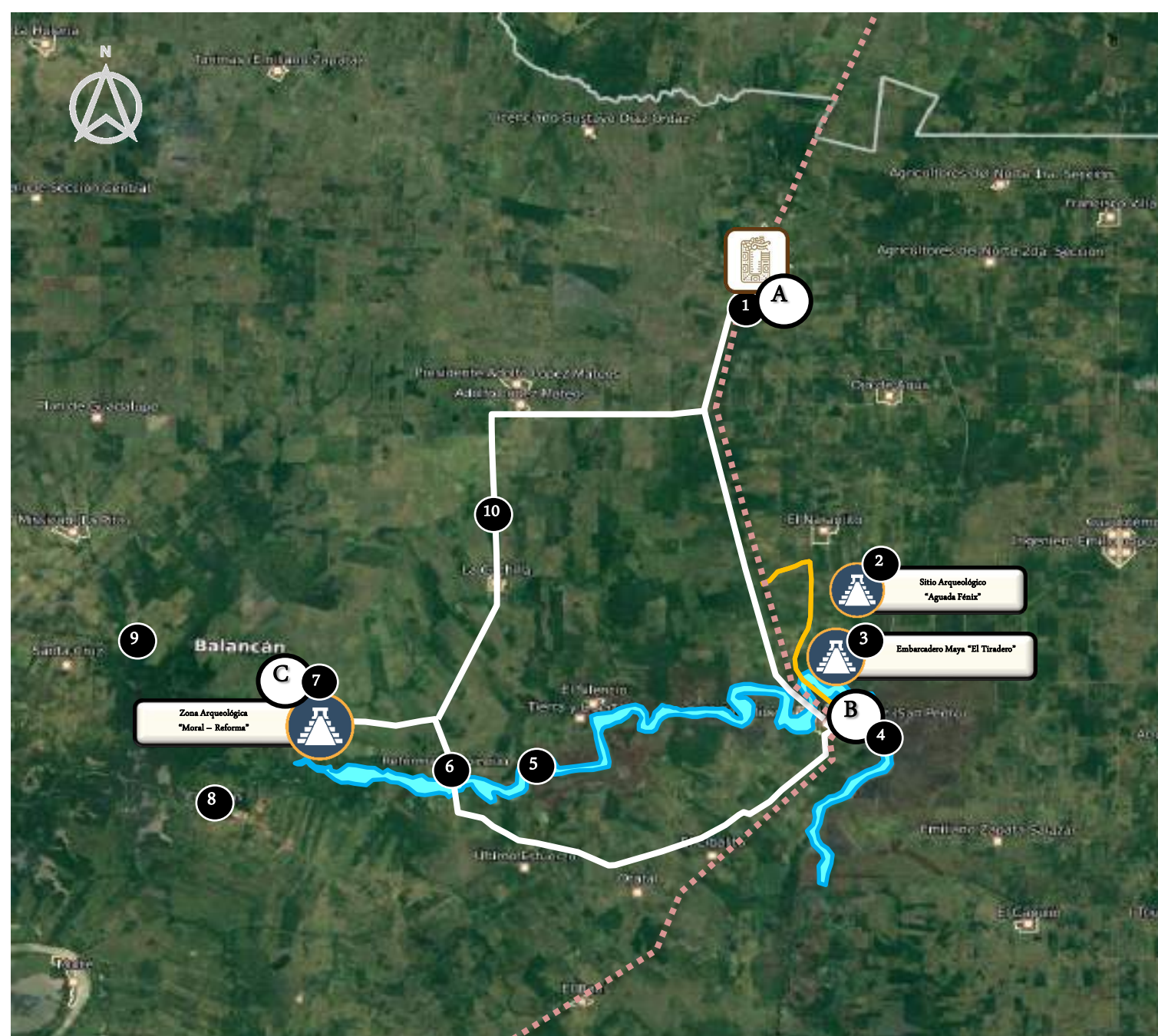


 **CICLO VÍA MAYA**
 *Circuito Eco - Arqueológico*

Tramo	Conexión	Km
A - B	El Triunfo - San Pedro	12,5 km
B - C	San Pedro - Moral Reforma	24 km
C - A	Moral Reforma-El Triunfo	27 km
	Microcircuito Aguada Fénix	8,5 km

SITIOS DE INTERÉS

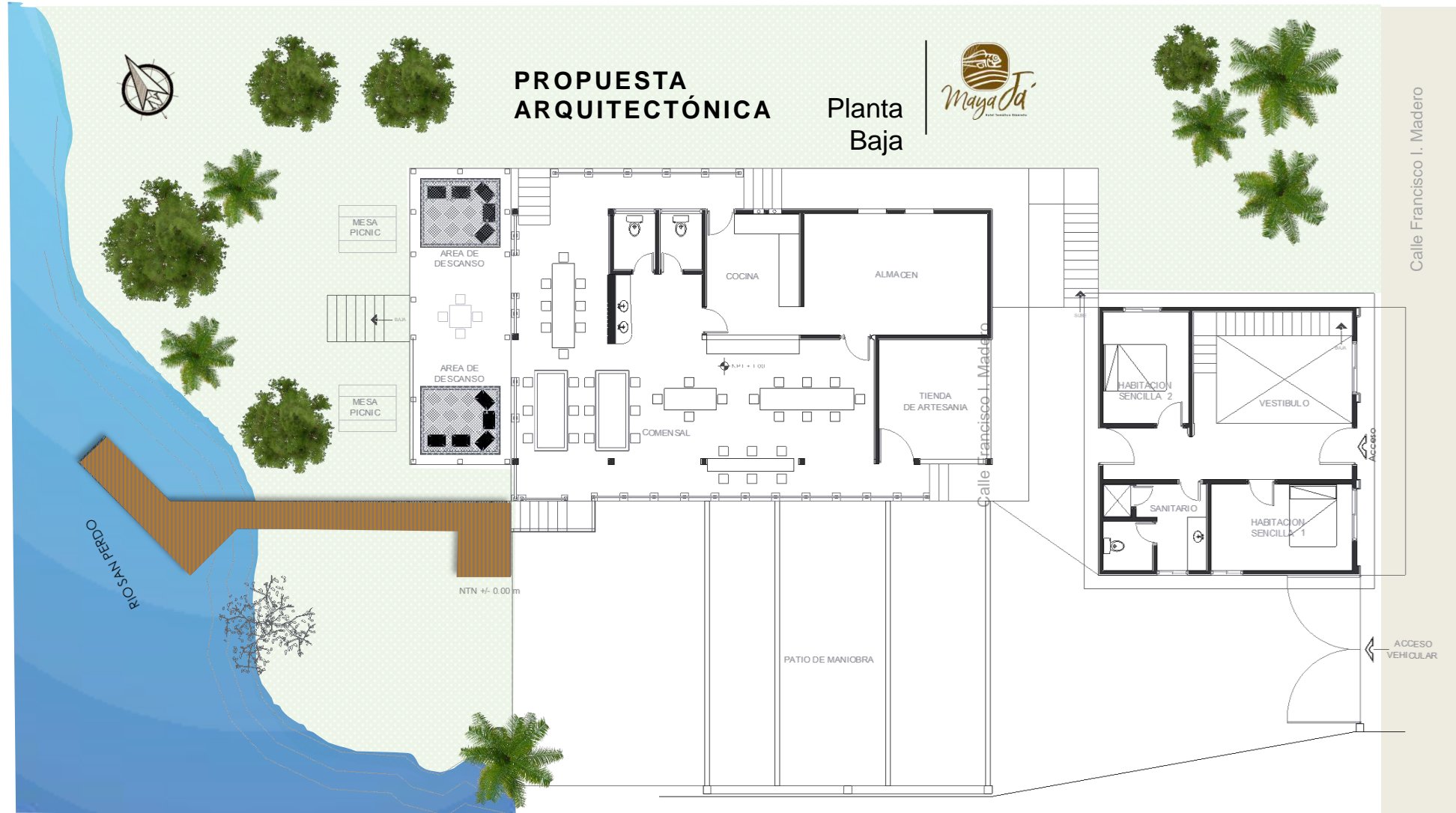
- 1- Poblado Villa el Triunfo
- 2- Sitio Arqueológico "Aguada Fénix"
- 3- Embarcadero Maya "El Tiradero"
- 4- Pueblo Pintoresco San Pedro (Felipe Castellanos)
- 5- Río San Pedro
- 6- Poblado Provincia
- 7- Zona Arqueológica "Moral-Reforma"
- 8- Poblado El Limón
- 9- ANP Cascadas de Reforma
- 10- Carretera Escénica / plantaciones agroforestales





HOTEL RIBEREÑO "MAYA-JA"

Pob. San Pedro, Balancán



Calle Francisco I. Madero



◆ RANCHO ECOLÓGICO Y REGENERATIVO
◆ SAN JOSÉ DEL RÍO, BALANCÁN



◆ JONUTEEK
◆ PROYECTO
COMUNITARIO

- SANTUARIO DE MANATÍES Y AVES MIGRATORIAS
- PROYECTO DE CONSERVACIÓN Y EDUCACIÓN AMBIENTAL
- POBLADO LOS PÁJAROS Y BUCHECOS
- MUNICIPIO DE JONUTA

Ven a disfrutar de este maravilloso Santuario del Manatí

Ubicado en Los Pájaros y Buchecos
Jonuta, Tabasco

Donde además de verlos en libertad emerger de las aguas del río, podrás vivir la experiencia de estar cerca de ellos en su habitat.



Este proyecto se puso en marcha con habitantes de estas comunidades, quienes están haciendo de la protección, conservación y convivencia con esta bonita especie en peligro de extinción, un atractivo turístico inigualable.

¡ Ven a vivir la experiencia !



Paquetes desde \$490.00



Jonuteek Manatíes
jonuteek_manatíes


322 148 2412 / 993 3 94 9066

- Actividades recreativas
- Avistamiento de Aves
- Paseos a Caballo
- Senderismo



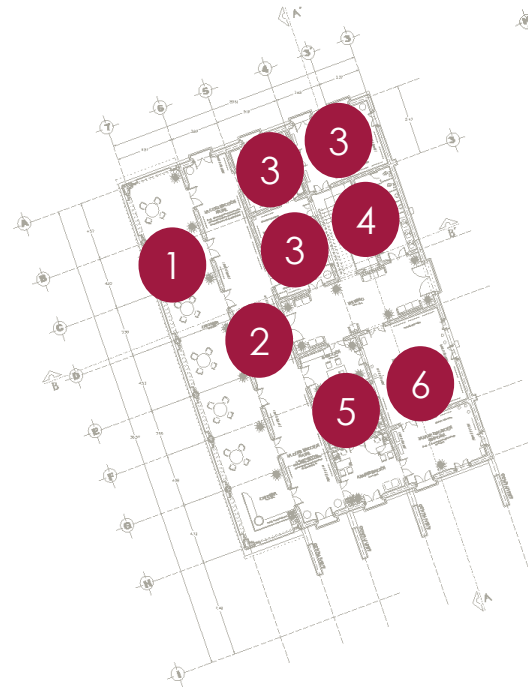
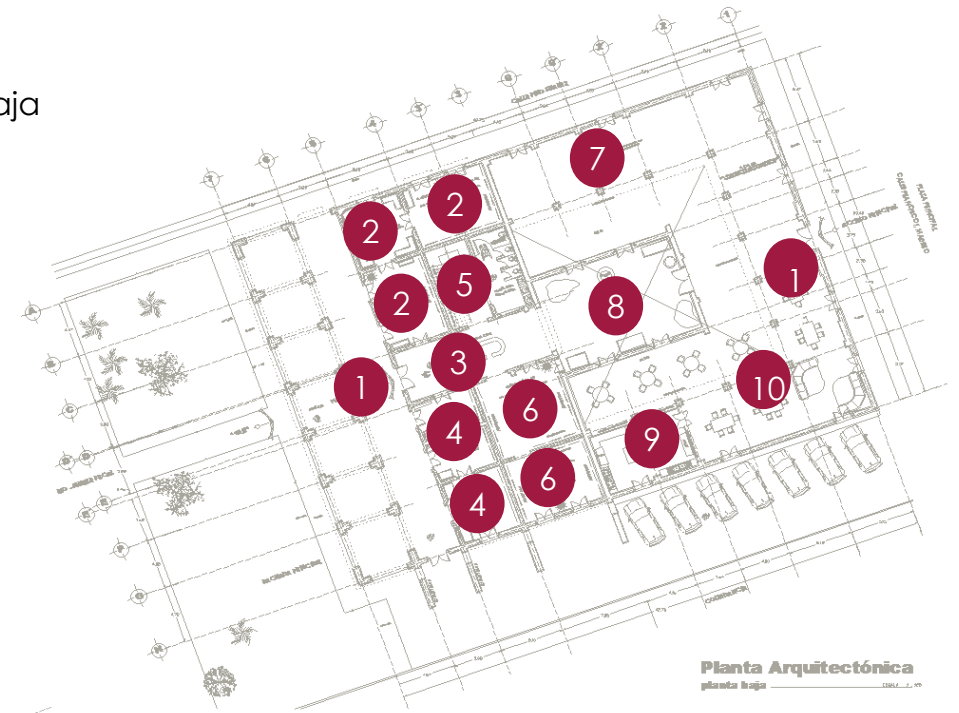
◆ Ex Aduana de **Frontera**
◆ Proyecto **Museo de la Navegación**

Se llevarán a cabo acciones de manera directa sobre la edificación con el objetivo de poder detener los procesos dañinos que puedan tener o en otro sentido, reforzar su estructura y resaltar los elementos arquitectónicos representativos de la época en que fue construido. El proyecto se adapta a la estructura original para convertir el edificio en la Sede de **Museo de la Navegación**.



Planta Arquitectónica Baja

1. Acceso Principal
2. Exposición la Vida Naval en Frontera
3. Área de Información
4. Exposición Vida a Bordo
5. Escalera
6. Exposición Instrumentos de Navegación
7. Acuario
8. Área de Exposición Temporal Abierta
9. Cocina
10. Restaurante
11. Estacionamiento



Planta Arquitectónica Alta

1. Cafetería
2. Exposición la Construcción Naval
3. Exposición la Antigua Santa María de la Victoria
4. Escalera y Sanitarios
5. Área Administrativa
6. Salas de Exposición Temporal



ESTACIÓN DE TRANSFERENCIA PANTANOS DE CENTLA

MODULO-E

- Desmantelamiento y reposición de Techumbre a base de guano redondo, incluye: reposición de cintas de madera de 2", aplicación de barniz en estructura principal
- Mantenimiento y reposición de madera de 6", en estructura de barandal, con tratamiento previo
- Aplicación de pintura vinílica, en color blanco ostión
- Mantenimiento General de Puerta de Madera, incluye, bisagras, cerradura, pintura con barniz
- Sustitución de Fregadero, en cocina, incluye herrajes

MODULO-G

- Desmantelamiento y reposición de Techumbre a base de guano redondo, incluye: reposición de cintas de madera de 2", aplicación de barniz en estructura principal
- Mantenimiento y reposición de madera de 6", en estructura de barandal, con tratamiento previo
- Aplicación de Pintura Vinílica, color blanco ostión
- Mantenimiento preventivo de luminarias en Terraza de snack bar
- Sustitución de Fregadero, en cocina, incluye herrajes



Propuesta de reacondicionamiento con techo de lamina



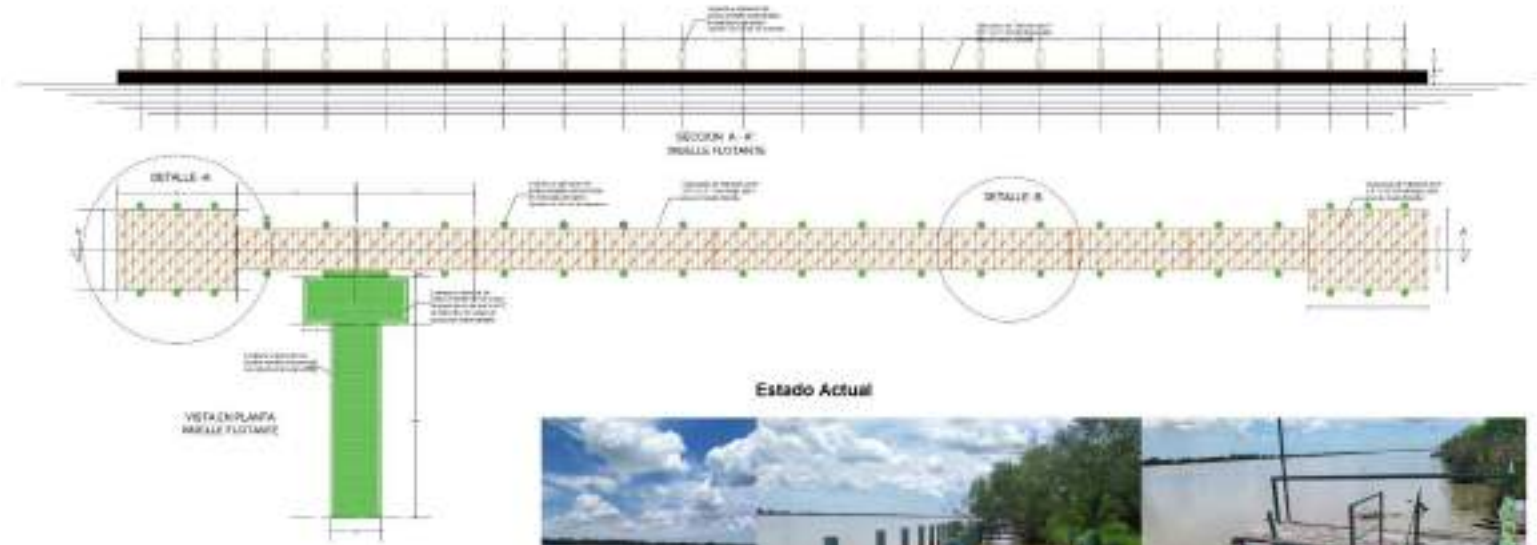
Propuesta de reacondicionamiento con techo de guano



ESTACIÓN DE TRANSFERENCIA PANTANOS DE CENTLA

MUELLE

- Limpieza y aplicación de pintura esmalte anticorrosivo en estructura de acero "pilotes" de 30 cm de diámetro
- Colocación de Tablones de 2" x 8" x 2.11 m de largo, para piso de muelle flotante
- Colocación de Tablones de 2" x 8" x 4.10 m de largo, para piso de muelle flotante
- Limpieza y aplicación de pintura esmalte en estructura de pasamanos de acero de 5" de diámetro, en rampa de acceso de muelle flotante
- Limpieza y aplicación de pintura esmalte anticorrosivo en estructura de rejilla Irving



Estado Actual



Propuesta de reacondicionamiento



◆ ZONA ARQUEOLÓGICA POMONÁ
◆ TENOSIQUE



Visitantes por año

Tránsito vehicular al 2019: **1,572,785** (Fuente: SCT)

2021	2022	2023	2024
385	1,195	1,659	985

Información de mayo, junio, octubre, noviembre y diciembre por pandemia

Información de enero a abril

Zona de preservación: Sabana

Situación Jurídica:

- El área delimitada como zona arqueológica ocupa 13 predios, de propiedad privada y 8 ejidal propiedad de 11 diferentes personas.

Ubicación:

- Se llega por la carretera federal 203 Emiliano Zapata-Tenosique.
- A la altura del kilómetro 47+920, se toma una desviación hacia la izquierda por un camino de pavimento asfáltico, conduce al ejido Pomoná 2ª Sección, recorrer una distancia de dos km por este camino, para finalmente llegar a la zona arqueológica de Pomoná.

Infraestructura/Servicios existentes:

- Unidad para atención y registro de visitantes, Museo de sitio, Estacionamiento, Sanitarios, Señalización.

Acciones Estratégicas:

- **Proyecto de senderos interpretativos (Ecoarqueología)**
- **Proyecto de arquitectura de paisaje**
- **Diseño y colocación de Señalética interna (especializada) y carretera**
- **Rehabilitación de servicios a los turistas**
- **Modernización de las vías de acceso**
- **Capacitación para personal de contacto**
- **Certificación de Experiencias Memorables**
- **Asesoría técnica y permisos para elaboración de réplicas arqueológicas para comercialización**
- **Difusión de la Z.A. y sus atractivos**
- **Rediseño de Interior y decoración del museo de sitio**



◆ ZONA ARQUEOLÓGICA MORAL REFORMA
◆ BALANCÁN



COVID-19



Visitantes por año

Tránsito vehicular al 2019: **1,572,785** (Fuente: SCT)



2021	2022	2023	2024
106	8,865	9,726	10,006

Información de mayo, junio, octubre, noviembre y diciembre por pandemia

Información de enero a abril

Zona de preservación:

Selva Tropical Lluviosa

Situación Jurídica:

Propiedad Ejidal y Privada

Ubicación:

- A través de la Carretera Federal No. 186 Villahermosa Tabasco a Francisco Escárcega Campeche
- Después de cruzar el poblado de Chablé, en el kilómetro 154+150 se toma el entronque Balancán-El Triunfo, hasta un segundo entronque que conduce a Tenosique.
- Sobre este camino estatal se cruza el poblado La Cuchilla, poco después se toma un camino pavimentado hacia la derecha que conduce a la zona arqueológica Moral-Reforma.

Infraestructura/Servicios existentes:

- Museo de Sitio
- Módulo de servicios (no hay visitas guiadas).
- Sanitarios

Acciones Estratégicas:

- **Proyecto de senderos interpretativos (Ecoarqueología)**
- **Proyecto de arquitectura de paisaje**
- **Diseño y colocación de Señalética interna (especializada) y carretera**
- **Rehabilitación de servicios a los turistas**
- **Modernización de las vías de acceso**
- **Capacitación para personal de contacto**
- **Programa Experiencias Memorables**
- **Difusión de la Z.A. y sus atractivos**
- **Asesoría técnica y permisos para elaboración de réplicas arqueológicas para comercialización**



◆ ZONA ARQUEOLÓGICA SAN CLAUDIO
◆ TENOSIQUE



Visitantes por año

Tránsito vehicular al 2019: **1,572,785** (Fuente: SCT)

2021	2022	2023	2024
13	291	675	257

Información de mayo, junio, octubre, noviembre y diciembre por pandemia

Información de enero a abril

Zona de preservación:

Sabana

Extensión: 70 hectáreas

Ubicación:

- Se localiza frente al kilómetro 38 de la carretera Tenosique-El Ceibo esta última población ubicada en territorio guatemalteco.

Infraestructura/Servicios existentes:

- Cuenta con 94 construcciones de piedra
- Palapa de acceso y atención.
- Servicio Sanitario.

Acciones Estratégicas:

- **Proyecto de senderos interpretativos (Ecoarqueología)**
- **Proyecto de arquitectura de paisaje**
- **Diseño y colocación de Señalética interna (especializada) y carretera**
- **Rehabilitación de servicios a los turistas**
- **Modernización de las vías de acceso**
- **Capacitación para personal de contacto**
- **Programa Experiencias Memorables**
- **Difusión de la Z.A. y sus atractivos**



◆ MUSEO PROF. OMAR HUERTA ESCALANTE
◆ JONUTA



◆ MUSEO DR. JOSÉ GÓMEZ PANACO
◆ BALANCÁN



Situación Jurídica:

Administrado por la Secretaría de Cultura

Ubicación:

Miguel Hidalgo s/n Centro, Jonuta, Tabasco

Infraestructura/Servicios existentes:

- En sus dos salas permanentes los visitantes pueden apreciar objetos de barro elaborados por alfareros mayas, como silbatos, ocarinas, sonajas, flautas, figuras de todo tipo que representaban a mujeres, hombres y niños, animales y seres fantásticos, hombres con atributos de animales, dioses y chamanes.

Acciones Estratégicas:

- **Capacitación para personal de contacto**
- **Programa Experiencias Memorables**
- **Difusión del museo y sus atractivos**

Situación Jurídica:

Administrado por la Secretaría de Cultura

Ubicación:

Rovirosa s/n, Centro, Balancán, Tabasco

Infraestructura/Servicios existentes:

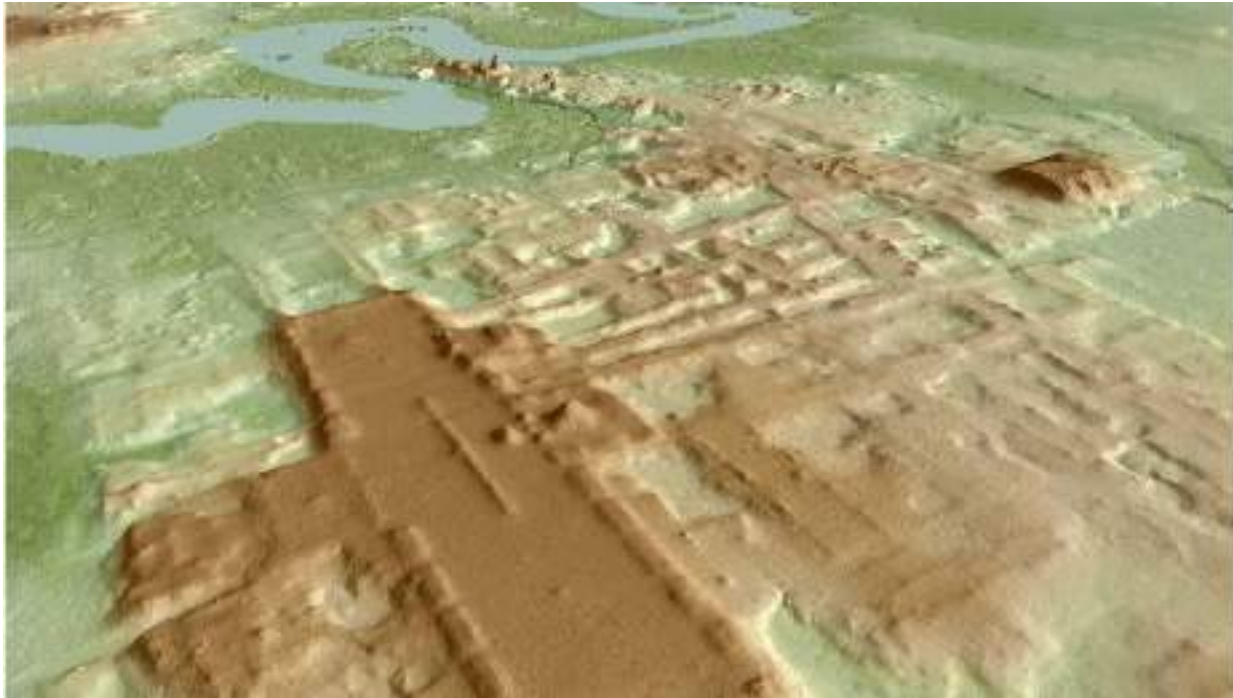
- Visitas guiadas
- Concursos de arte
- Servicios educativos
- Talleres de escultura y de pintura

Acciones Estratégicas:

- **Rehabilitación de servicios a los turistas**
- **Capacitación para personal de contacto**
- **Programa Experiencias Memorables**
- **Difusión del museo y sus atractivos**



◆ SITIO ARQUEOLÓGICO
◆ TIRADERO/AGUADA FÉNIX



Situación Jurídica:

Propiedad Ejidal del Ing. Jorge Avendaño Moreno

Ubicación:

- Ubicado a un kilómetro del poblado San Pedro, sobre la carretera que comunica dicho poblado con La Villa El Triunfo.

Infraestructura/Servicios existentes:

- Meseta artificial de entre 10 y 15 metros de altura, mil 400 metros de largo y 400 de ancho
- El sitio cuenta con una extensión de 8 Km2 aproximadamente y presenta una orientación norte-sur, aprovechando una serie de colinas naturales que fueron modificadas mediante terrazas.
- Está conformado por un área central en la cual se concentran los edificios públicos, administrativos y religiosos más importantes.
- Es el monumento maya más antiguo y grande de la historia las excavaciones iniciadas en 2018.

Acciones Estratégicas:

- **Visitas guiadas de eco arqueología**
- **Desarrollo de Experiencias Memorables**
- **Documentación y bibliografía de la zona para capacitación comunitaria**
- **Estudios sobre los valores arqueológicos del Gran Río San Pedro**
- **Sala interpretativa del Sitio en el poblado San Pedro**





CORREDOR TURÍSTICO RIBEREÑO COCONÁ - PUYACATENGO

PLED 2019 – 2024; Proyecto Prioritario 3.5.4.11

Actividades Focales:

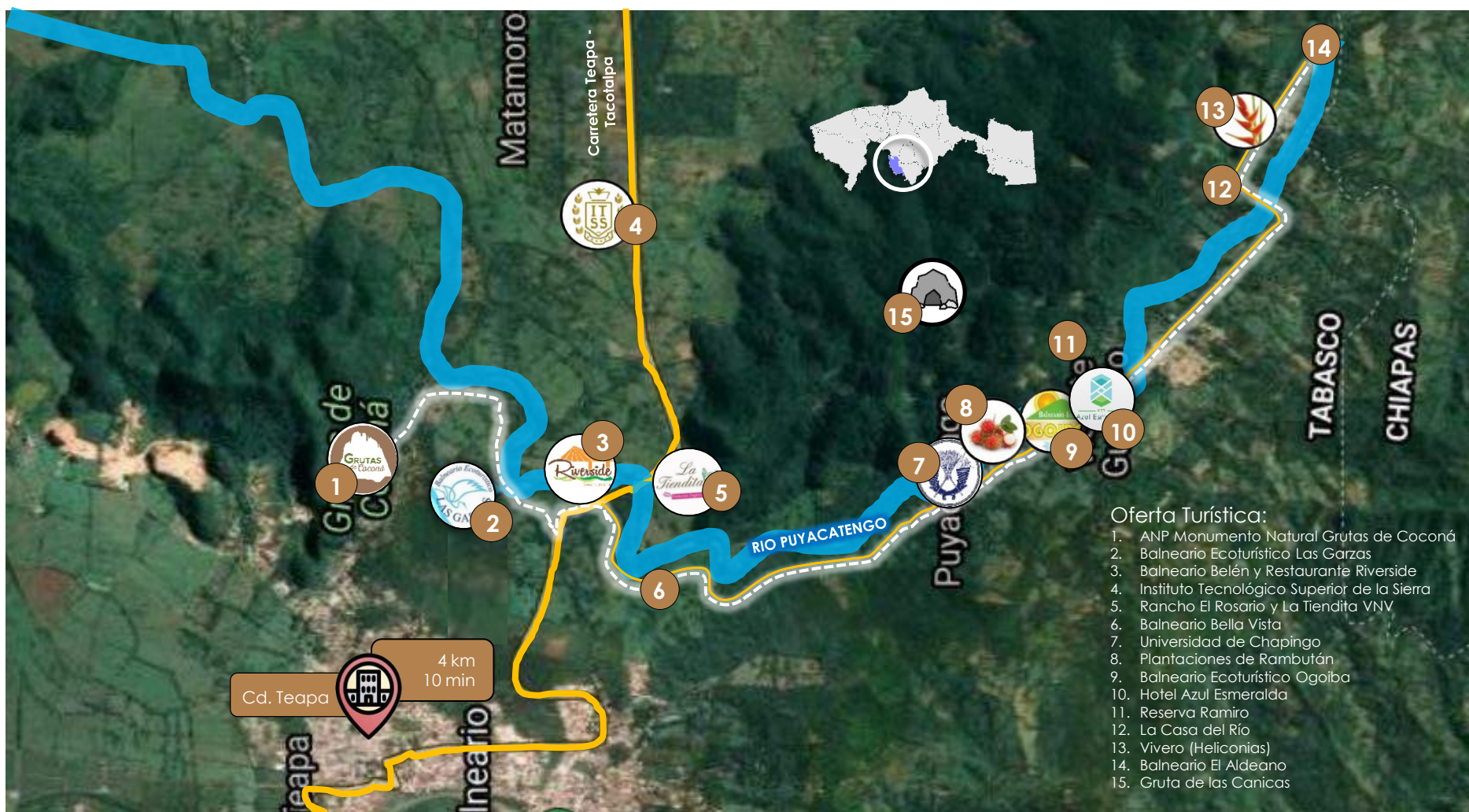
- Bañerios
- Espeleismo
- Kayak
- Senderismo interpretativo
- Cabalgatas
- Observación de aves
- Camping

ACCIONES DE GESTIÓN:

- Plan Maestro
 - Proyectos ejecutivos
 - Programa de Gestión de Residuos
- Regularización de Servicios municipales
- Regularización de concesiones
- Modernización de la carretera Teapa – Tacotalpa
 - Articulación de circuitos escénicos terrestres/fluviales

ELEMENTOS INTEGRALES:

- Infraestructura Turística de apoyo
- Bulevar
- 3 Plantas de tratamiento de aguas residuales
- Tematización de balnearios
- Juegos mecánicos
- Albercas
- Salón de usos múltiples
- Área de Gotcha
- Reforestación
- Biodigestores



Oferta Turística:

1. ANP Monumento Natural Grutas de Coconá
2. Balneario Ecoturístico Las Garzas
3. Balneario Belén y Restaurante Riverside
4. Instituto Tecnológico Superior de la Sierra
5. Rancho El Rosario y La Tiendita VNV
6. Balneario Bella Vista
7. Universidad de Chapingo
8. Plantaciones de Rambután
9. Balneario Ecoturístico Ogoiba
10. Hotel Azul Esmeralda
11. Reserva Ramiro
12. La Casa del Río
13. Vivero (Heliconias)
14. Balneario El Aldeano
15. Gruta de las Canicas



PARQUE TEMÁTICO VILLA LUZ

PLED 2019 – 2024; Proyecto Prioritario 3.5.4.5

Reserva ecológica ubicada a **3 kilómetros** del Pueblo Mágico **Tapijulapa**, en **Tacotalpa, Tabasco**.

Se encuentra dentro del Área Natural Protegida “**Parque Estatal de la Sierra**” y puedes vivir experiencias de ecoturismo y aventura en la selva, ya sea recorriendo sus **senderos**, con descensos a **rappel**, sumergiéndote en sus **cascadas** o en las pequeñas pozas de aguas sulfurosas, incluso explorando sus **grutas**.

Generales:

- + 60 hectáreas
- Alojamiento en campamento
- Albercas y arroyos de aguas sulfurosas
- Casa Museo de Tomás Garrido
- Cascadas
- Fauna y Flora endémica
- Cavernas de interés científico ÚNICAS en el mundo

Acciones de Gestión:

- Imagen Urbana en Poblado Arroyo Chispa
- Limpieza, mantenimiento y señalización de senderos en Villa Luz
- Mantenimiento correctivo en la Casa Museo Tomás Garrido
- Reparación y mantenimiento de palapas y módulos de comedor
- Limpieza del arroyo y cueva de las sardinas.

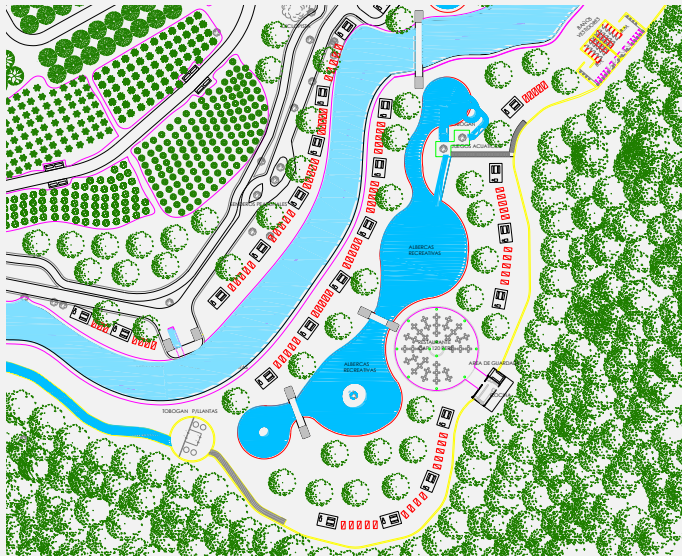
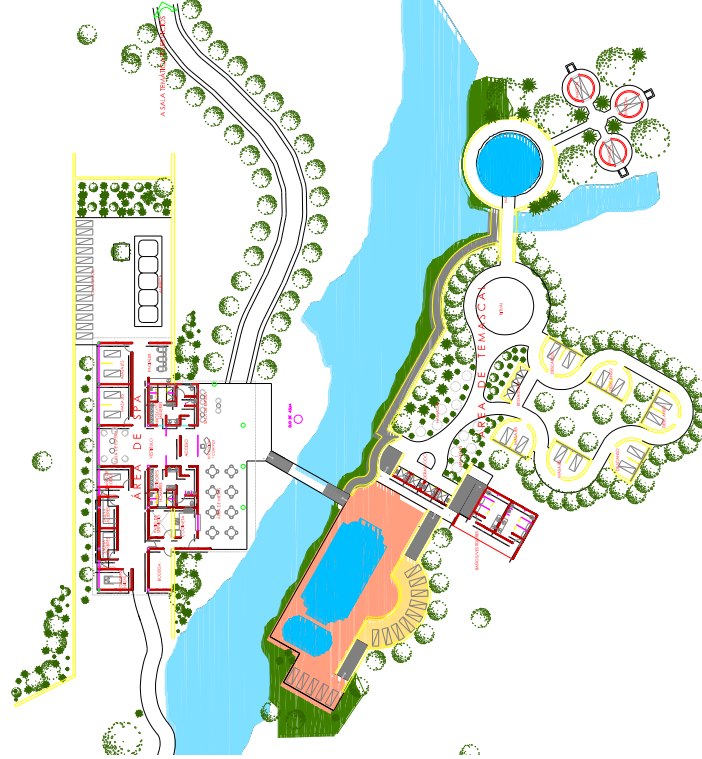


◆ PARQUE TEMÁTICO VILLA LUZ

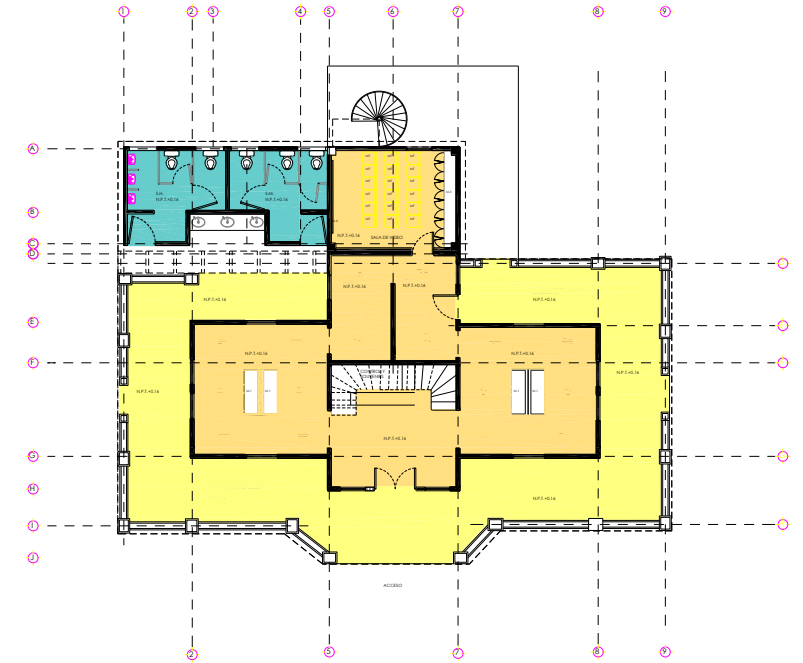

◆ PLED 2019 – 2024; Proyecto Prioritario 3.5.4.5



ALBERCA INFANTIL, JUEGOS INFANTILES Y CASCADAS



ALBERCAS RECREATIVAS Y ARROYO



**PLANTA ARQUITECTONICA BAJA (PROYECTO)
CASA MUSEO DE TOMÁS GARRIDO**



MEJORAMIENTO DE IMAGEN URBANA
DEL PUEBLO MÁGICO TAPIJULAPA

PLED 2019 – 2024; Proyecto Prioritario 3.5.4.13

ACCIONES DE GESTIÓN:

En cada punto se rehabilitarán

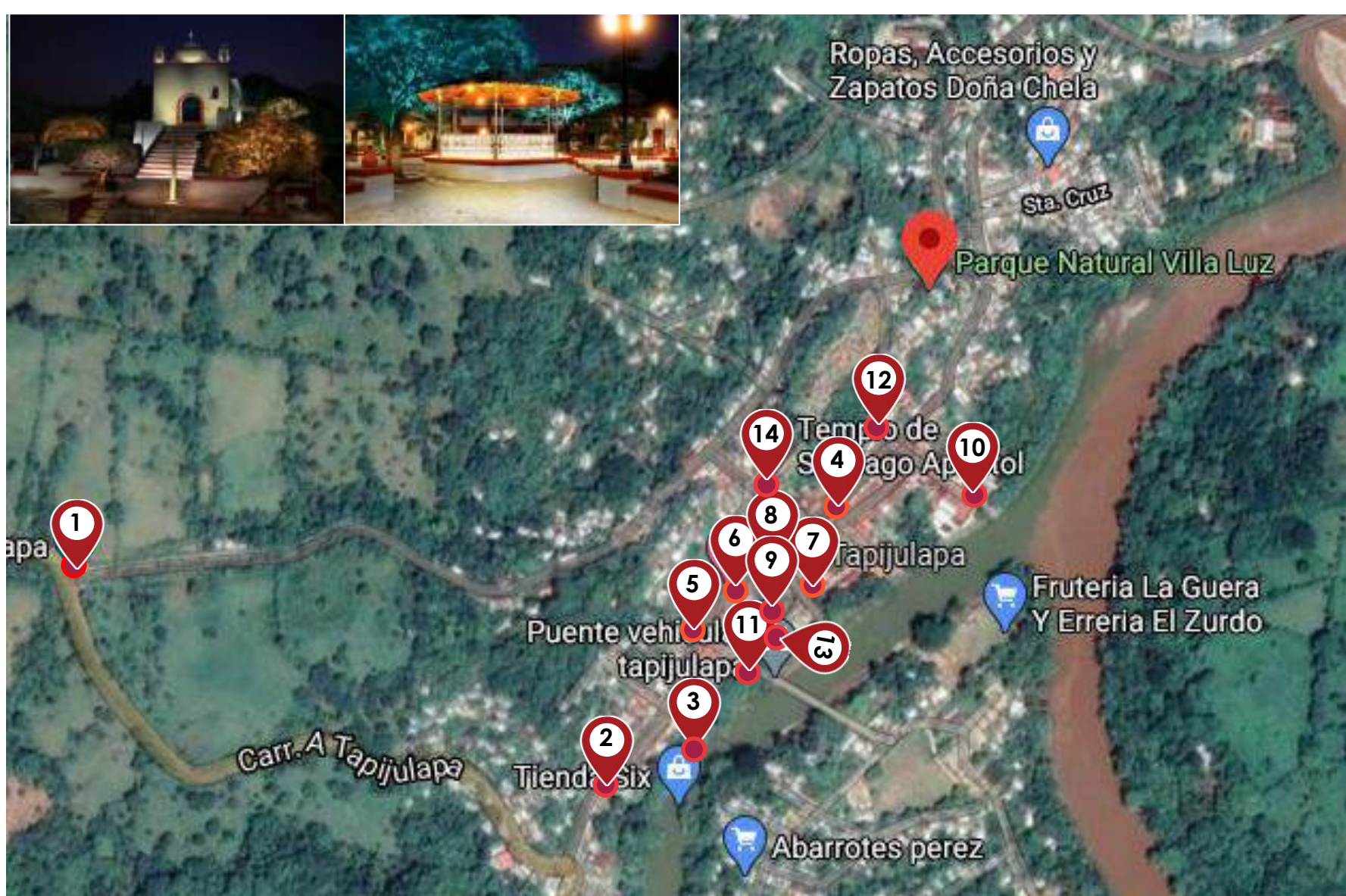
- Las luminarias
- Los arbotantes
- Macetas colgantes
- Cantaros
- Fuentes
- Jardineras
- Listones

PUNTOS ESTRATÉGICOS:

1. Glorieta acceso Tapijulapa
2. Acceso Los arcos Tapijulapa
3. Puente colgante de mimbre
4. Callejón Francisco Ocaña "de los listones"
5. Callejón Amatán y bifurcación Mutusay
6. Bifurcación Cantaritos
7. Callejón del artesano
8. Parque central "Parque Tapijulapa"
9. Fuente los Cántaros
10. Perimetro embarcadero "de las sardinas"
11. Embarcadero Amatán
12. Fuente los sapos
13. Andador José Claro García "Bif. cantaritos"
14. Andador Santiago Apóstol

Contenido del Anteproyecto:

Planos de zonificación



MEJORAMIENTO DE IMAGEN URBANA
DEL PUEBLO MÁGICO TAPIJULAPA

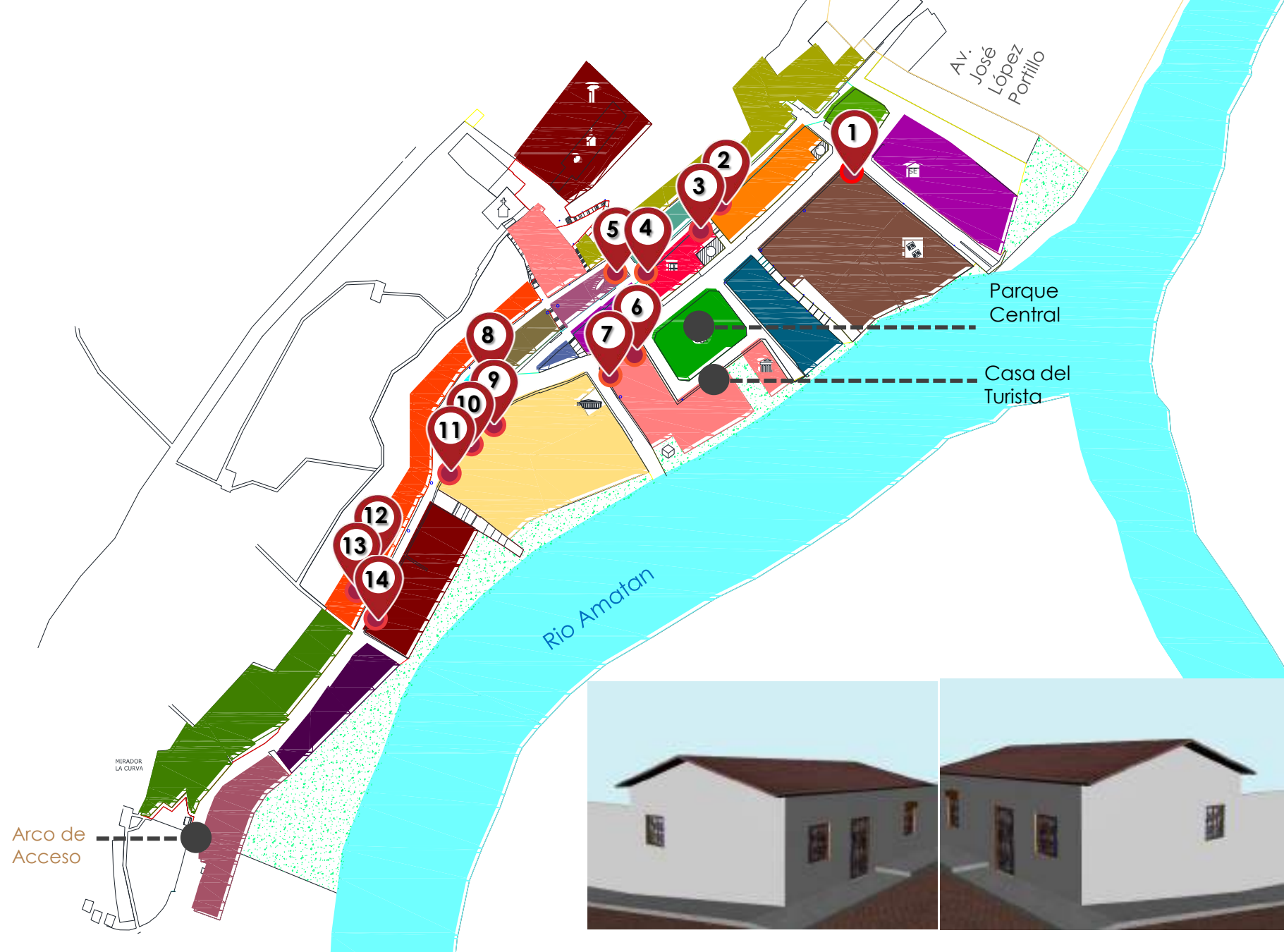
PLED 2019 – 2024; Proyecto Prioritario 3.5.4.13

Rehabilitación de 14 fachadas de
inmuebles Ubicados en la Av. Principal
José López Portillo

- Desmantelamiento de elementos Discordantes
- Demolición de Muro o Columna
- Albañilería
- Acabados (pintura)
- Carpintería

Contenido del Proyecto Ejecutivo

- Planos Arquitectónicos (Firmado)
- Presupuesto de obra (firmado)
- Programa de Obra (firmado)
- Especificaciones y alcance de obra



MEJORAMIENTO DE IMAGEN URBANA
DEL PUEBLO MÁGICO TAPIJULAPA

PLED 2019 – 2024; Proyecto Prioritario 3.5.4.13

Mantenimiento Correctivo e
integración de la CASA DEL
TURISTA:

a) Reconstrucción de la Techumbre de
la Casa del turista e Integración con el
Área Exterior

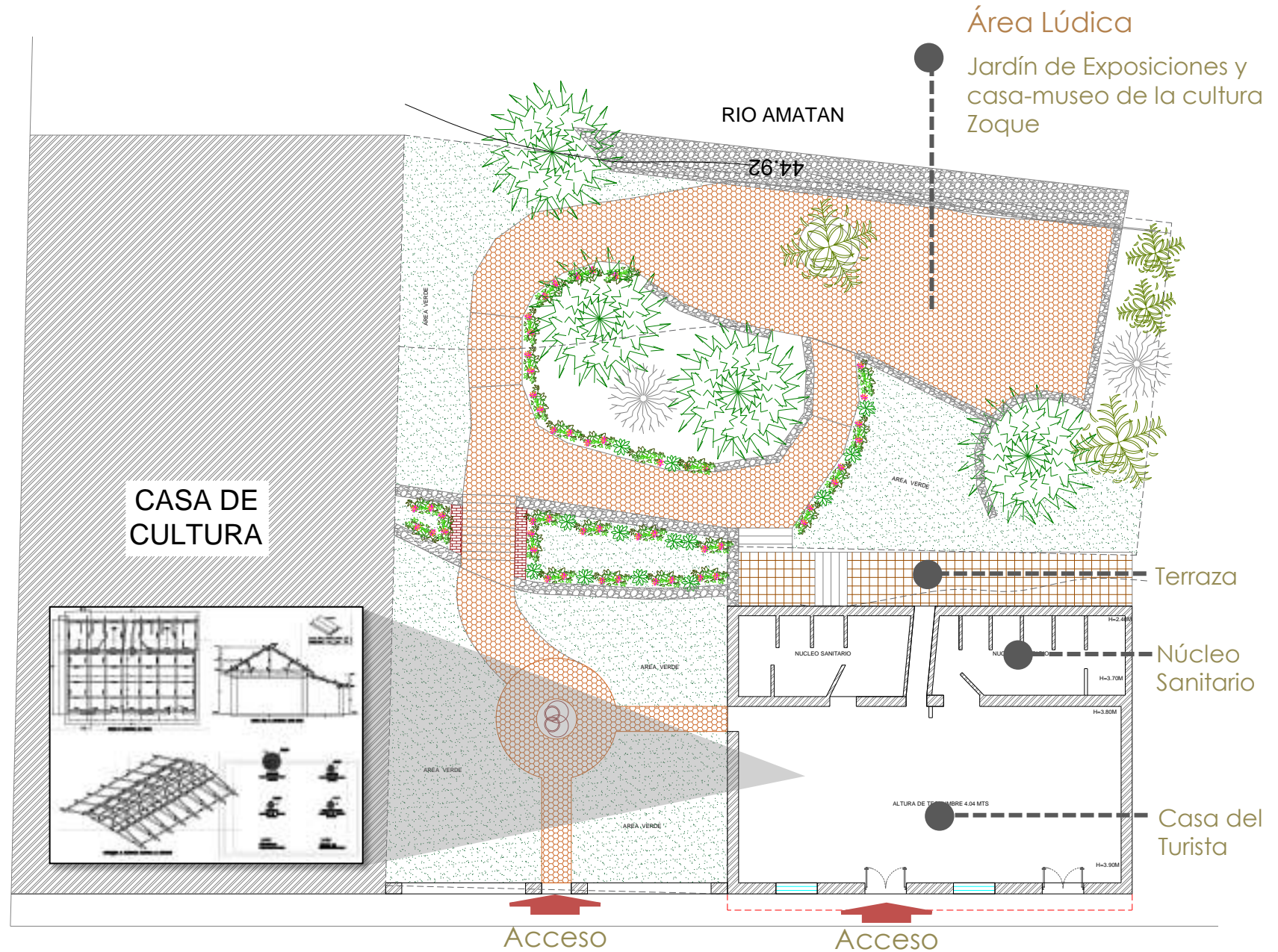
- Desmantelamiento
- Demolición de Muro o Columna
- Albañilería
- Acabados (pintura)
- Carpintería

Contenido del Proyecto Ejecutivo

- Planos Arquitectónicos (Firmado)
- Plano Estructura de la Techumbre (firmado)
- Presupuesto de obra (firmado)



Calle Carlos Pellicer Cámara



MEJORAMIENTO DE IMAGEN URBANA
DEL PUEBLO MÁGICO TAPIJULAPA

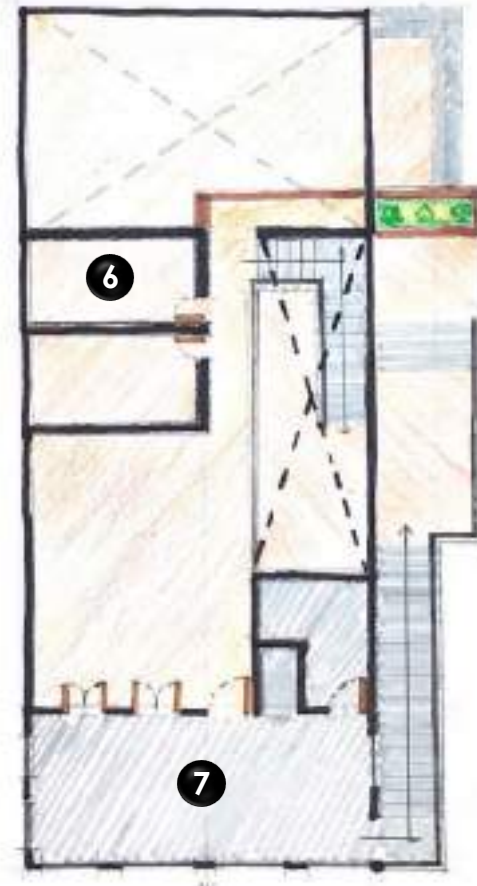
PLED 2019 – 2024; Proyecto Prioritario 3.5.4.13

Reconversión de la Casa de la Cultura: Sala de arte y etnografía de la cultura zoque

1. Espacio escénico "El Corazón de la Sierra": Auditorio donde se realizarán presentaciones de intercambio cultural.
2. Na'tzama (La voz del agua): Recepción con exposiciones Temporales (Pintando Tapijulapa)
3. Tapijulapa Antiguo: espacio de remembranza dedicado a la historia del pueblo mágico de Tapijulapa
4. Mundo Zoque: lugar destinado a exhibir artesanías/trajes típicos emblemáticos de la etnia zoque.
5. Escalera "Tapijulapa Renace": muro dedicado a la grandeza de Tapijulapa
6. Mutusay: salón dedicado a la icónica fibra natural con la que se elabora gran parte de los trabajos artesanales de Tapijulapa
7. Galería-Café: Terraza dedicada a la Gastronomía zoque



Planta Baja



Planta Alta



Andador Turístico “Templo Santiago Apóstol”

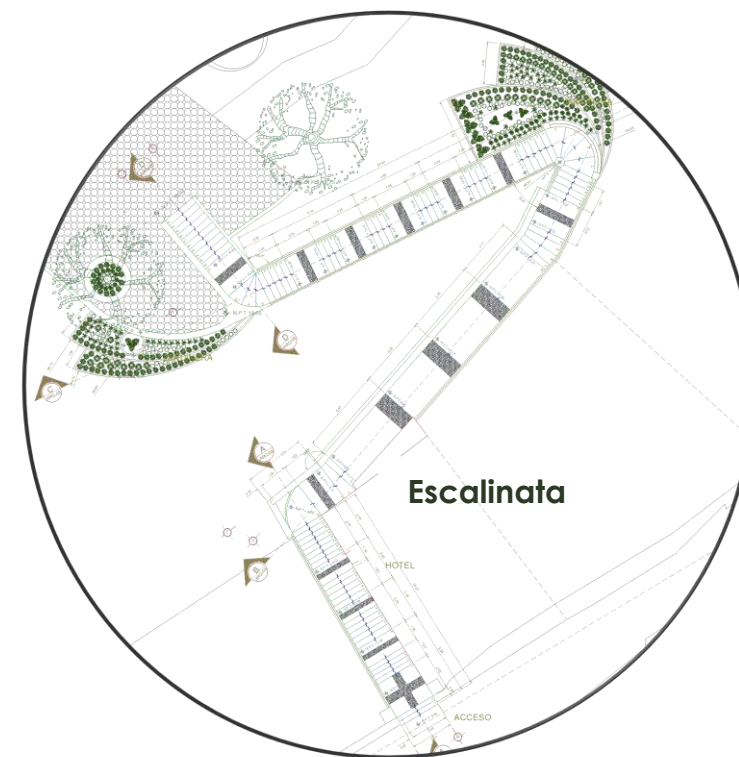
Alcances Específicos

Remodelación de la escalinata que consiste en el reparar el piso de concreto rustico existente, cambiar secciones por acabados con piedra bola junteada, así como la pintura en los muretes a ambos lados de la escalinata y su reparación en caso de ser necesario.

En el atrio de la iglesia se propone el cambio de piso por uno de adoquín hexagonal, Sustitución de luminarias.

Contenido del Anteproyecto

- Planos Arquitectónicos (plantas, cortes, fachadas, conjunto)
- Planos Hidro-sanitarios
- Plano Pluvial
- Plano de Jardinería
- Plano de Albañilería
- Plano de Acabados
- Plano de detalles
- Planos estructurales
- Planos topográficos
- Planos eléctricos



Templo Santiago Apóstol

Parque Central



Andador Turístico Ribereño Rio Amatán

Elementos que integran el Andador

- A. Acceso Puente Malecón
- B. Palapa
- C. Área de Comensal



Propuesta Conceptual del Andador 400 metros Lineales



MEJORAMIENTO DE IMAGEN URBANA
DEL PUEBLO MÁGICO TAPIJULAPA

PLED 2019 – 2024; Proyecto Prioritario 3.5.4.13

Andador Turístico “Barrio Sabanilla”

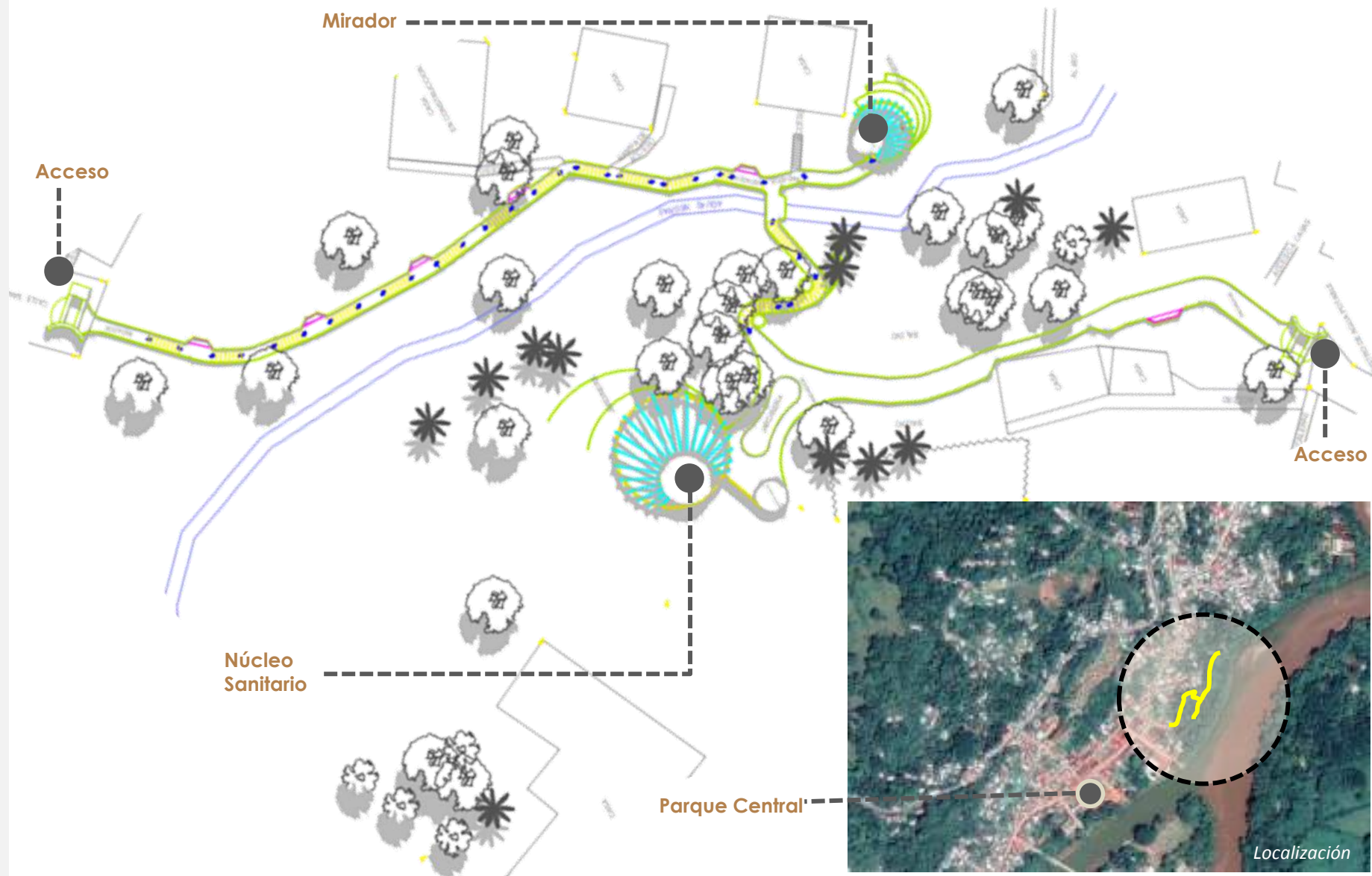
Alcances

- Construcción de andador.
- Guarniciones
- Banquetas
- Escalinatas
- Mirador
- Módulos sanitarios
- Área de accesos.

- ❖ Piso de concreto rustico y acabado de piedra bola juntada en ciertas áreas. Así como, adoquín de forma hexagonal.

Contenido del Anteproyecto

- Planos Arquitectónicos (plantas, cortes, fachadas)
- Planos Hidro-sanitarios
- Plano Pluvial
- Plano de Jardinería
- Plano de Albañilería
- Pano de Acabados
- Plano de detalles
- Planos estructurales
- Planos eléctricos



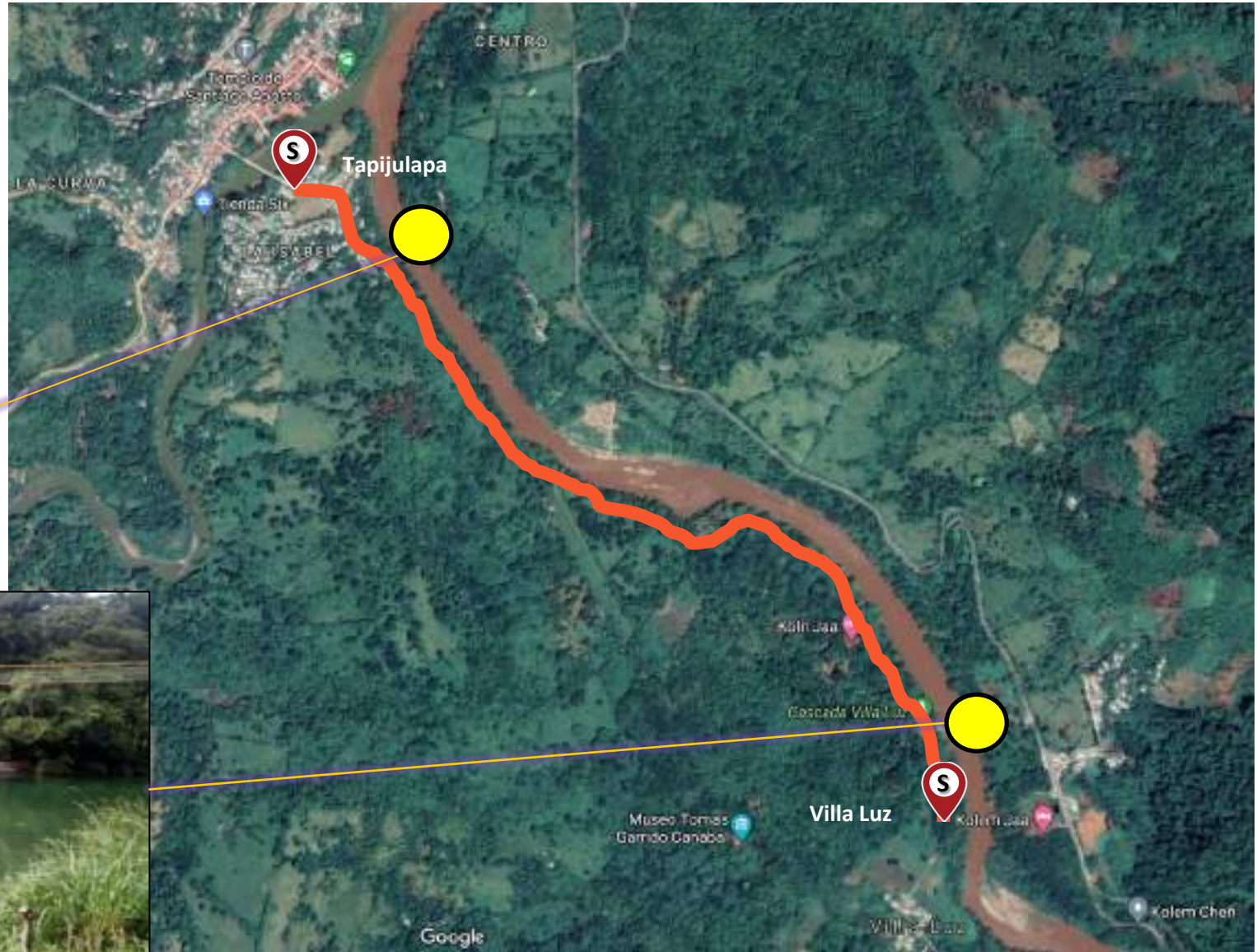
Sendero Tapijulapa - Villa Luz

Margen del Río Oxolotan

Proyecto Conceptual

Contenido del Levantamiento Topográfico:

- Plantas
- Secciones
- Curvas de Nivel
- Perfil del Terreno



◆ Rehabilitación de la Estación ◆ Biológica La Florida (Centro Integral de Investigación para el Desarrollo del Turismo Sustentable)

Sitio de 62 Has. dedicado al estudio y conservación de la Biodiversidad del ANP Parque Estatal Sierra de Tabasco, administrado por la Secretaría de Bienestar, Sustentabilidad y Cambio Climático

Infraestructura existente:

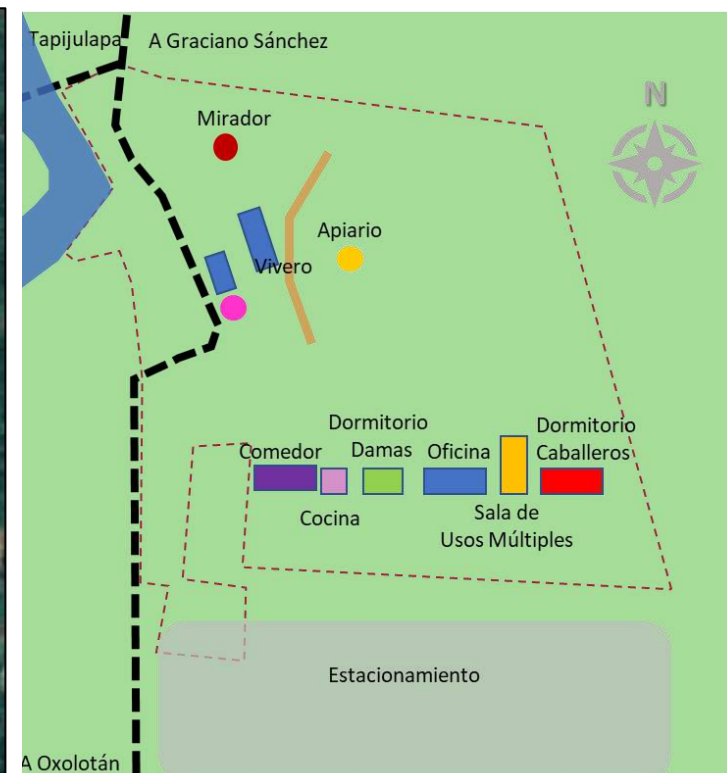
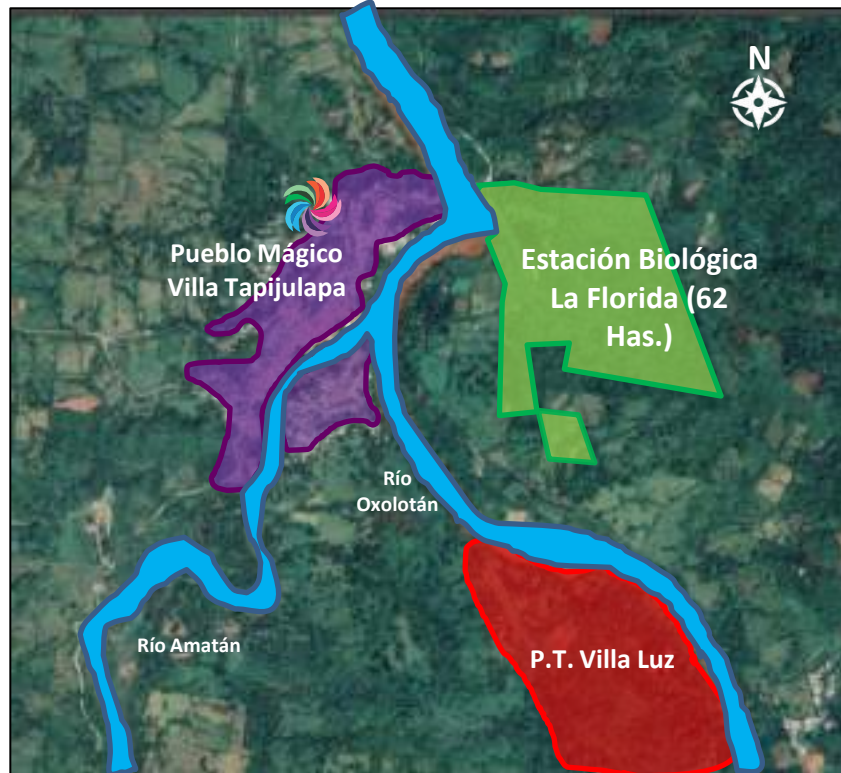
Mirador, Cocina, Dormitorios para damas y caballeros, Área de Usos Múltiples, Administración, Vivero de Plantas de la Región, Apiario

Proyección:

- Centro regional de formación del capital humano para la planeación, desarrollo y operación de proyectos y/o servicios de turismo de naturaleza.
- Recinto especializado para la Investigación y prácticas de innovación de ecotécnicas aplicadas al desarrollo turístico.
- Fortalecimiento de la oferta hotelera de la región

Acciones:

- Recuperación: mantenimiento correctivo de las instalaciones existentes
- Reingeniería: equipamiento con Ecotécnicas y Ecotecnologías
- Crecimiento: dotación de infraestructura básica para la construcción de sendero interpretativo, puentes colgantes, muelles, entre otros.





VISITANTES POR AÑO

2021	2022	2023	2024
287	4,865	5,234	1,664

Información de mayo,
 junio, octubre,
 noviembre y diciembre
 por pandemia

Información de
 enero a abril

Situación Jurídica:

Administrado por la Secretaría de Cultura

Ubicación:

Enfrente al parque central en el poblado de Oxolotán, Tacotalpa

Infraestructura/Servicios existentes:

- En este inmueble cuenta con 4 salas de exhibición
- Recepción y registro;
- Además, hay una bodega y un módulo de servicios sanitarios con baños para hombres y para mujeres

Acciones Estratégicas:

- **Rehabilitación de servicios a los turistas**
- **Capacitación para personal de contacto**
- **Programa Experiencias Memorables**
- **Difusión del museo y sus atractivos**



◆ CUEVA DE LOS ANCESTROS
◆ PUYIL | XIBALBÁ



Situación Jurídica:

Propiedad Ejidal

Ubicación:

- Se localiza a 3.5 km al suroeste del pueblo de Puxcatán.
- Su acceso está a 100 metros de escalada sobre el cerro de San Felipe (por lo que se le conoce también como cueva de San Felipe) y desde allí se debe descender 120 metros y atravesar intrincadas cámaras.

Infraestructura/Servicios existentes:

- Conformada por 39 piezas como cuentas de piedra, espejos de arenisca y pirita
- Está constituida por rocas carbonatadas correspondientes a la Caliza Macuspana del Mioceno
- Se localizaron que en once cámaras se localizaban distribuidos los restos de unos 29 individuos, de los que se encontraron 22 adultos, un adolescente y tres niños.

Acciones Estratégicas:

- **Devolución de reliquias arqueológicas a la Comunidad de Puxcatán**
- **Museo Comunitario de Puxcatán**
- **Rehabilitación de servicios al turistas**
- **Capacitación para personal de contacto**
- **Programa Experiencias Memorables**
- **Proyecto de divulgación**
- **Rescate y preservación de tradiciones y costumbres ancestrales como la danza de El Tigre y El Señor del Trueno**



OPORTUNIDADES DE INVERSIÓN TURÍSTICA EN TABASCO

AGUA SELVA

ADTP
X. Agua Selva

Municipio(s)
Huimanguillo

Ruta(s) Turística(s)
Olmeca - Zoque



REGIÓN AGUASELVA

Agua Selva es una región natural ubicada en el municipio de Huimanguillo, Tabasco, que integra 8 comunidades en una extensión aproximada de 8,500 has.

Posee una ubicación estratégica que vincula a tres Estados, dos capitales y una de las más importantes ciudades del Sur Sureste.



Fue catalogada como sede de proyectos piloto ecoturísticos comunitarios a nivel Nacional.

Actualmente, **Agua Selva** es un destino de interés turístico debido a sus atributos naturales y herencia cultural, lo que propicia escenarios ideales para experiencias de aventura, ecoturismo, turismo cultural y gastronómico, entre otras.

VALOR NATURAL Y CULTURAL DE LA ZONA

• Punto de partida de la cultura Zoque

• Cuenta con la zona arqueológica de Malpasito, **la única** de esa cultura, abierta al público en el Mundo. (Según registros del INAH hay más de 35 sitios arqueológicos adicionales).

• Registros de más de **200 petrograbados Zoques**.

• Zona de **producción de Café de altura (único en Tabasco), Cacao, miel, maíz, frijol.**

• **Única Selva de bosque de niebla o nebliselva** de Tabasco y que conserva áreas de **Selva Virgen.**

• **Altísima potencialidad para el desarrollo turístico sustentable**, para la práctica de Turismo de Naturaleza y Aventura

• Formaciones geológicas idóneas y equipadas para realizar actividades de **Cañonismo**

• **Fantástico complejo hidrológico** representado por la formación de un gran número de cascadas (no se ha podido establecer un número exacto), pozas, arroyos y ríos;

• Decretada por FIRCO como microcuenca acuífera y es parte del **Corredor Biológico Mesoamericano.**

• **Fauna endémica**, como: Jaguar, Venado, Armadillo, Tepezcuintle, jabalí, más de 20 especies de Mariposas (entre estas la Morphus), pavo de monte, hocofaisán, tucán, águilas, **susceptibles para producción sustentable en UMAS.**

• Exuberante flora con gran variedad de orquídeas, bromelias, heliconias, helechos, plantas medicinales y **vegetación primigenia.**

• **Gran cantidad de atractivos**, como las cascadas Velo de Novia, posas de agua cristalina, Cerro la Pava (Mirador Mar de Nubes), Cañón Zoque, Cañón Pandora, entre otros.



PROGRAMA ESPECIAL DE
DESARROLLO TURÍSTICO DE LA
REGIÓN AGUA SELVA

PLED. 3.5.4.8. Centro Integralmente
Planeado (CIP), Agua Selva.

8 comunidades

8,500 has.

Comunidades Rurales	Habitantes
Villa de Guadalupe	132
Malpasito	361
Francisco J. Mujica	391
Candelaria	347
Carlos A. Madrazo	166
Chimalapa 1a.	94
Chimalapa 2a.	611
Las Flores	220
TOTAL	2,300 hab.

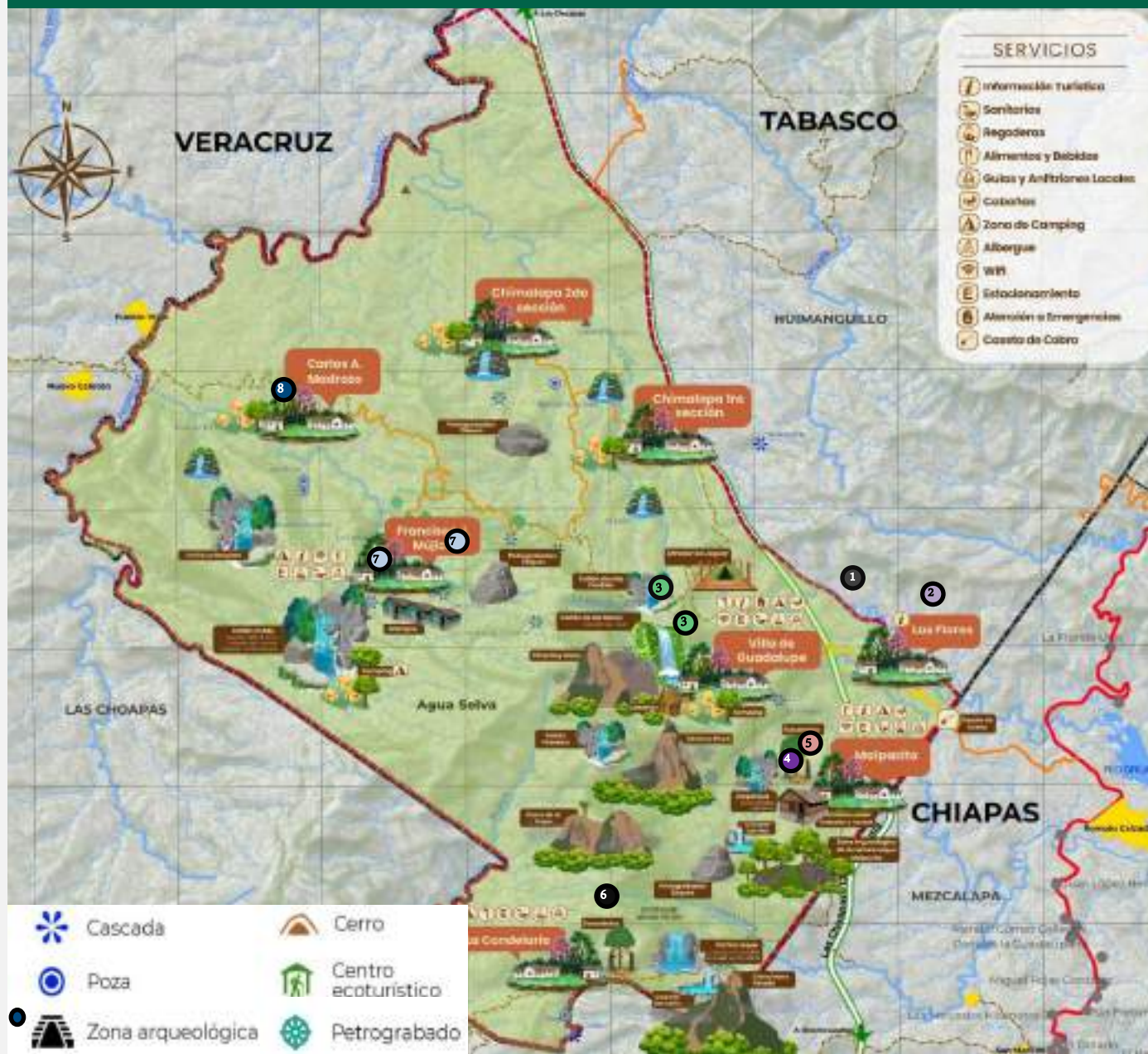


Estudio de Desarrollo Turístico de la Región Agua
Selva (Versión Reservada)



Estudio de Distribución Espacial de los
Recursos Naturales y Culturales

Microcuenca Hidrológica de gestión Sostenible



PROYECTOS DETONADORES

1. Parador Turístico Agua Selva
2. Jardín Botánico Las Flores
3. Centro Ecoturístico Comunitario de Villa de Guadalupe
4. Zona Arqueológica y Museo de Sitio de Malpasito
5. Centro de Bienestar y Salud Tsu'an
6. Finca cacao del cielo
7. Parque Selva Zoque
8. Balneario Natural Las Tinas



◆ Parador turístico y centro de información
 ◆ Agua Selva, en Las Flores



Ubicación: Las Flores	Tipo de Proyecto: Mixto	Superficie aproximada: 0.5 ha
Segmento turístico: Turismo rural, social.	Tipo de propiedad: Privada	Justificación: Las Flores funciona como la localidad de acceso a las demás comunidades de la región, de ahí que es importante contar con un parador turístico para brindar información y servicios complementarios a los turistas y visitantes.
Perfil del turista: Familias, parejas jóvenes, grupos de amigos, grupos de personas.	Gestión del Proyecto: Comunitario – Iniciativa privada	



Centro ecoturístico comunitario de Villa de Guadalupe



Ubicación: Villa de Guadalupe	Tipo de Proyecto: Público - comunitario	Superficie aproximada: 4.96 ha
Segmento turístico: Ecoturismo, Turismo rural, social.	Tipo de propiedad: Ejidal y parcelario	Justificación: La comunidad de Villa de Guadalupe cuenta con las mejores condiciones para el desarrollo de una aldea ecoturística sustentable, ya que la población se organiza y genera acciones para el impulso del turismo. A su vez, cuenta con la zona de selva y serranía en un mejor estado con vistosos paisajes para desarrollar actividades ecoturísticas y de aventura.
Perfil del turista: Familias, parejas jóvenes, grupos de amigos.	Gestión del Proyecto: Comunidad de Villa de Guadalupe	



Imagen Objetivo: Mirador y columpios al vacío



Imagen Objetivo: Área común



Imagen Objetivo: Alojamiento sustentable

Fuente: Renders elaborados por CPDT S.C.



◆ Zona Arqueológica y museo de Sitio Malpasito



Ubicación: Malpasito	Tipo de Proyecto: Público	Superficie aproximada:
Segmento turístico: Cultural	Tipo de propiedad: Ejidal	<p>Justificación: La región de Agua Selva cuenta con la única zona arqueológica de la cultura zoque del país, sin embargo no cuenta con un museo de sitio que proteja los vestigios de dicha cultura como los petrograbados, que cuente con un área para exposiciones temporales y enseñanza. Este proyecto deberá contemplar un estacionamiento y la rehabilitación de la zona arqueológica, así como un andador comercial.</p>
Perfil del turista: Grupos diversos y familia	Gestión del Proyecto: Público	



Imagen Objetivo: Exhibición de piezas



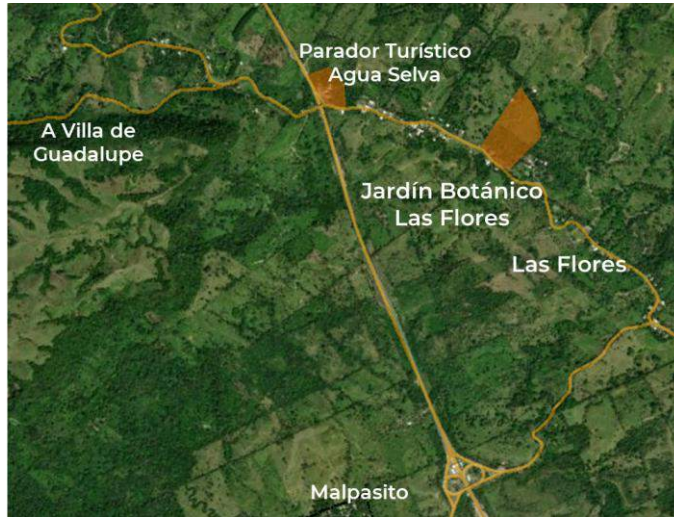
Imagen Objetivo: Museo zoque



Imagen Objetivo: Vista aérea



Jardín Botánico Las Flores



Ubicación: Las Flores	Tipo de Proyecto: Comunitario	Superficie aproximada: 3.4 ha
Segmento turístico: Turismo social, Ecoturismo, Eventos especiales.	Tipo de propiedad: Privada - comunitaria	Justificación: El segmento de turismo de eventos sociales, así como el de ecoturismo se pueden relacionar a través de un complejo que albergue un salón de eventos y jardín botánico, el cual puede atraer a visitantes y la recomendación de la región. La Colonia Las Flores por su localización presenta una ventaja para atraer visitantes ocasionales y promover el destino.
Perfil del turista: Grupos diversos, familias y parejas jóvenes.	Gestión del Proyecto: Comunidad de Las Flores	



Fuente: imágenes tomadas de la WEB



Centro de Bienestar y Salud Tsu'an



Ubicación: Malpasito	Tipo de Proyecto: Comunitario	Superficie aproximada: 4,000 m ²
Segmento turístico: Ecoturismo, Salud y Bienestar	Tipo de propiedad: Ejidal	Justificación: El segmento de turismo de bienestar con relación a las vivencias místicas y medicina tradicional tiene un auge importante, concepto vinculado con la cultura zoque. Malpasito por concentrar la única zona arqueológica de esta cultura puede ser complementada con una experiencia acorde a las costumbres que tenían. <i>Tsu'an</i> significa el lugar del "encanto" donde van a vivir exclusivamente los invitados por los dueños de los cerros, en este lugar la gente no envejece, sólo hay riquezas, fiesta y felicidad.
Perfil del turista: Parejas jóvenes, grupos de amigos, familias y grupos diversos.	Gestión del Proyecto: Comunidad de Malpasito	



Imagen Objetivo: Centro de masajes



Imagen Objetivo: Descanso



Imagen Objetivo: Alojamiento

Fuente: imágenes tomadas de la WEB



◆ Finca kágu'a d'jab ◆ (cacao del cielo)

TABASCO
MEMORABLE

TABASCO

TURISMO
SECRETARÍA DE TURISMO

Ubicación: La Candelaria	Tipo de Proyecto: Privado	Superficie aproximada: 3 ha
Segmento turístico: Turismo cultural, rural y gastronómico	Tipo de propiedad: Privada	<p>Justificación: El cacao es una planta originaria de México, el cual es la materia prima para la elaboración de diversos productos como el chocolate y bebidas como el pozol, además de ser uno de los principales productos de algunas culturas mesoamericanas, entre ellas la zoque. En el ejido La Candelaria se localizan parcelas de cultivo de cacao,, por lo que se propone la construcción de una finca que ayude a preservar y dar a conocer el mejor chocolate creado por manos artesanas.</p>
Perfil del turista: Familias, parejas, grupos de amigos, grupos diversos	Gestión del Proyecto: Iniciativa privada	



Imagen objetivo: Finca



Imagen objetivo: Plantación de cacao



Imagen objetivo: Productos derivados del cacao

Fuente: imágenes tomadas de la WEB





Ubicación: Ejido Francisco J. Mújica	Tipo de Proyecto: Público - Comunitario	Superficie aproximada: 32 ha
Segmento turístico: Ecoturismo, Salud y Bienestar, Cultural.	Tipo de propiedad: Ejidal	Justificación: La localidad de Francisco J. Mújica cuenta con una gran diversidad de atractivos naturales y culturales que se pueden vincular a través de la integración de parque ecoturístico donde además se promuevan actividades de concientización, educación ambiental, talleres comunitarios y protección de la selva.
Perfil del turista: Parejas jóvenes, grupos de amigos y familias completas.	Gestión del Proyecto: Comunidad Francisco J. Mújica	



Imagen Objetivo: Senderismo interpretativo



Imagen Objetivo: Mapa turístico




Imagen Objetivo: Restaurante



Imagen Objetivo: Temazcal

Fuente: imágenes tomadas de la WEB



 <p>Carlos A. Madrazo</p> <p>Zona de servicios Restaurante</p> <p>Cascadas y pozas Las Tinajas Las Enamoradas El Huaco del Diablo</p>	<p>Ubicación: Ejido Carlos A. Madrazo</p>	<p>Tipo de Proyecto: Público</p>	<p>Superficie aproximada: 3.6 ha</p>
	<p>Segmento turístico: Social, ecoturismo, y turismo rural</p>	<p>Tipo de propiedad: Ejidal y parcelario</p>	<p>Justificación: Uno de los atractivos con mayor potencial de atracción de visitantes son los baños en pozas naturales. En Carlos A. Madrazo, Las Tinajas cuentan con el espacio y las características para desarrollar el proyecto para toda la familia.</p> <p>Este proyecto permitirá incorporar a Carlos A. Madrazo al destino Agua Selva.</p>
	<p>Perfil del turista: Grupos diversos, familias y grupos de amigos.</p>	<p>Gestión del Proyecto: Comunidad Carlos A. Madrazo.</p>	



Observatorio "Cerro del Mono Pelón"

Ubicación: La Candelaria	Tipo de Proyecto: Público - privado	Justificación: El cerro del Mono Pelón es la elevación más alta del estado de Tabasco. Presenta un gran potencial para la realización de actividades de turismo de aventura y ecoturismo. Los turistas podrán sentir el vértigo en las alturas, así como observar el paisaje y fenómenos como el "mar de nubes".
Segmento turístico: Aventura, ecoturismo	Tipo de propiedad: Ejidal	
Perfil del turista: Familias, parejas, grupos de amigos	Gestión del Proyecto: Iniciativa privada	

Actividades y servicios:

- Ascenso al Mono Pelón
- Recorridos por andadores elevados con fondo de vidrio
- Vuelo en parapente / ala delta
- Recorridos en puentes colgantes
- Servicios de alimentos

Este proyecto se encontrará sujeto a estudios de factibilidad



PROYECTO DE SEÑALÉTICA PARA CAMINOS RURALES

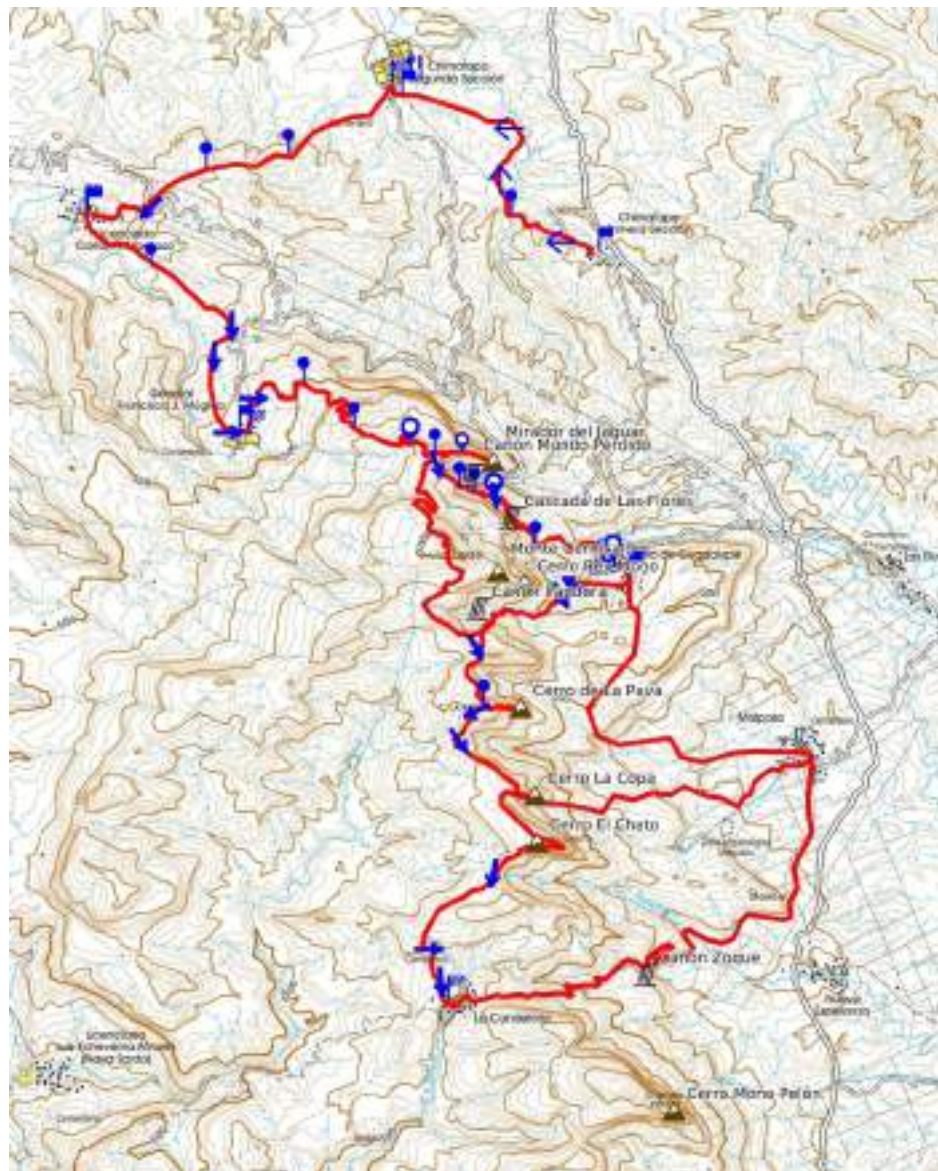
GR – AGUA SELVA



OBJETIVO

Los objetivos de homologar la señalética son:

- Facilitar al usuario la práctica del senderismo, proporcionando seguridad, calidad e información sobre la actividad que va a desarrollar en la Región natural de AguaSelva.
- Incentivar el conocimiento del entorno natural y de los elementos de la tradición rural de los espacios por donde se transita, buscando una práctica respetuosa cultural, ambiental y social.



Mercator
Projection WGS84
UTM Zone 15Q
CALTPOPO

Scale 1: 5
170 1

1 inch =
4308 feet

mi

CARACTERÍSTICAS:

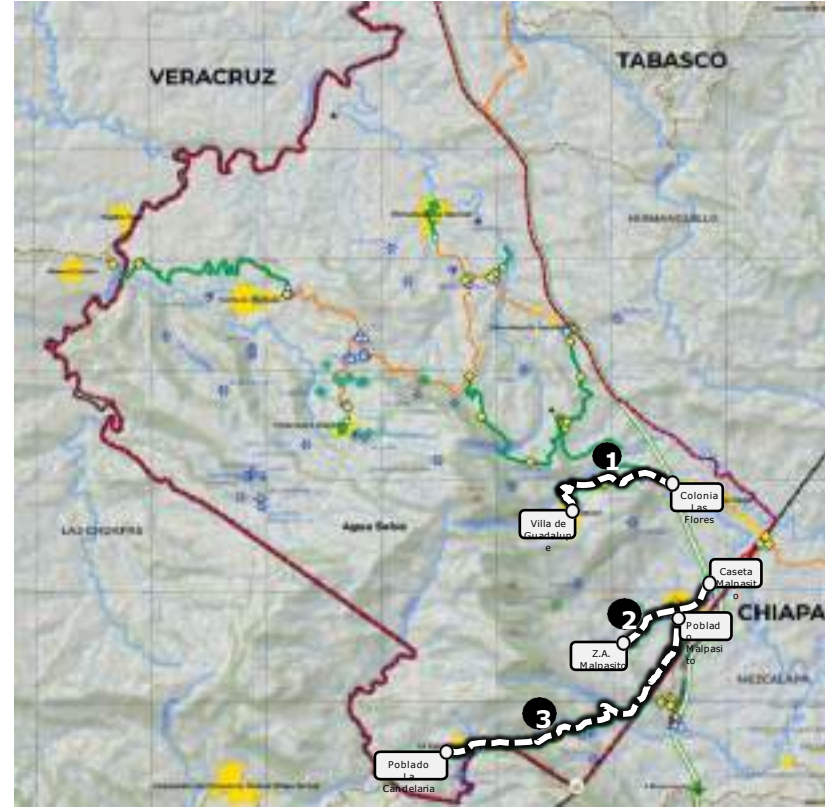
- Señalamiento a base de tablas de madera de pino tratada, de 0.22 m x 1.22 m.
- Colocación: atornillados a polines de madera de pino tratada de 4"x4" y enterrado a 40 cm del suelo, con dados de concreto de 40x40 cm.
- Acabado: fondeado con esmalte para madera color blanco y color a definir, y rotulados a mano según se indique con pintura vinílica para exteriores lavable color negro y blanco (según fondo).



PROYECTO DE CAMINOS RURALES

Derivado del Programa Especial para la Región Agua Selva, se determinaron acciones estratégicas para el Desarrollo Turístico y el Bienestar de las Comunidades, entre ellas se encuentra el mejoramiento de los accesos carreteros.

Tramos		Km
1	Col. Las Flores – Poblado Villa Guadalupe	3
2	Caseta Tollbooth No. 181 Malpasito – Zona Arqueológica de Malpasito	3
3	Poblado Malpasito – Poblado Candelaria	7.5
TOTAL		13.5



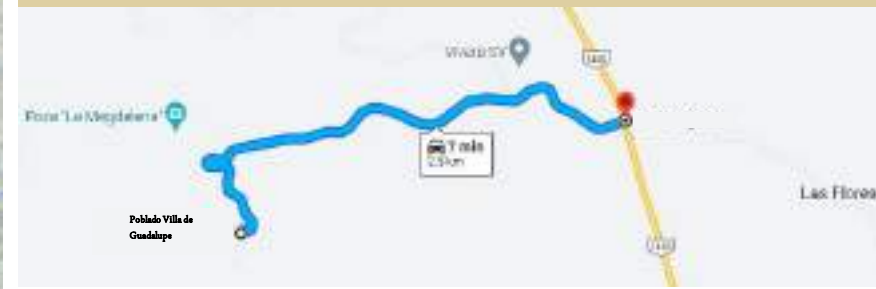
Estado Actual



Proyección



1. Col. Las Flores – Poblado Villa Guadalupe



2. Caseta No. 181 Malpasito – Z.A. de Malpasito



3. Poblado Malpasito – Poblado Candelaria



COSTA OLMECA-MAYA

ADTP

- I. Costa Olmeca
- II. Corredor Puerto Ceiba-Chiltepec
- III. Playas Verdes

Municipio(s)

Paraíso
Comalcalco
Cárdenas
Centla

Ruta(s) Turística(s)

Del cacao al chocolate
Olmeca – Zoque
Pantanos





TABASCO

TURISMO
SECRETARÍA DE TURISMO



OBJETIVO

- ✓ Atraer y retener turistas aprovechando la **Refinería Olmeca Dos Bocas**
- ✓ **Sensibilizar comunidades** sobre la Sostenibilidad Turística
- ✓ Promover la **Calidad de los Servicios y Certificaciones** Turístico – Ambiental
- ✓ **Fortalecer el Turismo Cultural y de Naturaleza**, con participación comunitaria
- ✓ Fortalecer y diversificar **Eventos Ancla** de impacto regional
- ✓ Impulsar la creación de **Experiencias y Servicios Turísticos**
- ✓ Gestionar proyectos de **Infraestructura y Equipamiento Turístico**
- ✓ Desarrollar **Herramientas Digitales** de la marca Costa Maya
- ✓ **Crear y Posicionar** la marca Costa Maya, bajo lineamientos de **destino sostenible**
- ✓ Promover **Alianzas Estratégicas**
- ✓ Implementar **Estrategias de Movilidad Sostenible**



Programa Regional de Desarrollo Turístico de la Costa Olmeca Maya de Tabasco

"Programa Sectorial de Desarrollo Turístico de Paraíso"
"Programa de Desarrollo Turístico de Centla"




METAS



2024
Corto Plazo

POSICIONAR

La marca **Costa Olmeca Maya** como un destino de naturaleza con cultura



2025 +
Mediano y Largo Plazo

DIVERSIFICAR Y CONSOLIDAR

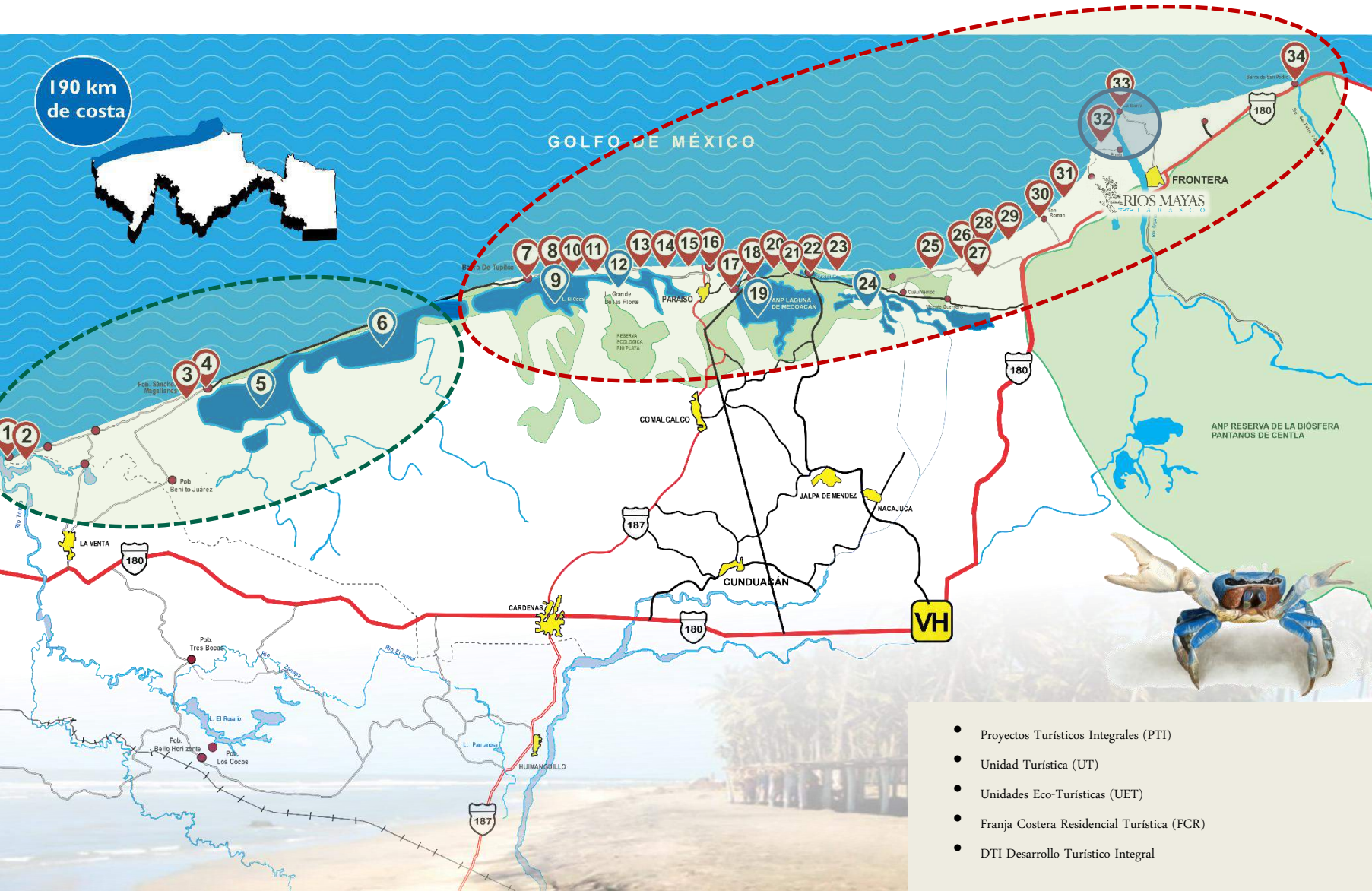
Productos y servicios turísticos **Sostenibles**



COSTA MAYA
Sistema Turístico

Programa Regional de Desarrollo Turístico de la Costa Maya de Tabasco:

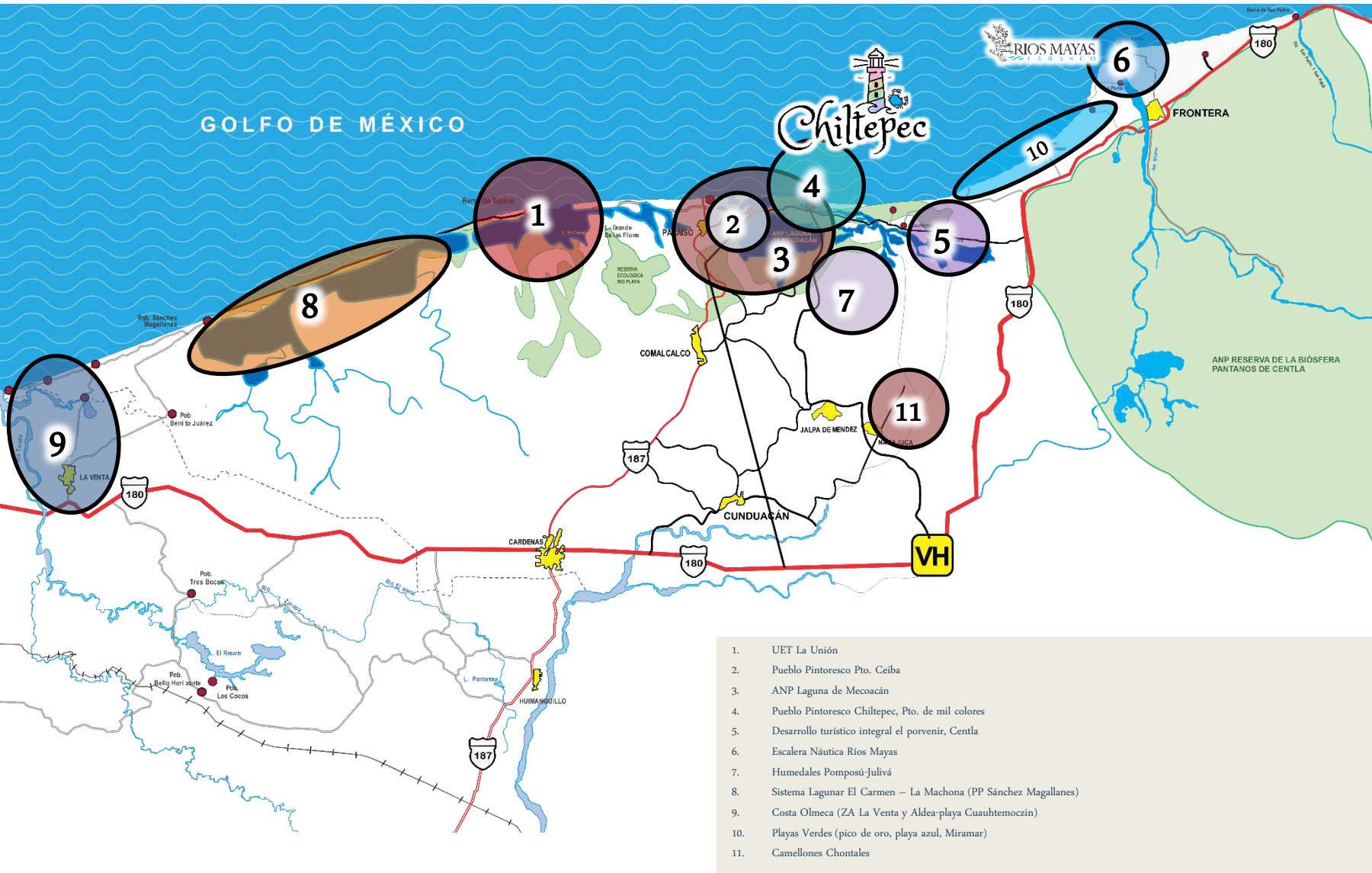
- "Programa Sectorial de Desarrollo Turístico de Paraíso"
- "Programa de Desarrollo Turístico de Centla"



- 1- Playa Majahua
- 2- P. Cuauhtemoczin
- 3- UET. Isla Pajaral
- 4- Puerto Sánchez Magallanes
- 5- Laguna el Carmen
- 6- Laguna la Machona
- 7- Barra de Tupilco
- 8- UT. Guano Solo
- 9 - Laguna el Cocal
10. UET. La Unión
- 11- UT. / FCR. Playa Pelicanos
- 12- Laguna Grande las Flores
- 13- Playa Paraíso
- 14 - Playa Varadero
- 15- PTI. Playa Caracol
- 16 - Puerto Dos Bocas
- 17- Pueblo Pintoresco Puerto Ceiba
Santuario del cangrejo azul
UT. Ostiones
Malecón
Rancho Ecoturístico La Tablita
PTEI. República de Paraíso (Cangrejópolis)
- 18- El bellote
- 19- UET. ANP. Laguna Mecoacan
- 20- UET. Isla Rebeca (Andrés García)
- 21- Playa Bruja
- 22- PTI. Pueblo pintoresco Chiltepec, puerto de mil colores
- 23- Ejido jalapita
- 24- Humedales de Pomposú Julivá (Santuario del Mangle)
- 25- UT. Balneario Tradicional Popular (BTP) Playa Bonita.
- 26- PTI / FCR. Playa Azul
- 27- DTI. El Porvenir
- 28- FCR. Pico de Oro
- 29 - FCR. Playa Chambor
- 30- FCR. Playa Miramar
- 31- FCR. La Esmeralda
- 32- UT. Isla Buey
- 33- FCR. El Bosque
- 34- Barra de San Pedro



◆ COSTA MAYA
◆ PROYECTOS DETONADORES



PROYECTO Corredor Gastro-turístico del OSTIÓN



Oferta Turística

- 1- Playa Majahua
- 2- P. Cuauhtemoczin
- 3- UET. Isla Pajalal
- 4- Pueblo Pintoresco Pto Sánchez Magallanes
- 5- Laguna el Carmen
- 6- Laguna la Machona
- 7- Barra de Tupico
- 8- UT. Guano Solo
- 9 - Laguna el Cocal
10. UET. La Unión
- 11- UT./ FCR. Playa Pelicanos
- 12- Laguna Grande las Flores
- 13- Playa Paraíso
- 14 - Playa Varadero
- 15- PTI. Playa Caracol
- 16 - Puerto Dos Bocas
- 17- Pueblo Pintoresco Puerto Ceiba
Santuario del cangrejo azul
UT. Ostiones
Malecón
Rancho Ecoturístico La Tablita
PTEI. República de Paraíso (Cangrejópolis)
- 18- El bellote
- 19- UET. ANP. Laguna Mecoacán
- 20- UET. Isla Rebeca (Andrés García)
- 21- Playa Bruja
- 22- PTI. Pueblo pintoresco Chiltepec
- 23- Ejido jalapita
- 24- Humedales de Pomposú Julivá (Santuario del Mangle)
- 25- UT. Balneario Tradicional Popular (BTP) Playa Bonita.
- 26- PTI / FCR. Playa Azul
- 27- DTI. El Porvenir
- 28- FCR. Pico de Oro
- 29 - FCR. Playa Chambor
- 30 – Zona Arqueológica Comalcalco (Cultura Maya)
- 31 – Zona Arqueológica La Venta (Cultura Olmeca)



◆ ORDENAMIENTO TURÍSTICO

◆ PUEBLO PINTORESCO CHILTEPEC

Modelo de desarrollo turístico gastronómico, arte urbano y Ecoplaya

CONCEPTO: Pueblo Pintoresco con desarrollo de infraestructura portuaria de bajo impacto, marina y corredor artístico-gastronómico. Integrando ecosistemas de marismas, reconversión de edificios público en desuso a servicios turísticos y programa de imagen urbana con aspiración a Pueblo Mágico

COMPONENTES:

Bahía Custodiada –Ensenada- Ribera (61.15 Has.)

- Actividades turístico-recreativas acuáticas
- Reconversión del Puerto
- Proyecto de conservación ecológica
- Proyecto de arquitectura del paisaje

Costa (48.70 Has.)

- Andador playero e infraestructura hotelera de bajo impacto
- Infraestructura de servicios turísticos de playa bajo el concepto ecológico

Pueblo (89.00 Has.)

- Reconversión de edificios público en desuso:
 - mercado artesanal
 - Centro cultural y de servicios turísticos
 - Centro de espectáculos
- Malecón Bahía
- Proyecto de imagen del malecón gastronómico

Zona de conservación y amortiguamiento ecológico (126.00 Has.)

- Proyectos productivos agroecológicos (granja de cangrejos)
- Y productos derivados del coco



5,135 Hab. beneficiados

324 Has. utilizadas

Proyecto de mejoramiento de imagen urbana, servicios turístico y rescate de la Eco-relación Costa-Ribera-Pueblo-Puerto

Con incidencia en los siguientes ODS:



◆ ZONA ARQUEOLÓGICA LA VENTA
◆ HUIMANGUILLO



VISITANTES POR AÑO

2021	2022	2023	2024
801	5,845	6,277	2,333

Información de mayo, junio, octubre, noviembre y diciembre por pandemia

Información de enero a abril

Zona de preservación: Selva mediana y baja

Ubicación:

- A 128 kilómetros de Villahermosa
- A 49 kilómetros de Coatzacoalcos, Veracruz
- Sobre la autopista de 4 carriles "Circuito del golfo" número 180, a la altura del kilómetro 124 entre Villahermosa y Coatzacoalcos

Infraestructura/Servicios existentes:

- 32 montículos distribidos de tal forma que se entiende que fue una ciudad planificada. También hay varios altares y plazas que conforman diez complejos arquitectónicos.
- El museo de sitio cuenta con una sala introductoria y cinco salas de exhibición.
- Con más 200 artefactos originales, entre éstos esculturas monumentales, al igual que cerámica y piedra. Además de dioramas, maquetas y un área con juegos didácticos para niños.
- Cuenta con estacionamiento y baños públicos, al igual que venta de publicaciones y réplicas.

Acciones Estratégicas:

- **Proyecto de senderos interpretativos (Ecoarqueología)**
- **Proyecto de arquitectura de paisaje**
- **Diseño y colocación de Señalética interna (especializada) y carretera**
- **Rehabilitación de servicios al turistas**
- **Modernización de las vías de acceso**
- **Capacitación para personal de contacto**
- **Programa Experiencias Memorables**
- **Difusión de la Z.A. y sus atractivos**
- **Asesoría técnica y permisos para elaboración de réplicas arqueológicas para comercialización**

Tránsito vehicular al 2019: **2,973,290** (Fuente: SCT)



 ZONA ARQUEOLÓGICA
 "COMALCALCO"



VISITANTES POR AÑO

2021	2022	2023	2024
10,722	48,855	53,088	19,243

Información de mayo,
 junio, octubre,
 noviembre y diciembre
 por pandemia

Información de
 enero a abril

Zona de preservación:

Selva mediana

Situación Jurídica:

En 1986, el gobierno del Edo. De Tabasco adquirió 4 predios en el área monumental del sitio arqueológico y entregó al INAH una sola escritura a nombre del INAH

Ubicación:

- Se llega por la Carretera Federal No. 187. A 2 km de la Ciudad de Comalcalco. La entrada se localiza a 900 metros de la carretera federal.
- También existen taxis que parten del centro de la Ciudad de Comalcalco.

Infraestructura/Servicios existentes:

- Museo de Sitio, Módulo de servicios (no hay visitas guiadas), Sanitarios

Acciones Estratégicas a corto Plazo:

- **Proyecto de senderos interpretativos (Ecoarqueología)**
- **Proyecto de arquitectura de paisaje**
- **Diseño y colocación de Señalética interna (especializada) y carretera**
- **Rehabilitación de servicios a los turistas**
- **Modernización de las vías de acceso**
- **Capacitación para personal de contacto**
- **Programa Experiencias Memorables**
- **Difusión de la Z.A. y sus atractivos**
- **Asesoría técnica y permisos para elaboración de réplicas arqueológicas para comercialización**
- **Exposiciones temporales con el acervo de piezas arqueológicas en bodega**



PLED 3.5.4.14. Camellones Chontales:
Museo Vivo de la Cultura Maya-Chontal.

CONCEPTO:

Museo viviente e interactivo de la cultura Maya-Chontal en los Camellones conceptualizados de los Campos Elevados Prehispánicos, que muestra la esencia cultural de la zona sin impactar directamente a las comunidades de origen.

COMPONENTES:

Poblados: Olcuatitán (1,577 Hab.) y Tucta (1,790 Hab.)

Camellones Chontales, Sección 1: Olcuatitlán

- Talleres con enfoque ecológico (ecotécnicas y educación ambiental)
- Recepción y estación de transferencia
- Hotel-Aldea con alojamientos temáticos (basados en las actividades económicas de los mayas-chontales)
- Cocina Prehispánica
- Granja de generación de energías limpias
- Tianguis Prehispánico

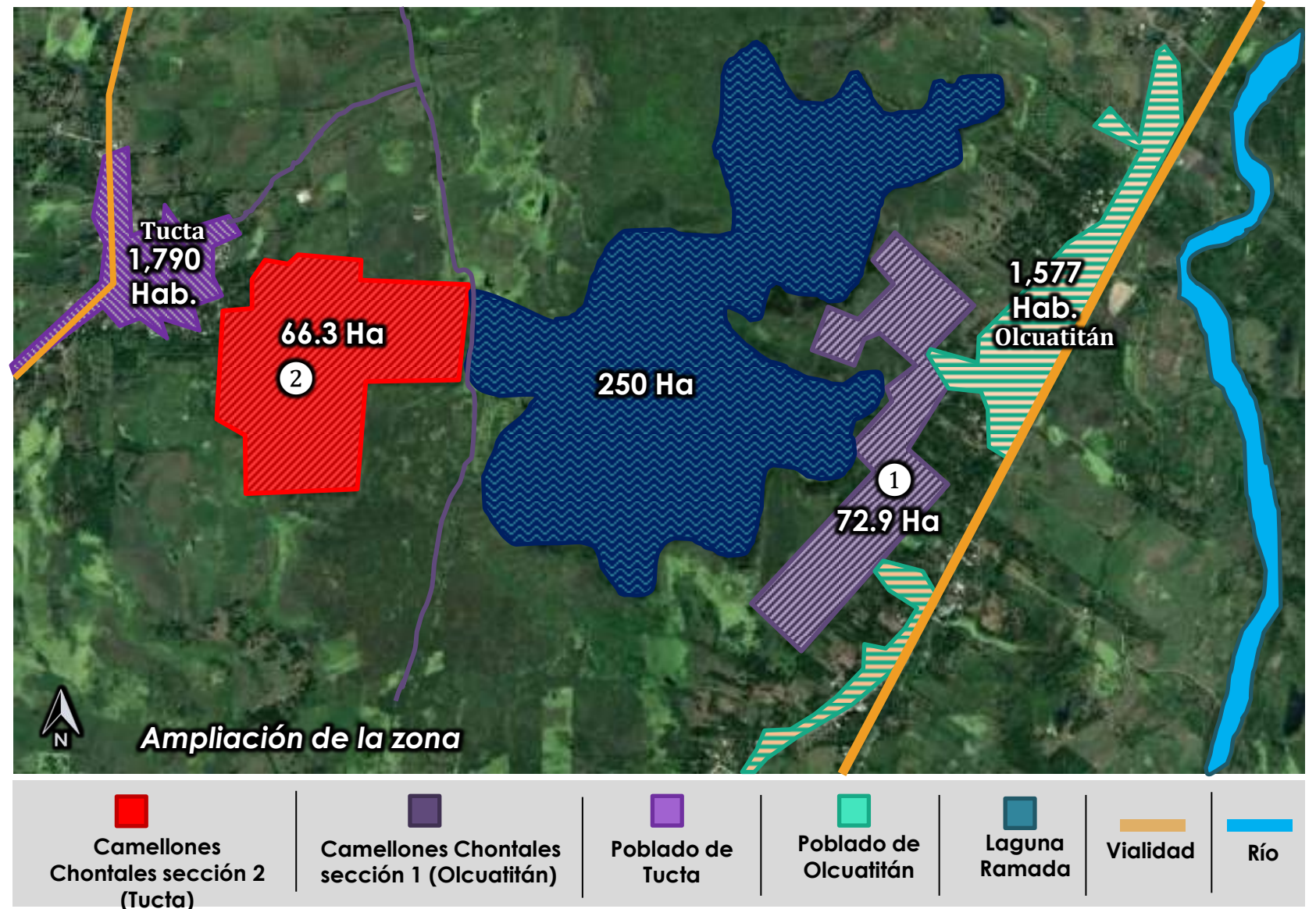
Camellones Chontales, Sección 2: Tucta (66.3 Ha.)

- Cultivos de producción agroalimentaria, UMAS y granjas
- Poliforum cultural y talleres vocacionales
- Granja de generación de energías limpias

Laguna La Ramada (250 Ha.)

- Proyecto de rescate ecológico: "Limpieza y desazolve de laguna y río la Ramada" creado por la Conagua y la Secretaría para el Desarrollo Energético
- Interconexión entre secciones
- Recorridos temáticos (tipo trajineras del antiguo Xochimilco)

◆ **MUVIVO:** Museo Vivo de la Cultura Maya-Chontal
◆ **NACAJUCA**



PLED 3.5.4.10. Construcción de un Moderno Centro de Convenciones.



PROYECTO DE CONECTIVIDAD



A. Parque Tabasco “Dora María” – 45 has.

- 3 Naves techadas y climatizadas de 6,400 m² c/u
- Instalaciones Ganaderas con 700 Anillos
- Teatro al Aire Libre con capacidad para 10,000 pax
- Palenque con capacidad para 5,000 pax
- Estacionamiento con más de 6,000 cajones
- Laguna

B. Reserva Territorial – 13 has.

C. Museo Interactivo Papagayo – 3 has.

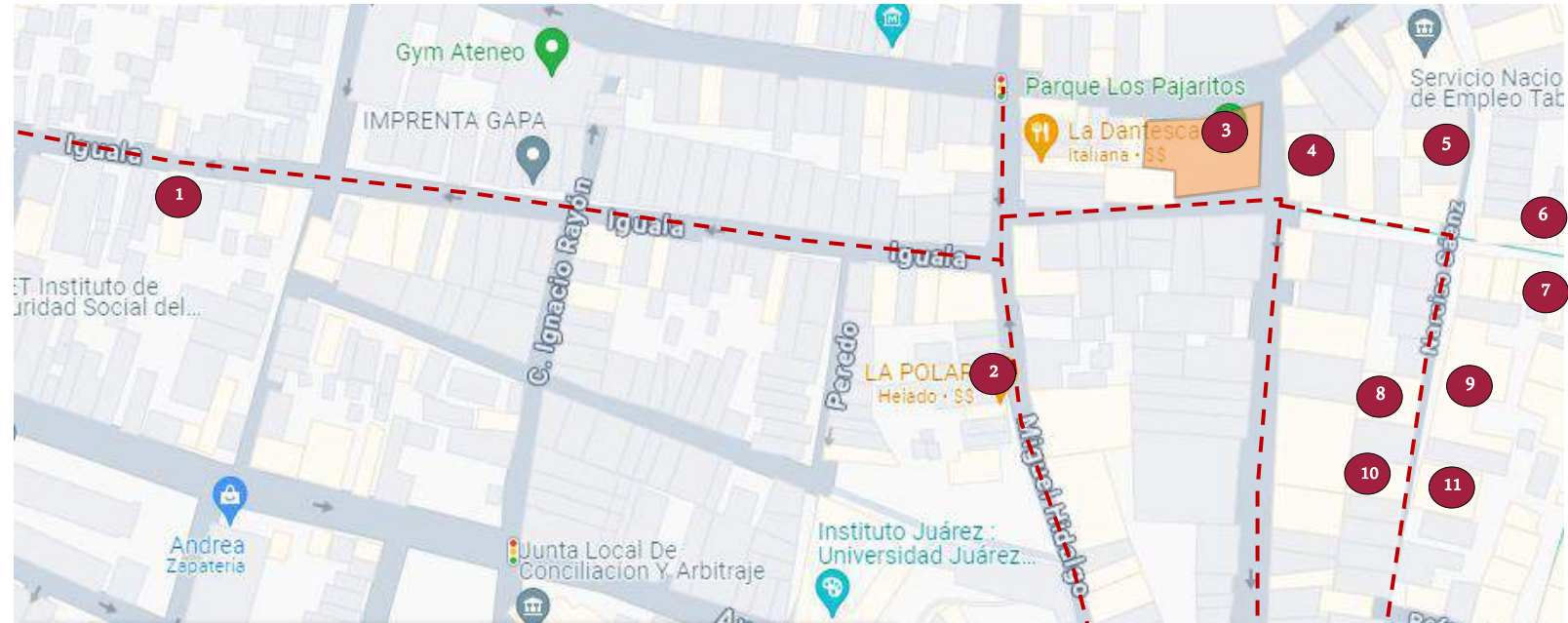

- Espacios de actividades lúdicas y talleres educativos.
- Sala para eventos, con capacidad para 200 personas
- 600 m² de áreas verdes para eventos.
- Estacionamiento
- Tienda de souvenirs
- Cafetería.

D. Complejo Deportivo Olimpia XXI – 25 has.

- 17 canchas, fútbol soccer, voleibol, basquetbol, tenis, fútbol rápido y voleibol de playa.
- Pista de Atletismo
- Estacionamiento

Área Total: **86 Has**





Sitios Turísticos y Gastronómicos Ancla

1. El requetebuen taquito
2. Helados tradicionales la Polar
3. Parque Los Pajaritos
4. La Mezcalería
5. Casa Museo Carlos Pellicer Cámara
6. ÍIK BAJLUM; Café Zona Luz
7. Galería Arte & Café
8. Café Piel Canela
9. Casa Aurora
10. Galería de Arte Jaguar despertado
11. Hotel Boutique Menta y Cacao
12. Plaza de los Músicos
13. Plaza de Armas



Mercado de Antigüedades

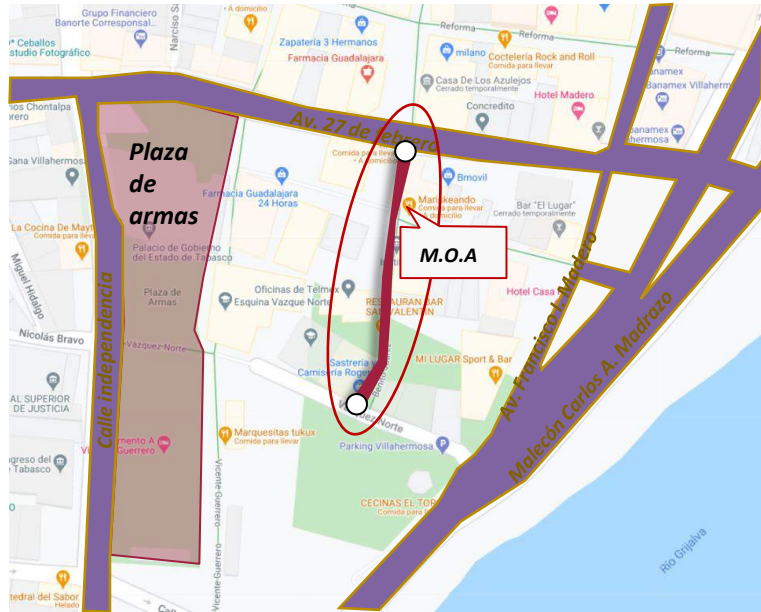


Propuesta:

- Mercado Orgánico y de Antigüedades

Requerimientos:

- Reactivación de fuente
- Reconversión de centros de consumos tradicionales (Cantinas, cafés, restaurantes)



Pasos Fluviales y atractivos cercanos



1. Paso del Mercado Pino Suárez:

- Mercado Gastronómico Pino Suárez
- Parque La Paz
- Arquitectura Vernácula (Parroquia de la Santa Cruz)

2. Paso del Duende:

- Parque La Paz
- Parque Juárez
- Centro Cultural Villahermosa

3. Paso del Macuilí:

- Plaza de Armas
- Mercado Orgánico y de Antigüedades
- Museo De Cultura Popular "Angel E. Gil Hermida"
- Casa Museo Carlos Pellicer Cámara
- Parque los pajaritos
- Galería de Arte El Jaguar Despertado
- Galería de Arte Casa Siempre Viva
- Casa De Los Azulejos
- Plazuela del Águila
- Corredor Urbano: Gastronomía, Historia y Arte

4. Paso del CICOM:

- Biblioteca Pública del Estado José María Pino Suárez
- Teatro Esperanza Iris
- Museo Regional de Antropología Carlos Pellicer Cámara
- Sala de Arte Antonio Ocampo Ramírez
- Casa de la Trova
- Espacio Grijalva



Propuesta:

- Embarcaciones temáticas
- Pasos fluviales conceptuales



Requerimiento:

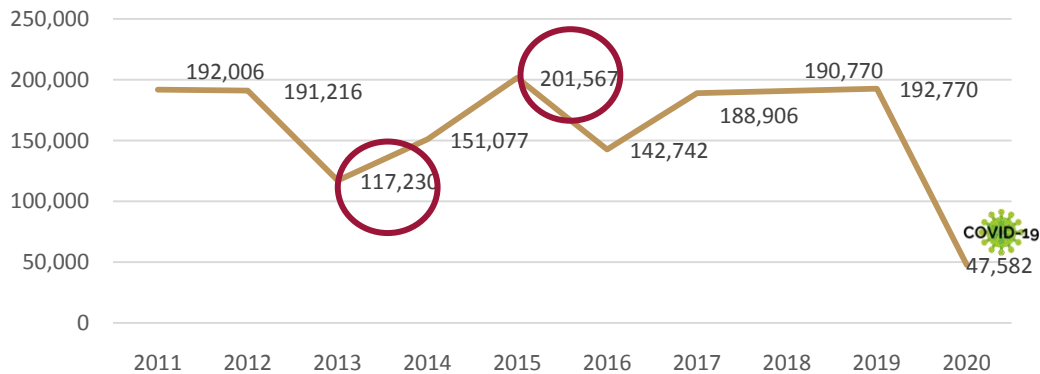
- Concesiones de lanchas
- Murales urbanos temáticos, relacionados con el concepto de cada paso fluvial



◆ PARQUE POEMA
◆ “MUSEO LA VENTA”



Tendencia de número de visitantes por año
Parque Museo La Venta



Situación Jurídica:

Administrado por la Secretaría de Cultura

Ubicación:

Avenida Adolfo Ruiz Cortines s/n, Col. Jesús García, Villahermosa, Tabasco, México.

Infraestructura/Servicios existentes:

Información turística
Venta de artesanías
Visitas guiadas
Cafetería
Estacionamiento
Sanitarios

Acciones Estratégicas:

- **Rehabilitación de servicios a los turistas**
- **Capacitación para personal de contacto**
- **Programa Experiencias Memorables**
- **Difusión del museo**

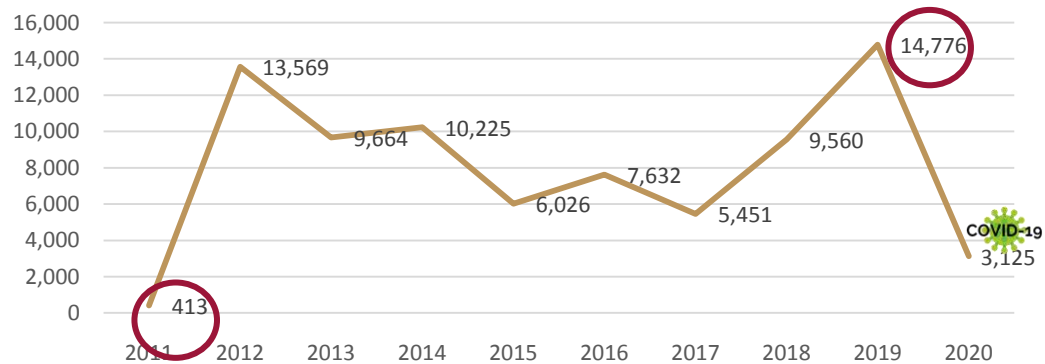
Tránsito vehicular al 2019: **2,973,290** (Fuente: SCT)



MUSEO REGIONAL DE ANTROPOLOGÍA E HISTORIA
CARLOS PELLICER CÁMARA | CONJUNTO CICOM



Tendencia de número de visitantes por año
Museo Regional Carlos Pellicer Cámara



Situación Jurídica:

Administrado por la Secretaría de Cultura

Ubicación:

Av. Carlos Pellicer Cámara No. 511, Zona CICOM. Villahermosa, Tabasco, México.

Infraestructura/Servicios existentes:

El museo exhibe 770 obras arqueológicas de las culturas mesoamericanas (Olmeca, Maya, Zoque y Nahuatl), distribuidas en tres niveles y un mezanine: Sala Olmeca, Sala Maya, Auditorio, Biblioteca, Estacionamiento, Rampa de acceso para personas con discapacidad, Librería, Visitas guiadas, Sanitarios.

Acciones Estratégicas:

- **Capacitación para personal de contacto**
- **Programa Experiencias Memorables**
- **Difusión del museo**





MISIÓN CUMPLIDA

Hicimos del turismo en Tabasco una actividad innovadora, competitiva y sustentable aprovechando sus recursos **de naturaleza con cultura** y hoy contamos con productos y experiencias turísticas diferenciadas de alta calidad, que se traducen en beneficios de la población y las comunidades para alcanzar su desarrollo **SOS**tenible.





TABASCO
MEMORABLE

Gracias

Vivelo, es
TABASCO



TABASCO

TURISMO

SECRETARÍA DE TURISMO