

DD	Fecha MM	AA
31	12	2018

## 1. Datos de identificación del programa

**Programa presupuestario:** P002 Ordenamiento Territorial

**Ente responsable del Programa Presupuestario:** OT Secretaría de Ordenamiento Territorial y Obras Públicas

**Unidad responsable del Indicador:** 06 Subsecretaría de Desarrollo Urbano y Ordenamiento Territorial

**Clasificación del programa presupuestario:** P002

**Cobertura:** Población

**Objetivo:**  
(Fin) Contribuir al ordenamiento territorial y urbano que garantiza la integridad física de la población del Estado de Tabasco mediante un sistema integral y sustentable de planeación del territorio.

## 2. Datos de identificación del Indicador

**Nombre del indicador:** Avance de la planeación urbana municipal

**Definición:** Registra el impulso del nuevo ordenamiento territorial y urbano en base al número de nuevos programas de desarrollo urbano de centros de población en cabeceras municipales.

**Dimensión a medir:** Eficacia

**Tipo de indicador:** Estratégico

**Método de cálculo:** (nuevos programas de desarrollo urbano de centros de población de cabeceras/ 17) x 100

**Algoritmo:**

**Desagregación geográfica:** Estatal

**Frecuencia de medición:** Trienal

**Unidad de medida:** Porcentaje

## 3. Determinación de metas

Línea base, valor y fecha (año y periodo)		Meta y periodicidad						
Valor	Año	Valor						
100 %	2015	1 = 33, 2 = 66, 3 = 100						
Parámetros de semaforización		Periodicidad						
Periodo	Meta	Verde		Amarillo	Rojo	Por debajo	Por encima	Trienal
		Desde	Hasta					
1	33.0000	31.3500	36.3000	29.7000	31.3500	29.7000	36.3000	<b>Comportamiento del indicador hacia la meta:</b>  Alza
2	66.0000	62.7000	72.6000	59.4000	62.7000	59.4000	72.6000	
3	100.0000	95.0000	110.0000	90.0000	95.0000	90.0000	110.0000	

#### 4. Características de las variables (metadatos)

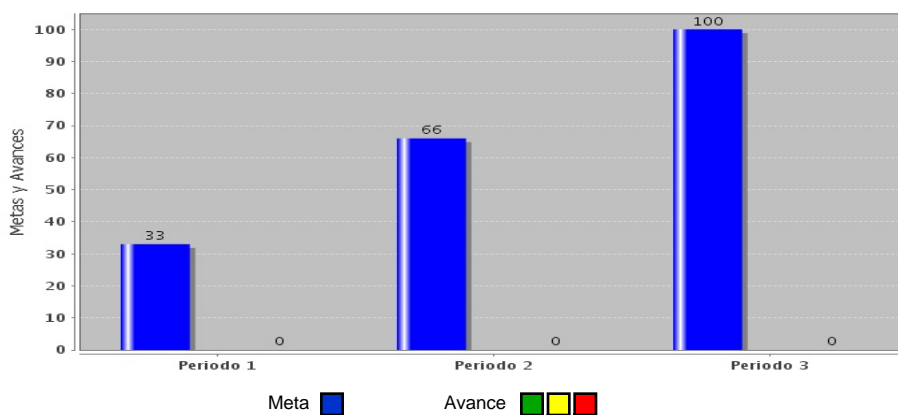
<b>Variable</b>	
<b>Nombre:</b>	<b>Descripción de la variable:</b>
Pum	Es el porcentaje de cabeceras que cuentan con nuevo programa de desarrollo urbano de centro de población
<b>Fuentes (medios de verificación):</b>	<b>Unidad de medida:</b>
<b>Desagregación geográfica:</b>	<b>Frecuencia:</b>
Estatal	Trienal
<b>Método de recopilación de</b>	<b>Fecha de disponibilidad de la información:</b>

<b>Variable</b>	
<b>Nombre:</b>	<b>Descripción de la variable:</b>
Npduc	Es el Numero de Nuevos Programas de Desarrollo Urbano de Centros Población de Cabeceras Municipales
<b>Fuentes (medios de verificación):</b>	<b>Unidad de medida:</b>
<b>Desagregación geográfica:</b>	<b>Frecuencia:</b>
Estatal	Trienal
<b>Método de recopilación de</b>	<b>Fecha de disponibilidad de la información:</b>

#### 5. Referencias Adicionales

<b>Referencia nacional y/o</b>	<b>Serie estadística</b>

#### Gráfica del comportamiento del



#### Comentarios técnicos

--

## FORMATO DE LA FICHA TÉCNICA

DD	Fecha MM	AA
31	12	2018

### 1. Datos de identificación del programa

**Programa presupuestario:** P002 Ordenamiento Territorial

**Ente responsable del Programa Presupuestario:** OT Secretaría de Ordenamiento Territorial y Obras Públicas

**Unidad responsable del Indicador:** 06 Subsecretaría de Desarrollo Urbano y Ordenamiento Territorial

**Clasificación del programa presupuestario:** P002

**Cobertura:** Población

**Objetivo:**  
(Propósito) Se dispone de un mejor sistema de planeación territorial del estado que regula el crecimiento urbano y rural de forma equilibrada y sustentable.

### 2. Datos de identificación del indicador

**Nombre del indicador:** Índice de crecimiento sustentable de los perímetros de contención urbana

**Definición:** Mide la ampliación territorial apta para construir vivienda.

**Dimensión a medir:** Eficacia

**Tipo de indicador:** Estratégico

**Método de cálculo:** (Nueva superficie sustentable de bajo riesgo autorizada por la autoridad municipal con apoyo estatal aceptada por la CONAVI / superficie actual CONAVI en color rojo) x 100.

**Algoritmo:**

**Desagregación geográfica:** Estatal

**Frecuencia de medición:** Trienal

**Unidad de medida:** Porcentaje

### 3. Determinación de metas

Línea base, valor y fecha (año y periodo)		Meta y periodicidad						
Valor	Año	Valor						
0 %	2014	1 = 33, 2 = 66, 3 = 100						
Parámetros de semaforización		Periodicidad						
Periodo	Meta	Verde		Amarillo		Rojo		Trienal
		Desde	Hasta	Desde	Hasta	Por debajo	Por encima	
1	33.0000	31.3500	36.3000	29.7000	31.3500	29.7000	36.3000	<b>Comportamiento del indicador hacia la meta:</b>  Alza
2	66.0000	62.7000	72.6000	59.4000	62.7000	59.4000	72.6000	
3	100.0000	95.0000	110.0000	90.0000	95.0000	90.0000	110.0000	

**4. Características de las variables (metadatos)**

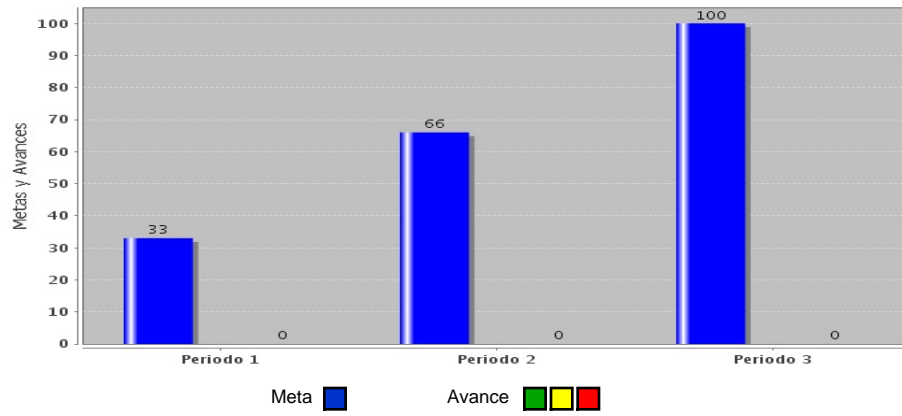
<b>Variable</b>	
<b>Nombre:</b>	<b>Descripción de la variable:</b>
Npcu	Es nuevo perímetro de contención urbana
<b>Fuentes (medios de verificación):</b>	<b>Unidad de medida:</b>
<b>Desagregación geográfica:</b>	<b>Frecuencia:</b>
Estatad	Trienal
<b>Método de recopilación de</b>	<b>Fecha de disponibilidad de la información:</b>
<b>Variable</b>	
<b>Nombre:</b>	<b>Descripción de la variable:</b>
Sbra	Es superficie autorizada de bajo riesgo
<b>Fuentes (medios de verificación):</b>	<b>Unidad de medida:</b>
<b>Desagregación geográfica:</b>	<b>Frecuencia:</b>
Estatad	Trienal
<b>Método de recopilación de</b>	<b>Fecha de disponibilidad de la información:</b>
<b>Variable</b>	
<b>Nombre:</b>	<b>Descripción de la variable:</b>
Sca	Es superficie de contención actual
<b>Fuentes (medios de verificación):</b>	<b>Unidad de medida:</b>
<b>Desagregación geográfica:</b>	<b>Frecuencia:</b>
Estatad	Trienal
<b>Método de recopilación de</b>	<b>Fecha de disponibilidad de la información:</b>

### 5. Referencias Adicionales

Referencia nacional y/o

Serie estadística

Gráfica del comportamiento del



Comentarios técnicos

## FORMATO DE LA FICHA TÉCNICA

DD	Fecha MM	AA
31	12	2018

### 1. Datos de identificación del programa

**Programa presupuestario:** P002 Ordenamiento Territorial

**Ente responsable del Programa Presupuestario:** OT Secretaría de Ordenamiento Territorial y Obras Públicas

**Unidad responsable del Indicador:** 06 Subsecretaría de Desarrollo Urbano y Ordenamiento Territorial

**Clasificación del programa presupuestario:** P002

**Cobertura:** Población

**Objetivo:**  
(Componente) Se ha elaborado el programa regional de desarrollo urbano H. Cárdenas-Huimanguillo.

### 2. Datos de identificación del Indicador

**Nombre del indicador:** Avance del programa regional de desarrollo urbano de H. Cárdenas-Huimanguillo

**Definición:** Mide el avance del proceso de elaboración del programa.

**Dimensión a medir:** Eficacia

**Tipo de indicador:** Gestión

**Método de cálculo:** (Términos de referencia solventados / Términos de referencia contratados) x 100.

**Algoritmo:**

**Desagregación geográfica:** Municipal

**Frecuencia de medición:** Trimestral

**Unidad de medida:** Porcentaje

### 3. Determinación de metas

Línea base, valor y fecha (año y periodo)				Meta y periodicidad			
Valor		Año		Valor			
ND		2013		1 = 25, 2 = 50, 3 = 75, 4 = 100			
Parámetros de semaforización				Periodicidad			
Periodo	Meta	Verde		Amarillo		Rojo	
		Desde	Hasta	Desde	Hasta	Por debajo	Por encima
1	25.0000	23.7500	27.5000	22.5000	23.7500	22.5000	27.5000
2	50.0000	47.5000	55.0000	45.0000	47.5000	45.0000	55.0000
3	75.0000	71.2500	82.5000	67.5000	71.2500	67.5000	82.5000
4	100.0000	95.0000	110.0000	90.0000	95.0000	90.0000	110.0000
				<b>Comportamiento del indicador hacia la meta:</b>			
				Alza			

**4. Características de las variables (metadatos)**

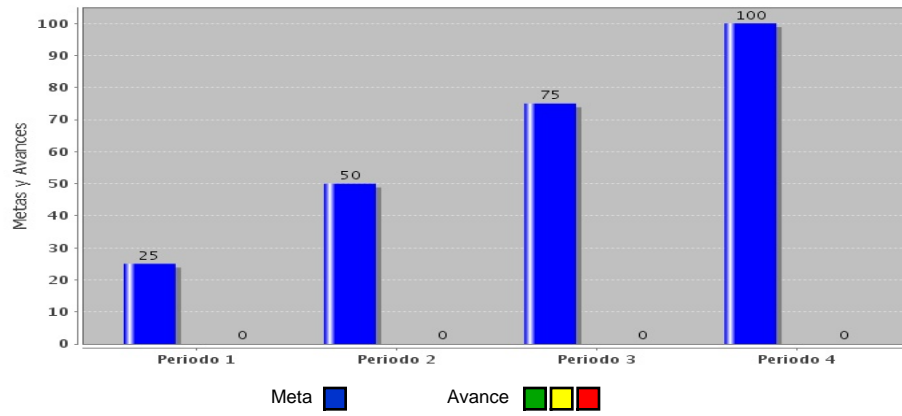
<b>Variable</b>	
<b>Nombre:</b>	<b>Descripción de la variable:</b>
Prduch	Es avance del programa regional de desarrollo urbano cárdenas-huimanguillo
<b>Fuentes (medios de verificación):</b>	<b>Unidad de medida:</b>
<b>Desagregación geográfica:</b>	<b>Frecuencia:</b>
Municipal	Mensual
<b>Método de recopilación de</b>	<b>Fecha de disponibilidad de la información:</b>
<b>Variable</b>	
<b>Nombre:</b>	<b>Descripción de la variable:</b>
Trs	Es términos de referencia solventados
<b>Fuentes (medios de verificación):</b>	<b>Unidad de medida:</b>
<b>Desagregación geográfica:</b>	<b>Frecuencia:</b>
Municipal	Mensual
<b>Método de recopilación de</b>	<b>Fecha de disponibilidad de la información:</b>
<b>Variable</b>	
<b>Nombre:</b>	<b>Descripción de la variable:</b>
Trc	Es total de términos de referencia contratados
<b>Fuentes (medios de verificación):</b>	<b>Unidad de medida:</b>
<b>Desagregación geográfica:</b>	<b>Frecuencia:</b>
Municipal	Mensual
<b>Método de recopilación de</b>	<b>Fecha de disponibilidad de la información:</b>

### 5. Referencias Adicionales

Referencia nacional y/o

Serie estadística

Gráfica del comportamiento del



Comentarios técnicos



## FORMATO DE LA FICHA TÉCNICA

DD	Fecha MM	AA
31	12	2018

### 1. Datos de identificación del programa

**Programa presupuestario:** P002 Ordenamiento Territorial

**Ente responsable del Programa Presupuestario:** OT Secretaría de Ordenamiento Territorial y Obras Públicas

**Unidad responsable del Indicador:** 06 Subsecretaría de Desarrollo Urbano y Ordenamiento Territorial

**Clasificación del programa presupuestario:** P002

**Cobertura:** Población

**Objetivo:**  
(Componente) Se ha elaborado el programa regional de desarrollo urbano Paraíso-Comalcalco.

### 2. Datos de identificación del indicador

**Nombre del indicador:** Avance del programa regional de desarrollo urbano Paraíso-Comalcalco

**Definición:** Mide el avance del proceso de elaboración del programa

**Dimensión a medir:** Calidad

**Tipo de indicador:** Gestión

**Método de cálculo:** (Términos de referencia solventados / Términos de referencia contratados) x 100.

**Algoritmo:**

**Desagregación geográfica:** Municipal

**Frecuencia de medición:** Trimestral

**Unidad de medida:** Porcentaje

### 3. Determinación de metas

Línea base, valor y fecha (año y periodo)				Meta y periodicidad				
Valor		Año		Valor				
ND		2015		1 = 25, 2 = 50, 3 = 75, 4 = 100				
Parámetros de semaforización				Periodicidad				
Periodo	Meta	Verde		Amarillo		Rojo		Trimestral
		Desde	Hasta	Desde	Hasta	Por debajo	Por encima	
1	25.0000	23.7500	27.5000	22.5000	23.7500	22.5000	27.5000	<b>Comportamiento del indicador hacia la meta:</b>  Alza
2	50.0000	47.5000	55.0000	45.0000	47.5000	45.0000	55.0000	
3	75.0000	71.2500	82.5000	67.5000	71.2500	67.5000	82.5000	
4	100.0000	95.0000	110.0000	90.0000	95.0000	90.0000	110.0000	

**4. Características de las variables (metadatos)**

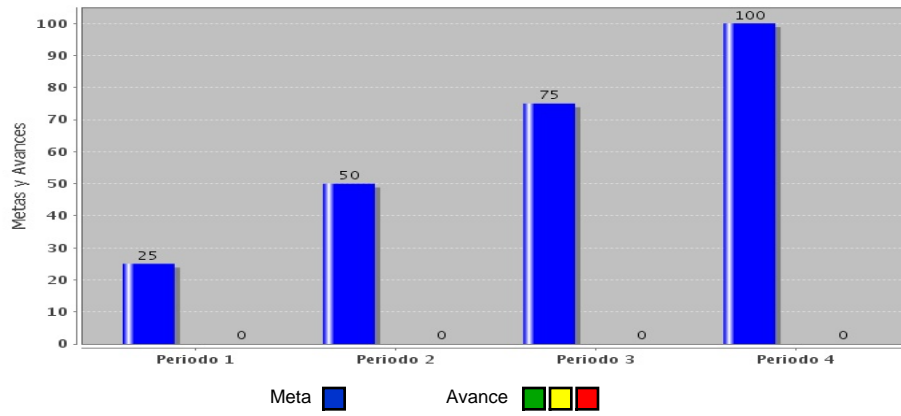
<b>Variable</b>	
<b>Nombre:</b>	<b>Descripción de la variable:</b>
Trs	Es términos de referencia solventados
<b>Fuentes (medios de verificación):</b>	<b>Unidad de medida:</b>
<b>Desagregación geográfica:</b>	<b>Frecuencia:</b>
Municipal	Mensual
<b>Método de recopilación de</b>	<b>Fecha de disponibilidad de la información:</b>
<b>Variable</b>	
<b>Nombre:</b>	<b>Descripción de la variable:</b>
Trc	Es total de términos de referencia contratados
<b>Fuentes (medios de verificación):</b>	<b>Unidad de medida:</b>
<b>Desagregación geográfica:</b>	<b>Frecuencia:</b>
Municipal	Mensual
<b>Método de recopilación de</b>	<b>Fecha de disponibilidad de la información:</b>
<b>Variable</b>	
<b>Nombre:</b>	<b>Descripción de la variable:</b>
Prdupc	Es avance del programa regional de desarrollo urbano paraíso-comalcalco
<b>Fuentes (medios de verificación):</b>	<b>Unidad de medida:</b>
<b>Desagregación geográfica:</b>	<b>Frecuencia:</b>
Municipal	Mensual
<b>Método de recopilación de</b>	<b>Fecha de disponibilidad de la información:</b>

### 5. Referencias Adicionales

Referencia nacional y/o

Serie estadística

Gráfica del comportamiento del



Comentarios técnicos

## FORMATO DE LA FICHA TÉCNICA

DD	Fecha MM	AA
31	12	2018

### 1. Datos de identificación del programa

**Programa presupuestario:** P002 Ordenamiento Territorial

**Ente responsable del Programa Presupuestario:** OT Secretaría de Ordenamiento Territorial y Obras Públicas

**Unidad responsable del Indicador:** 06 Subsecretaría de Desarrollo Urbano y Ordenamiento Territorial

**Clasificación del programa presupuestario:** P002

**Cobertura:** Población

**Objetivo:**  
(Componente) Se ha elaborado el programa de desarrollo urbano del estado de tabasco (PEDUET).

### 2. Datos de identificación del Indicador

**Nombre del indicador:** Avance del programa de desarrollo urbano del Estado de Tabasco

**Definición:** Mide el avance del proceso de elaboración del programa.

**Dimensión a medir:** Eficacia

**Tipo de indicador:** Gestión

**Método de cálculo:** (Términos de referencia solventados / Total de términos de referencia contratados) x 100.

**Algoritmo:**

**Desagregación geográfica:** Estatal

**Frecuencia de medición:** Trimestral

**Unidad de medida:** Porcentaje

### 3. Determinación de metas

Línea base, valor y fecha (año y periodo)		Meta y periodicidad
Valor	Año	Valor
ND	2016	1 = 25, 2 = 50, 3 = 75, 4 = 100

Parámetros de semaforización								Periodicidad
Periodo	Meta	Verde		Amarillo		Rojo		Trimestral
		Desde	Hasta	Desde	Hasta	Por debajo	Por encima	
1	25.0000	23.7500	27.5000	22.5000	23.7500	22.5000	27.5000	Comportamiento del indicador hacia la meta:  Alza
2	50.0000	47.5000	55.0000	45.0000	47.5000	45.0000	55.0000	
3	75.0000	71.2500	82.5000	67.5000	71.2500	67.5000	82.5000	
4	100.0000	95.0000	110.0000	90.0000	95.0000	90.0000	110.0000	

**4. Características de las variables (metadatos)**

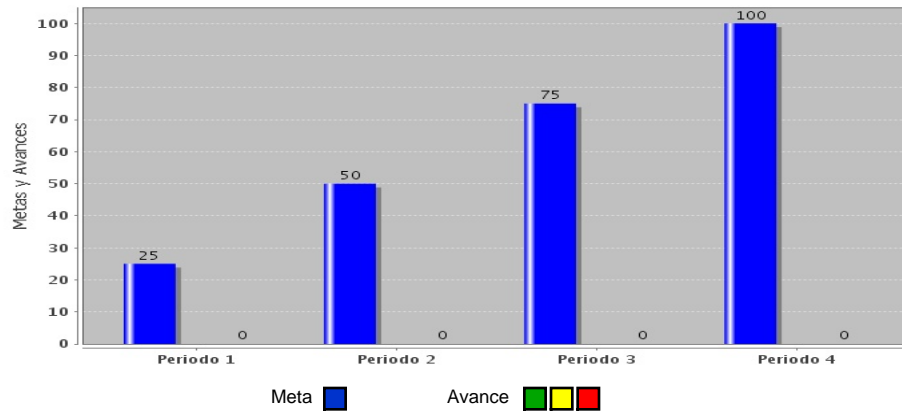
<b>Variable</b>	
<b>Nombre:</b>	<b>Descripción de la variable:</b>
Trs	Es términos de referencia solventados .
<b>Fuentes (medios de verificación):</b>	<b>Unidad de medida:</b>
<b>Desagregación geográfica:</b>	<b>Frecuencia:</b>
Estatad	Mensual
<b>Método de recopilación de</b>	<b>Fecha de disponibilidad de la información:</b>
<b>Variable</b>	
<b>Nombre:</b>	<b>Descripción de la variable:</b>
Trc	Es total de términos de referencia contratados
<b>Fuentes (medios de verificación):</b>	<b>Unidad de medida:</b>
<b>Desagregación geográfica:</b>	<b>Frecuencia:</b>
Estatad	Mensual
<b>Método de recopilación de</b>	<b>Fecha de disponibilidad de la información:</b>
<b>Variable</b>	
<b>Nombre:</b>	<b>Descripción de la variable:</b>
Pduet	Es avance del programa de desarrollo urbano del estado de tabasco,
<b>Fuentes (medios de verificación):</b>	<b>Unidad de medida:</b>
<b>Desagregación geográfica:</b>	<b>Frecuencia:</b>
Estatad	Mensual
<b>Método de recopilación de</b>	<b>Fecha de disponibilidad de la información:</b>

### 5. Referencias Adicionales

Referencia nacional y/o

Serie estadística

Gráfica del comportamiento del



Comentarios técnicos

## FORMATO DE LA FICHA TÉCNICA

DD	Fecha MM	AA
31	12	2018

### 1. Datos de identificación del programa

**Programa presupuestario:** P002 Ordenamiento Territorial

**Ente responsable del Programa Presupuestario:** OT Secretaría de Ordenamiento Territorial y Obras Públicas

**Unidad responsable del Indicador:** 06 Subsecretaría de Desarrollo Urbano y Ordenamiento Territorial

**Clasificación del programa presupuestario:** P002

**Cobertura:** Población

**Objetivo:**  
(Componente) Se ha elaborado el programa regional de desarrollo metropolitano de la zona metropolitana de la Ciudad de Villahermosa

### 2. Datos de identificación del Indicador

**Nombre del indicador:** Avance del programa de desarrollo metropolitano de la zona metropolitana de la Ciudad de Villahermosa

**Definición:** Mide el avance del proceso de elaboración del programa.

**Dimensión a medir:** Eficacia

**Tipo de indicador:** Gestión

**Método de cálculo:** (Avance de términos de referencia solventados / Total de términos establecidos en el contrato de adjudicación) x 100.

**Algoritmo:**

**Desagregación geográfica:** Municipal

**Frecuencia de medición:** Trimestral

**Unidad de medida:** Porcentaje

### 3. Determinación de metas

Línea base, valor y fecha (año y periodo)				Meta y periodicidad			
Valor		Año		Valor			
ND		2015		1 = 25, 2 = 50, 3 = 75, 4 = 100			
Parámetros de semaforización				Periodicidad			
Periodo	Meta	Verde		Amarillo		Rojo	
		Desde	Hasta	Desde	Hasta	Por debajo	Por encima
1	25.0000	23.7500	27.5000	22.5000	23.7500	22.5000	27.5000
2	50.0000	47.5000	55.0000	45.0000	47.5000	45.0000	55.0000
3	75.0000	71.2500	82.5000	67.5000	71.2500	67.5000	82.5000
4	100.0000	95.0000	110.0000	90.0000	95.0000	90.0000	110.0000
				<b>Comportamiento del indicador hacia la meta:</b>			
				Alza			

**4. Características de las variables (metadatos)**

<b>Variable</b>	
<b>Nombre:</b>	<b>Descripción de la variable:</b>
Pcnjj	Es avance del programa regional de desarrollo urbano de centro-nacajuca-jalpa-jalapa
<b>Fuentes (medios de verificación):</b>	<b>Unidad de medida:</b>
<b>Desagregación geográfica:</b>	<b>Frecuencia:</b>
Municipal	Mensual
<b>Método de recopilación de</b>	<b>Fecha de disponibilidad de la información:</b>
<b>Variable</b>	
<b>Nombre:</b>	<b>Descripción de la variable:</b>
Trc	Es total de términos de referencia
<b>Fuentes (medios de verificación):</b>	<b>Unidad de medida:</b>
<b>Desagregación geográfica:</b>	<b>Frecuencia:</b>
Municipal	Mensual
<b>Método de recopilación de</b>	<b>Fecha de disponibilidad de la información:</b>
<b>Variable</b>	
<b>Nombre:</b>	<b>Descripción de la variable:</b>
Trs	Es términos de referencia solventados .
<b>Fuentes (medios de verificación):</b>	<b>Unidad de medida:</b>
<b>Desagregación geográfica:</b>	<b>Frecuencia:</b>
Municipal	Mensual
<b>Método de recopilación de</b>	<b>Fecha de disponibilidad de la información:</b>

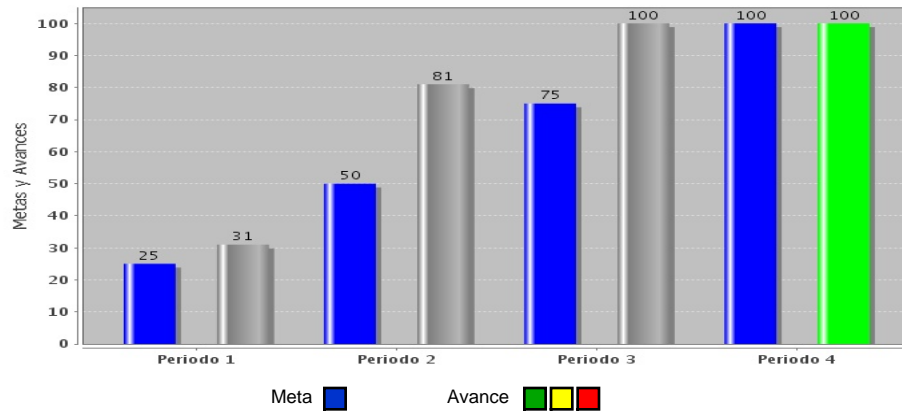


### 5. Referencias Adicionales

Referencia nacional y/o

Serie estadística

Gráfica del comportamiento del



Comentarios técnicos

## FORMATO DE LA FICHA TÉCNICA

DD	Fecha MM	AA
31	12	2018

### 1. Datos de identificación del programa

**Programa presupuestario:** P002 Ordenamiento Territorial

**Ente responsable del Programa Presupuestario:** OT Secretaría de Ordenamiento Territorial y Obras Públicas

**Unidad responsable del Indicador:** 06 Subsecretaría de Desarrollo Urbano y Ordenamiento Territorial

**Clasificación del programa presupuestario:** P002

**Cobertura:** Población

**Objetivo:**  
(Actividad) Elaboración del programa de trabajo, términos de referencia, expediente técnico para licitación y licitación pública del programa regional de H. Cárdenas-Huimanguillo.

### 2. Datos de identificación del Indicador

<b>Nombre del indicador:</b> Avance licitación programa regional de desarrollo urbano de Cárdenas-Huimanguillo	<b>Definición:</b> Mide el proceso de licitación desde la elaboración del expediente técnico hasta la licitación pública misma.
<b>Dimensión a medir:</b> Eficacia	<b>Tipo de indicador:</b> Gestión
<b>Método de cálculo:</b>  (Avance de términos de referencia + Avance calendario + Avance convocatoria + Avance ejecución del concurso) / total programado)) x 100	
<b>Algoritmo:</b>	
<b>Desagregación geográfica:</b> Municipal	<b>Frecuencia de medición:</b> Trimestral
<b>Unidad de medida:</b> Porcentaje	

### 3. Determinación de metas

Línea base, valor y fecha (año y periodo)		Meta y periodicidad						
Valor	Año	Valor						
ND	2015	1 = 25, 2 = 50, 3 = 75, 4 = 100						
Parámetros de semaforización		Periodicidad						
Periodo	Meta	Verde		Amarillo	Rojo	Periodicidad		
		Desde	Hasta			Por debajo	Por encima	
1	25.0000	23.7500	27.5000	22.5000	23.7500	22.5000	27.5000	<b>Comportamiento del indicador hacia la meta:</b>  Alza
2	50.0000	47.5000	55.0000	45.0000	47.5000	45.0000	55.0000	
3	75.0000	71.2500	82.5000	67.5000	71.2500	67.5000	82.5000	
4	100.0000	95.0000	110.0000	90.0000	95.0000	90.0000	110.0000	

**4. Características de las variables (metadatos)**

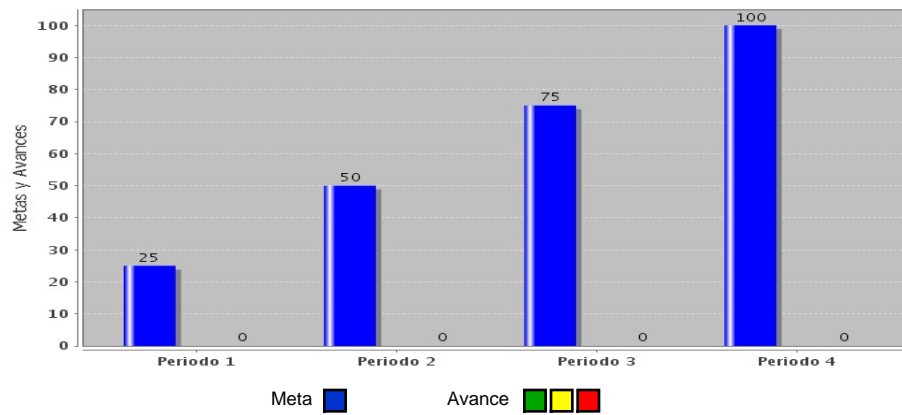
<b>Variable</b>	
<b>Nombre:</b>	<b>Descripción de la variable:</b>
L	Es avance del proceso de licitación
<b>Fuentes (medios de verificación):</b>	<b>Unidad de medida:</b>
<b>Desagregación geográfica:</b>	<b>Frecuencia:</b>
Municipal	Mensual
<b>Método de recopilación de</b>	<b>Fecha de disponibilidad de la información:</b>
<b>Variable</b>	
<b>Nombre:</b>	<b>Descripción de la variable:</b>
Tr	Es avance de la elaboración de los términos de referencia
<b>Fuentes (medios de verificación):</b>	<b>Unidad de medida:</b>
<b>Desagregación geográfica:</b>	<b>Frecuencia:</b>
Municipal	Mensual
<b>Método de recopilación de</b>	<b>Fecha de disponibilidad de la información:</b>
<b>Variable</b>	
<b>Nombre:</b>	<b>Descripción de la variable:</b>
Cal	Es avance de la elaboración de calendario
<b>Fuentes (medios de verificación):</b>	<b>Unidad de medida:</b>
<b>Desagregación geográfica:</b>	<b>Frecuencia:</b>
Municipal	Mensual
<b>Método de recopilación de</b>	<b>Fecha de disponibilidad de la información:</b>
<b>Variable</b>	
<b>Nombre:</b>	<b>Descripción de la variable:</b>
Conv	Es avance de la elaboración de la convocatoria
<b>Fuentes (medios de verificación):</b>	<b>Unidad de medida:</b>
<b>Desagregación geográfica:</b>	<b>Frecuencia:</b>
Municipal	Mensual
<b>Método de recopilación de</b>	<b>Fecha de disponibilidad de la información:</b>

<b>Variable</b>	
<b>Nombre:</b>	<b>Descripción de la variable:</b>
Conc	Es avance de la ejecución del concurso
<b>Fuentes (medios de verificación):</b>	<b>Unidad de medida:</b>
<b>Desagregación geográfica:</b>	<b>Frecuencia:</b>
Municipal	Mensual
<b>Método de recopilación de</b>	<b>Fecha de disponibilidad de la información:</b>

### 5. Referencias Adicionales

Referencia nacional y/o	Serie estadística

### Gráfica del comportamiento del



### Comentarios técnicos

--

## FORMATO DE LA FICHA TÉCNICA

DD	Fecha MM	AA
31	12	2018

### 1. Datos de identificación del programa

<b>Programa presupuestario:</b>	P002 Ordenamiento Territorial
<b>Ente responsable del Programa Presupuestario:</b>	OT Secretaría de Ordenamiento Territorial y Obras Públicas
<b>Unidad responsable del Indicador:</b>	06 Subsecretaría de Desarrollo Urbano y Ordenamiento Territorial
<b>Clasificación del programa presupuestario:</b>	P002
<b>Cobertura:</b>	Población
<b>Objetivo:</b>	(Actividad) Elaboración del programa de trabajo, términos de referencia, expediente técnico para licitación y licitación pública del programa regional de desarrollo urbano Paraíso-Comalcalco.

### 2. Datos de identificación del indicador

<b>Nombre del indicador:</b>	<b>Definición:</b>
Avance de licitación del programa regional de desarrollo urbano Paraíso-Comalcalco	Mide el avance del proceso desde el expediente técnico hasta la licitación misma
<b>Dimensión a medir:</b>	<b>Tipo de indicador:</b>
Eficacia	Gestión
<b>Método de cálculo:</b>	<b>Algoritmo:</b>
((avance de términos de referencia + avance calendario+avance convocatoria+avance ejecución del concurso)/ Total programado) x 100.	
<b>Desagregación geográfica:</b>	<b>Frecuencia de medición:</b>
Municipal	Trimestral
<b>Unidad de medida:</b>	
Porcentaje	

### 3. Determinación de metas

Línea base, valor y fecha (año y periodo)		Meta y periodicidad						
Valor	Año	Valor						
ND	2016	1 = 25, 2 = 50, 3 = 75, 4 = 100						
Parámetros de semaforización		Periodicidad						
Periodo	Meta	Verde		Amarillo	Rojo	Periodicidad		
		Desde	Hasta			Por debajo	Por encima	
1	25.0000	23.7500	27.5000	22.5000	23.7500	22.5000	27.5000	<b>Comportamiento del indicador hacia la meta:</b>  Alza
2	50.0000	47.5000	55.0000	45.0000	47.5000	45.0000	55.0000	
3	75.0000	71.2500	82.5000	67.5000	71.2500	67.5000	82.5000	
4	100.0000	95.0000	110.0000	90.0000	95.0000	90.0000	110.0000	

**4. Características de las variables (metadatos)**

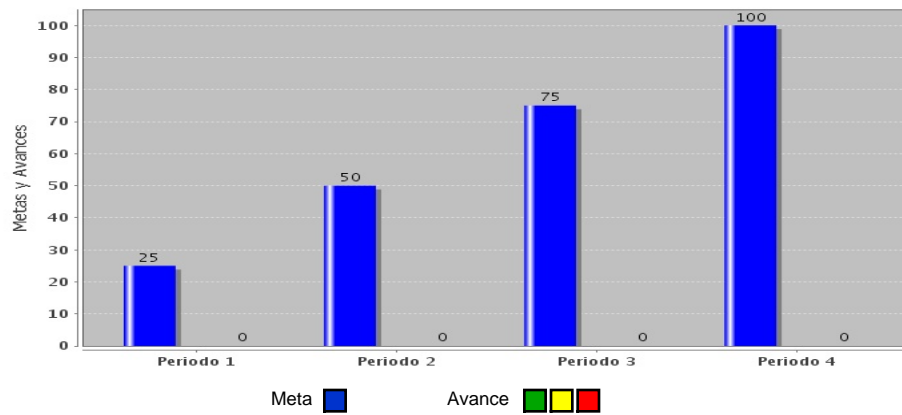
<b>Variable</b>	
<b>Nombre:</b>	<b>Descripción de la variable:</b>
Cal	Es avance de la elaboración de calendario
<b>Fuentes (medios de verificación):</b>	<b>Unidad de medida:</b>
<b>Desagregación geográfica:</b>	<b>Frecuencia:</b>
Municipal	Mensual
<b>Método de recopilación de</b>	<b>Fecha de disponibilidad de la información:</b>
<b>Variable</b>	
<b>Nombre:</b>	<b>Descripción de la variable:</b>
Conv	Es avance de la elaboración de la convocatoria
<b>Fuentes (medios de verificación):</b>	<b>Unidad de medida:</b>
<b>Desagregación geográfica:</b>	<b>Frecuencia:</b>
Municipal	Mensual
<b>Método de recopilación de</b>	<b>Fecha de disponibilidad de la información:</b>
<b>Variable</b>	
<b>Nombre:</b>	<b>Descripción de la variable:</b>
Conc	Es avance de la ejecución del concurso.
<b>Fuentes (medios de verificación):</b>	<b>Unidad de medida:</b>
<b>Desagregación geográfica:</b>	<b>Frecuencia:</b>
Municipal	Mensual
<b>Método de recopilación de</b>	<b>Fecha de disponibilidad de la información:</b>
<b>Variable</b>	
<b>Nombre:</b>	<b>Descripción de la variable:</b>
L	Es avance del proceso de licitación
<b>Fuentes (medios de verificación):</b>	<b>Unidad de medida:</b>
<b>Desagregación geográfica:</b>	<b>Frecuencia:</b>
Municipal	Mensual
<b>Método de recopilación de</b>	<b>Fecha de disponibilidad de la información:</b>

<b>Variable</b>	
<b>Nombre:</b>	<b>Descripción de la variable:</b>
Tr	Es avance de la elaboración de los términos de referencia
<b>Fuentes (medios de verificación):</b>	<b>Unidad de medida:</b>
<b>Desagregación geográfica:</b>	<b>Frecuencia:</b>
Municipal	Mensual
<b>Método de recopilación de</b>	<b>Fecha de disponibilidad de la información:</b>

### 5. Referencias Adicionales

Referencia nacional y/o	Serie estadística

### Gráfica del comportamiento del



### Comentarios técnicos

--

## FORMATO DE LA FICHA TÉCNICA

DD	Fecha MM	AA
31	12	2018

### 1. Datos de identificación del programa

**Programa presupuestario:** P002 Ordenamiento Territorial

**Ente responsable del Programa Presupuestario:** OT Secretaría de Ordenamiento Territorial y Obras Públicas

**Unidad responsable del Indicador:** 06 Subsecretaría de Desarrollo Urbano y Ordenamiento Territorial

**Clasificación del programa presupuestario:** P002

**Cobertura:** Población

**Objetivo:**  
(Actividad) Elaboración del expediente técnico y licitación pública del programa de desarrollo urbano del Estado de Tabasco.

### 2. Datos de identificación del Indicador

**Nombre del indicador:** Avance de licitación del programa de desarrollo urbano del Estado de Tabasco

**Definición:** Mide el proceso de licitación desde la preparación del expediente hasta la licitación pública misma

**Dimensión a medir:** Eficacia

**Tipo de indicador:** Gestión

**Método de cálculo:** ((Avance de términos de referencia + Avance calendario + Avance convocatoria + Avance ejecución del concurso)/ Total programado) x 100.

**Algoritmo:**

**Desagregación geográfica:** Estatal

**Frecuencia de medición:** Trimestral

**Unidad de medida:** Porcentaje

### 3. Determinación de metas

Línea base, valor y fecha (año y periodo)				Meta y periodicidad			
Valor		Año		Valor			
ND		2015		1 = 25, 2 = 50, 3 = 75, 4 = 100			
Parámetros de semaforización				Periodicidad			
Periodo	Meta	Verde		Amarillo		Rojo	
		Desde	Hasta	Desde	Hasta	Por debajo	Por encima
1	25.0000	23.7500	27.5000	22.5000	23.7500	22.5000	27.5000
2	50.0000	47.5000	55.0000	45.0000	47.5000	45.0000	55.0000
3	75.0000	71.2500	82.5000	67.5000	71.2500	67.5000	82.5000
4	100.0000	95.0000	110.0000	90.0000	95.0000	90.0000	110.0000
				<b>Comportamiento del indicador hacia la meta:</b>			
				Alza			



**4. Características de las variables (metadatos)**

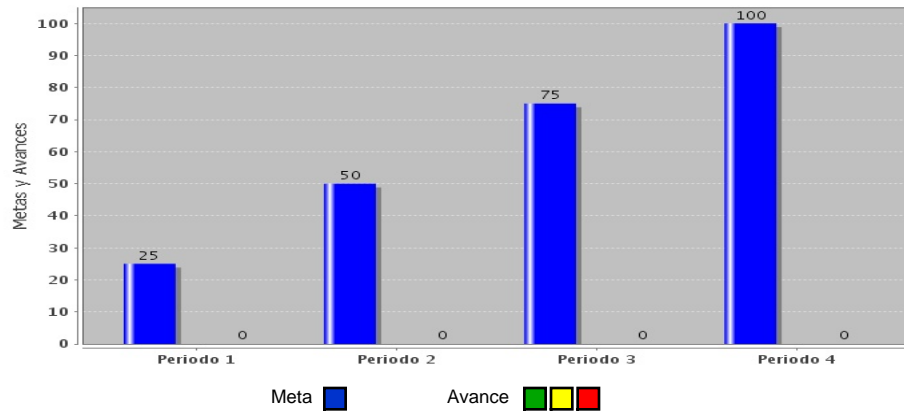
<b>Variable</b>	
<b>Nombre:</b>	<b>Descripción de la variable:</b>
L	Es avance del proceso de licitación
<b>Fuentes (medios de verificación):</b>	<b>Unidad de medida:</b>
<b>Desagregación geográfica:</b>	<b>Frecuencia:</b>
Estatal	Mensual
<b>Método de recopilación de</b>	<b>Fecha de disponibilidad de la información:</b>
<b>Variable</b>	
<b>Nombre:</b>	<b>Descripción de la variable:</b>
Tr	Es avance de la elaboración de los términos de referencia
<b>Fuentes (medios de verificación):</b>	<b>Unidad de medida:</b>
<b>Desagregación geográfica:</b>	<b>Frecuencia:</b>
Estatal	Mensual
<b>Método de recopilación de</b>	<b>Fecha de disponibilidad de la información:</b>
<b>Variable</b>	
<b>Nombre:</b>	<b>Descripción de la variable:</b>
Cal	Es avance de la elaboración de calendario
<b>Fuentes (medios de verificación):</b>	<b>Unidad de medida:</b>
<b>Desagregación geográfica:</b>	<b>Frecuencia:</b>
Estatal	Mensual
<b>Método de recopilación de</b>	<b>Fecha de disponibilidad de la información:</b>
<b>Variable</b>	
<b>Nombre:</b>	<b>Descripción de la variable:</b>
Conv	Es avance de la elaboración de la convocatoria
<b>Fuentes (medios de verificación):</b>	<b>Unidad de medida:</b>
<b>Desagregación geográfica:</b>	<b>Frecuencia:</b>
Estatal	Mensual
<b>Método de recopilación de</b>	<b>Fecha de disponibilidad de la información:</b>

<b>Variable</b>	
<b>Nombre:</b>	<b>Descripción de la variable:</b>
Conc	Es avance de la ejecución del concurso.
<b>Fuentes (medios de verificación):</b>	<b>Unidad de medida:</b>
<b>Desagregación geográfica:</b>	<b>Frecuencia:</b>
Estatal	Mensual
<b>Método de recopilación de</b>	<b>Fecha de disponibilidad de la información:</b>

**5. Referencias Adicionales**

<b>Referencia nacional y/o</b>	<b>Serie estadística</b>

**Gráfica del comportamiento del**



**Comentarios técnicos**

## FORMATO DE LA FICHA TÉCNICA

DD	Fecha MM	AA
31	12	2018

### 1. Datos de identificación del programa

<b>Programa presupuestario:</b>	P002 Ordenamiento Territorial
<b>Ente responsable del Programa Presupuestario:</b>	OT Secretaría de Ordenamiento Territorial y Obras Públicas
<b>Unidad responsable del Indicador:</b>	06 Subsecretaría de Desarrollo Urbano y Ordenamiento Territorial
<b>Clasificación del programa presupuestario:</b>	P002
<b>Cobertura:</b>	Población
<b>Objetivo:</b>	(Actividad) Elaboración del programa de trabajo, términos de referencia, expediente técnico para licitación y licitación pública del Programa de Desarrollo Metropolitano de la Zona Metropolitana de la Ciudad de Villahermosa

### 2. Datos de identificación del indicador

<b>Nombre del indicador:</b>	<b>Definición:</b>
Avance de licitación del programa de desarrollo metropolitano de la zona metropolitana de la ciudad de Villahermosa	Mide el proceso de licitación desde la elaboración del expediente técnico hasta la licitación pública misma.
<b>Dimensión a medir:</b>	<b>Tipo de indicador:</b>
Eficacia	Gestión
<b>Método de cálculo:</b>	<b>Algoritmo:</b>
((Avance de términos de referencia + Avance calendario + Avance convocatoria + Avance ejecución del concurso) / Total programado) x 100.	
<b>Desagregación geográfica:</b>	<b>Frecuencia de medición:</b>
Municipal	Trimestral
<b>Unidad de medida:</b>	
Porcentaje	

### 3. Determinación de metas

Línea base, valor y fecha (año y periodo)		Meta y periodicidad						
Valor	Año	Valor						
ND	2016	1 = 25, 2 = 50, 3 = 75, 4 = 100						
Parámetros de semaforización		Periodicidad						
Periodo	Meta	Verde		Amarillo	Rojo	Periodicidad		
		Desde	Hasta				Por debajo	Por encima
1	25.0000	23.7500	27.5000	22.5000	23.7500	22.5000	27.5000	<b>Comportamiento del indicador hacia la meta:</b>  Alza
2	50.0000	47.5000	55.0000	45.0000	47.5000	45.0000	55.0000	
3	75.0000	71.2500	82.5000	67.5000	71.2500	67.5000	82.5000	
4	100.0000	95.0000	110.0000	90.0000	95.0000	90.0000	110.0000	

**4. Características de las variables (metadatos)**

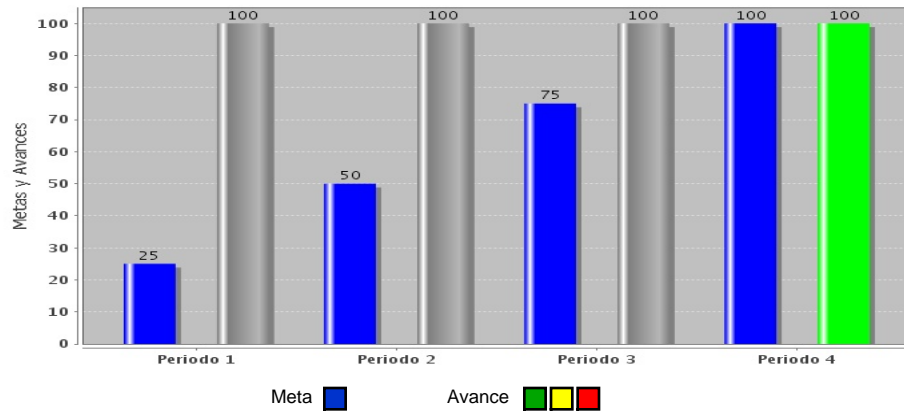
<b>Variable</b>	
<b>Nombre:</b>	<b>Descripción de la variable:</b>
L	Es avance del proceso de licitación
<b>Fuentes (medios de verificación):</b>	<b>Unidad de medida:</b>
<b>Desagregación geográfica:</b>	<b>Frecuencia:</b>
Municipal	Mensual
<b>Método de recopilación de</b>	<b>Fecha de disponibilidad de la información:</b>
<b>Variable</b>	
<b>Nombre:</b>	<b>Descripción de la variable:</b>
Tr	Es avance de la elaboración de los términos de referencia
<b>Fuentes (medios de verificación):</b>	<b>Unidad de medida:</b>
<b>Desagregación geográfica:</b>	<b>Frecuencia:</b>
Municipal	Mensual
<b>Método de recopilación de</b>	<b>Fecha de disponibilidad de la información:</b>
<b>Variable</b>	
<b>Nombre:</b>	<b>Descripción de la variable:</b>
Cal	Es avance de la elaboración de calendario
<b>Fuentes (medios de verificación):</b>	<b>Unidad de medida:</b>
<b>Desagregación geográfica:</b>	<b>Frecuencia:</b>
Municipal	Mensual
<b>Método de recopilación de</b>	<b>Fecha de disponibilidad de la información:</b>
<b>Variable</b>	
<b>Nombre:</b>	<b>Descripción de la variable:</b>
Conv	Es avance de la elaboración de la convocatoria
<b>Fuentes (medios de verificación):</b>	<b>Unidad de medida:</b>
<b>Desagregación geográfica:</b>	<b>Frecuencia:</b>
Municipal	Mensual
<b>Método de recopilación de</b>	<b>Fecha de disponibilidad de la información:</b>

<b>Variable</b>	
<b>Nombre:</b>	<b>Descripción de la variable:</b>
Conv	Es avance de la ejecución del concurso
<b>Fuentes (medios de verificación):</b>	<b>Unidad de medida:</b>
<b>Desagregación geográfica:</b>	<b>Frecuencia:</b>
Municipal	Mensual
<b>Método de recopilación de</b>	<b>Fecha de disponibilidad de la información:</b>

**5. Referencias Adicionales**

<b>Referencia nacional y/o</b>	<b>Serie estadística</b>

**Gráfica del comportamiento del**



**Comentarios técnicos**