

FORMATO DE LA FICHA TÉCNICA

DD	Fecha MM	AA
31	12	2018

1. Datos de identificación del programa

Programa presupuestario:	N001 Desastres Naturales
Ente responsable del Programa Presupuestario:	SG Secretaría de Gobierno
Unidad responsable del Indicador:	09 Dirección General de Administración
Clasificación del programa presupuestario:	N001
Cobertura:	Estatad
Objetivo:	(Fin) Contribuir a reducir el número de pérdidas de vidas humanas en los municipios del estado en situación de emergencia mediante el auxilio y entrega de insumos de emergencia a las familias afectadas por fenómenos perturbadores.

2. Datos de identificación del Indicador

Nombre del indicador:	Definición:
Porcentaje de población atendida en los municipios del estado en situación de emergencia	Este indicador medirá el porcentaje de las familias afectadas por desastres naturales en el estado de Tabasco atendidas oportunamente
Dimensión a medir:	Tipo de indicador:
Eficacia	Estratégico
Método de cálculo:	Algoritmo:
Porcentaje de población atendida en los municipios del estado en situación de emergencia= (población afectada-pérdidas humanas) /población afectada en los municipios del estado en situación de emergencia)*100	
Desagregación geográfica:	Frecuencia de medición:
Estatad	Anual
Unidad de medida:	
Porcentaje	

3. Determinación de metas

Línea base, valor y fecha (año y periodo)		Meta y periodicidad						
Valor	Año	Valor						
100%	2017	1 = 100						
Parámetros de semaforización		Periodicidad						
Periodo	Meta	Verde		Amarillo		Rojo		Annual
		Desde	Hasta	Desde	Hasta	Por debajo	Por encima	
1	100.0000	75.0000	125.0000	65.0000	75.0000	65.0000	125.0000	
								Comportamiento del indicador hacia la meta:
								Alza

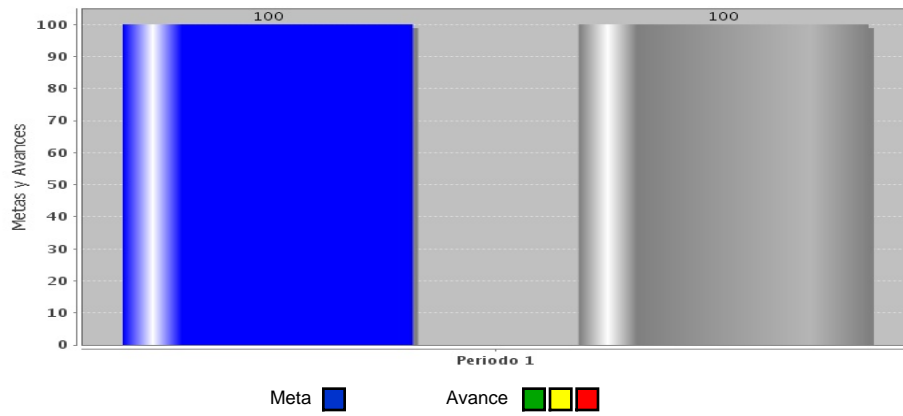
4. Características de las variables (metadatos)

5. Referencias Adicionales

Referencia nacional y/o

Serie estadística

Gráfica del comportamiento del



Comentarios técnicos

FORMATO DE LA FICHA TÉCNICA

DD	Fecha MM	AA
31	12	2018

1. Datos de identificación del programa

Programa presupuestario: N001 Desastres Naturales

Ente responsable del Programa Presupuestario: SG Secretaría de Gobierno

Unidad responsable del Indicador: 09 Dirección General de Administración

Clasificación del programa presupuestario: N001

Cobertura: Estatal

Objetivo:

(Propósito) Las familias afectadas por fenómenos perturbadores mitigan la situación de emergencia en la que se encuentran.

2. Datos de identificación del Indicador

Nombre del indicador: Porcentaje de familias afectadas por fenómenos perturbadores atendidas con recursos del Fondo de Contingencia de Tabasco (FOCOTAB)	Definición: El indicador medirá el porcentaje de familias afectadas por fenómenos perturbadores atendidas con recursos del Fondo de Contingencia de Tabasco (FOCOTAB)
--	---

Dimensión a medir: Eficacia	Tipo de indicador: Estratégico
---------------------------------------	--

Método de cálculo: Porcentaje de familias afectadas por fenómenos perturbadores atendidas con recursos del FOCOTAB= (familias afectadas por fenómenos perturbadores atendidas con recursos del FOCOTAB/ total de familias afectadas por fenómenos perturbadores)*100 PFAFPARF=(FAFPARF/TFAFP)*100	Algoritmo:
--	-------------------

Desagregación geográfica: Estatal	Frecuencia de medición: Semestral
---	---

Unidad de medida:
Porcentaje

3. Determinación de metas

Línea base, valor y fecha (año y periodo)		Meta y periodicidad
Valor	Año	Valor
100 %	2017	1 = 50, 2 = 100

Parámetros de semaforización								Periodicidad
Periodo	Meta	Verde		Amarillo		Rojo		Semestral
		Desde	Hasta	Desde	Hasta	Por debajo	Por encima	
1	50.0000	37.5000	62.5000	32.5000	37.5000	32.5000	62.5000	Comportamiento del indicador hacia la meta: Alza
2	100.0000	75.0000	125.0000	65.0000	75.0000	65.0000	125.0000	

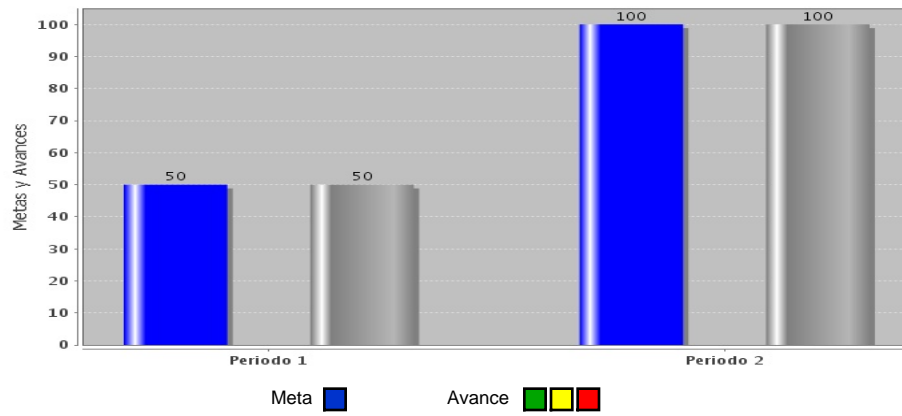
4. Características de las variables (metadatos)

5. Referencias Adicionales

Referencia nacional y/o

Serie estadística

Gráfica del comportamiento del



Comentarios técnicos

FORMATO DE LA FICHA TÉCNICA

DD	Fecha MM	AA
31	12	2018

1. Datos de identificación del programa

Programa presupuestario: N001 Desastres Naturales

Ente responsable del Programa Presupuestario: SG Secretaría de Gobierno

Unidad responsable del Indicador: 09 Dirección General de Administración

Clasificación del programa presupuestario: N001

Cobertura: Estatal

Objetivo:
(Componente) Insumos de emergencia para atender a las familias afectadas por fenómenos perturbadores ocurridos en el Estado de Tabasco entregados.

2. Datos de identificación del Indicador

Nombre del indicador: Porcentaje de eficiencia en la entrega de insumos de emergencia	Definición: Este indicador medirá la eficiencia en la entrega de los insumos a las familias afectadas
Dimensión a medir: Eficiencia	Tipo de indicador: Gestión
Método de cálculo: Porcentaje de eficiencia en la entrega de insumos de emergencia autorizados= (insumos de emergencia entregados a familias afectadas/ total de insumos autorizados para familias afectadas)*100	
Desagregación geográfica: Estatal	Frecuencia de medición: Semestral
Unidad de medida: Porcentaje	

3. Determinación de metas

Línea base, valor y fecha (año y periodo)		Meta y periodicidad						
Valor	Año	Valor						
100%	2017	1 = 50, 2 = 100						
Parámetros de semaforización		Periodicidad						
Periodo	Meta	Verde		Amarillo		Rojo		Semestral
		Desde	Hasta	Desde	Hasta	Por debajo	Por encima	
1	50.0000	37.5000	62.5000	32.5000	37.5000	32.5000	62.5000	Comportamiento del indicador hacia la meta: Alza
2	100.0000	75.0000	125.0000	65.0000	75.0000	65.0000	125.0000	

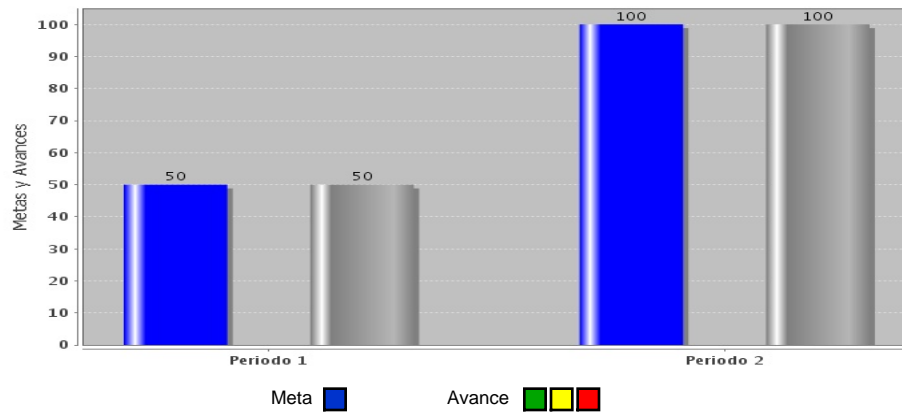
4. Características de las variables (metadatos)

5. Referencias Adicionales

Referencia nacional y/o

Serie estadística

Gráfica del comportamiento del



Comentarios técnicos

FORMATO DE LA FICHA TÉCNICA

DD	Fecha MM	AA
31	12	2018

1. Datos de identificación del programa

Programa presupuestario: N001 Desastres Naturales

Ente responsable del Programa Presupuestario: SG Secretaría de Gobierno

Unidad responsable del Indicador: 09 Dirección General de Administración

Clasificación del programa presupuestario: N001

Cobertura: Estatal

Objetivo:

(Actividad) Identificación de la población afectada en los municipios del Estado de Tabasco en situación de emergencia.

2. Datos de identificación del Indicador

Nombre del indicador: Porcentaje de población afectada en los municipios del Estado de Tabasco en situación de emergencia

Definición: Este indicador identificará la población afectada en los municipios que se encuentran en situación de emergencia

Dimensión a medir: Eficacia

Tipo de indicador: Gestión

Método de cálculo:

Algoritmo:

Porcentaje de población afectada en los municipios del Estado de Tabasco en situación de emergencia
= (Población afectada en los municipios del Estado de Tabasco en situación de emergencia de Tabasco / Población total de los municipios en situación de emergencia)*100

Desagregación geográfica: Estatal

Frecuencia de medición: Semestral

Unidad de medida: Porcentaje

3. Determinación de metas

Línea base, valor y fecha (año y periodo)		Meta y periodicidad
Valor	Año	Valor
100%	2017	1 = 50, 2 = 100

Parámetros de semaforización								Periodicidad
Periodo	Meta	Verde		Amarillo		Rojo		Semestral
		Desde	Hasta	Desde	Hasta	Por debajo	Por encima	
1	50.0000	37.5000	62.5000	32.5000	37.5000	32.5000	62.5000	Comportamiento del indicador hacia la meta: Alza
2	100.0000	75.0000	125.0000	65.0000	75.0000	65.0000	125.0000	

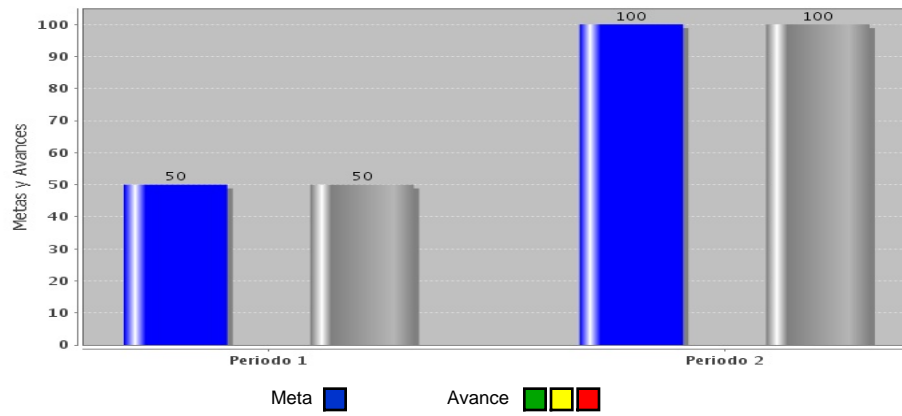
4. Características de las variables (metadatos)

5. Referencias Adicionales

Referencia nacional y/o

Serie estadística

Gráfica del comportamiento del



Comentarios técnicos

FORMATO DE LA FICHA TÉCNICA

DD	Fecha MM	AA
31	12	2018

1. Datos de identificación del programa

Programa presupuestario: N001 Desastres Naturales

Ente responsable del Programa Presupuestario: SG Secretaría de Gobierno

Unidad responsable del Indicador: 09 Dirección General de Administración

Clasificación del programa presupuestario: N001

Cobertura: Estatal

Objetivo:
(Actividad) Realización de procesos de adquisición de insumos de emergencia.

2. Datos de identificación del Indicador

Nombre del indicador: Porcentaje de eficiencia en los tiempos de adquisición de los insumos de emergencia	Definición: Este indicador medirá la eficiencia en los tiempos para adquirir los insumos para apoyo a la población afectada ante un desastre natural
---	--

Dimensión a medir: Eficiencia	Tipo de indicador: Gestión
---	--------------------------------------

Método de cálculo: Porcentaje de eficiencia en los tiempos de adquisición de los insumos de emergencia = (número de días transcurridos en las que se entregan los insumos de emergencia / número de horas disponibles para entregar los insumos de emergencia) * 100	Algoritmo:
--	-------------------

Desagregación geográfica: Estatal	Frecuencia de medición: Semestral
---	---

Unidad de medida:
Porcentaje

3. Determinación de metas

Línea base, valor y fecha (año y periodo)		Meta y periodicidad
Valor	Año	Valor
100 %	2017	1 = 50, 2 = 100

Parámetros de semaforización								Periodicidad
Periodo	Meta	Verde		Amarillo		Rojo		Semestral
		Desde	Hasta	Desde	Hasta	Por debajo	Por encima	
1	50.0000	40.0000	60.0000	37.5000	40.0000	37.5000	60.0000	Comportamiento del indicador hacia la meta: Alza
2	100.0000	80.0000	120.0000	75.0000	80.0000	75.0000	120.0000	

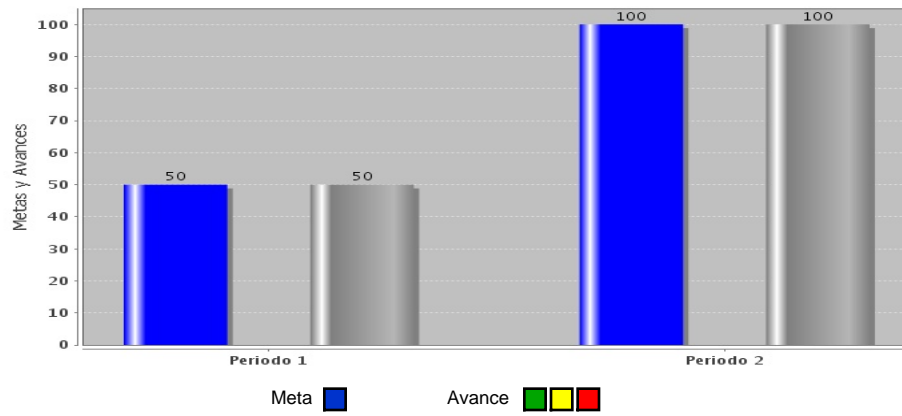
4. Características de las variables (metadatos)

5. Referencias Adicionales

Referencia nacional y/o

Serie estadística

Gráfica del comportamiento del



Comentarios técnicos

FORMATO DE LA FICHA TÉCNICA

DD	Fecha MM	AA
31	12	2018

1. Datos de identificación del programa

Programa presupuestario:	N001 Desastres Naturales
Ente responsable del Programa Presupuestario:	SG Secretaría de Gobierno
Unidad responsable del Indicador:	09 Dirección General de Administración
Clasificación del programa presupuestario:	N001
Cobertura:	Estatad
Objetivo:	(Actividad) Emisión de declaratoria de emergencia o desastre natural con base en la información oficial de la Comisión Nacional del Agua (CONAGUA) y de los municipios afectados.

2. Datos de identificación del Indicador

Nombre del indicador:	Definición:
Porcentaje de eficiencia en el tiempo de emisión de declaratoria de emergencia	Este indicador medirá el tiempo en que se emita la declaratoria de emergencia ante desastres naturales
Dimensión a medir:	Tipo de indicador:
Eficiencia	Gestión
Método de cálculo:	Algoritmo:
<p>Porcentaje de eficiencia en el tiempo de emisión de declaratoria de emergencia=(Tiempo transcurrido entre la identificación de la situación de emergencia por la autoridad competente y la declaratoria/tiempo disponible para atender a las familias afectadas por el fenómeno perturbador determinado por la autoridad competente)*100</p> <p>PETEDE=(TTISEACD/TDAFAFPDC)*100</p>	
Desagregación geográfica:	Frecuencia de medición:
Estatad	Semestrad
Unidad de medida:	
Porcentaje	

3. Determinación de metas

Línea base, valor y fecha (año y periodo)		Meta y periodicidad	
	Valor	Año	
	100%	2017	1 = 50, 2 = 100
Parámetros de semaforización		Periodicidad	
		Verde	Amarillo
		Rojo	
		Desde	Hasta
		Por debajo	Por encima
1	50.0000	37.5000	62.5000
2	100.0000	75.0000	125.0000
		Periodicidad	
		Semestrad	
		Comportamiento del indicador hacia la meta:	
		Alza	

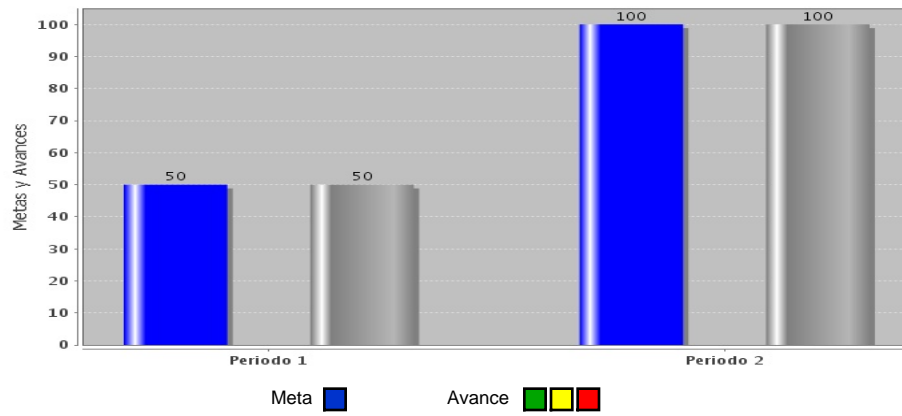
4. Características de las variables (metadatos)

5. Referencias Adicionales

Referencia nacional y/o

Serie estadística

Gráfica del comportamiento del



Comentarios técnicos

FORMATO DE LA FICHA TÉCNICA

DD	Fecha MM	AA
31	12	2018

1. Datos de identificación del programa

Programa presupuestario: N001 Desastres Naturales

Ente responsable del Programa Presupuestario: SG Secretaría de Gobierno

Unidad responsable del Indicador: 09 Dirección General de Administración

Clasificación del programa presupuestario: N001

Cobertura: Estatal

Objetivo:
(Actividad) Autorización de proyectos de adquisición de insumos de emergencia por el Comité Técnico del Fondo de Contingencia de Tabasco (FOCOTAB).

2. Datos de identificación del indicador

Nombre del indicador: Porcentaje de proyectos autorizados por el Comité Técnico del Fondo de Contingencia de Tabasco (FOCOTAB)	Definición: Este indicador medirá los proyectos autorizados por el Comité Técnico del Fondo de Contingencia de Tabasco (FOCOTAB) para apoyo de la población afectada
Dimensión a medir: Eficiencia	Tipo de indicador: Gestión
Método de cálculo: Porcentaje de proyectos autorizados por el Comité Técnico del Fondo de Contingencia de Tabasco= (Número de proyectos autorizados/número de proyectos presentados)*100 PPACTF=(NPA/ NPP)*100	
Desagregación geográfica: Estatal	Frecuencia de medición: Semestral
Unidad de medida: Porcentaje	

3. Determinación de metas

Línea base, valor y fecha (año y periodo)		Meta y periodicidad		
Valor	Año	Valor		
100%	2017	1 = 50, 2 = 100		
Parámetros de semaforización		Periodicidad		
Periodo	Meta	Verde		Semestral
		Desde	Hasta	
1	50.0000	37.5000	62.5000	
2	100.0000	75.0000	125.0000	
		Amarillo		
		Desde	Hasta	
		32.5000	37.5000	
		Rojo		
		Por debajo	Por encima	
		32.5000	62.5000	
		65.0000	125.0000	
		Comportamiento del indicador hacia la meta:		Alza

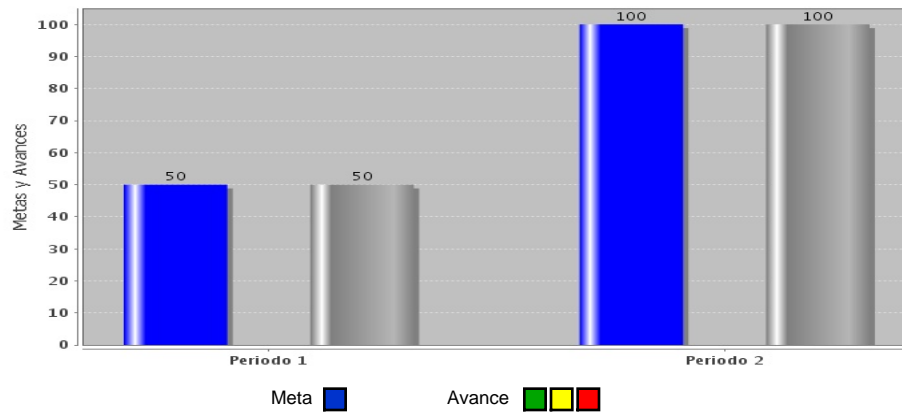
4. Características de las variables (metadatos)

5. Referencias Adicionales

Referencia nacional y/o

Serie estadística

Gráfica del comportamiento del



Comentarios técnicos