

FORMATO DE LA FICHA TÉCNICA

DD	Fecha MM	AA
31	12	2018

1. Datos de identificación del programa

Programa presupuestario:	K032 Infraestructura para el Desarrollo Social
Ente responsable del Programa Presupuestario:	SD Secretaría de Desarrollo Social
Unidad responsable del Indicador:	05 Dirección General de Normatividad y Operación de Programas Sociales
Clasificación del programa presupuestario:	K032
Cobertura:	Localidades marginadas y con rezago social. Zonas de Atención Prioritaria.
Objetivo:	(Fin) Mejorar las condiciones de vida de los grupos vulnerables a través de apoyos diferenciados en un marco de respeto a los derechos humanos mediante la atención de las necesidades de infraestructura social.

2. Datos de identificación del indicador

Nombre del indicador:	Definición:
Porcentaje de población beneficiada con obras de infraestructura Social	Este indicador expresa la proporción de la población beneficiada con obras de infraestructura en relación a la población en pobreza.
Dimensión a medir:	Tipo de indicador:
Eficacia	Estratégico
Método de cálculo:	Algoritmo:
Es el resultado de la división de la población beneficiada con obras de infraestructura entre el total de la población en pobreza por cien.	
Desagregación geográfica:	Frecuencia de medición:
Estatal	Bienal
Unidad de medida:	
Porcentaje	

3. Determinación de metas

Línea base, valor y fecha (año y periodo)		Meta y periodicidad						
Valor	Año	Valor						
11%	2016	1 = 50, 2 = 50						
Parámetros de semaforización		Periodicidad						
Periodo	Meta	Verde		Amarillo	Rojo	Periodicidad		
		Desde	Hasta				Desde	Hasta
1	50.0000	49.9500	50.5000	49.8750	49.9500	49.8750	50.5000	Bienal
2	50.0000	49.9500	50.5000	49.8750	49.9500	49.8750	50.5000	
Comportamiento del indicador hacia la meta:								
Alza								

4. Características de las variables (metadatos)

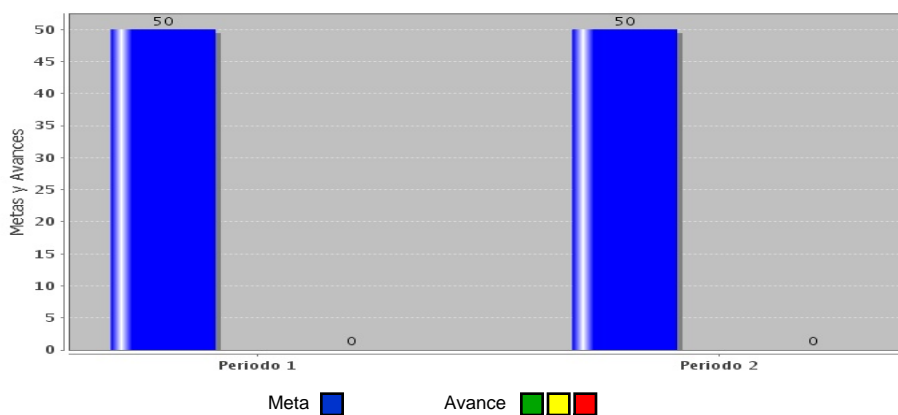
Variable	
Nombre:	Descripción de la variable:
Población beneficiada con obras de infraestructura.	Es la población que resulta beneficiada por la realización de obras de infraestructura social.
Fuentes (medios de verificación):	Unidad de medida:
Desagregación geográfica:	Frecuencia:
Estatal	Anual
Método de recopilación de	Fecha de disponibilidad de la información:

Variable	
Nombre:	Descripción de la variable:
Población total.	Es la población total del estado.
Fuentes (medios de verificación):	Unidad de medida:
Desagregación geográfica:	Frecuencia:
Estatal	Bienal
Método de recopilación de	Fecha de disponibilidad de la información:

5. Referencias Adicionales

Referencia nacional y/o	Serie estadística

Gráfica del comportamiento del



Comentarios técnicos

--

FORMATO DE LA FICHA TÉCNICA

DD	Fecha MM	AA
31	12	2018

1. Datos de identificación del programa

Programa presupuestario: K032 Infraestructura para el Desarrollo Social

Ente responsable del Programa Presupuestario: SD Secretaría de Desarrollo Social

Unidad responsable del Indicador: 05 Dirección General de Normatividad y Operación de Programas Sociales

Clasificación del programa presupuestario: K032

Cobertura: Localidades marginadas y con rezago social. Zonas de Atención Prioritaria.

Objetivo:
(Propósito) La población del estado se beneficia con obras de infraestructura social, y reduce su proclividad a la marginación.

2. Datos de identificación del Indicador

Nombre del indicador: Localidades marginadas beneficiadas por el programa

Definición: Es la proporción de localidades de alta y muy alta marginación beneficiadas por obras del programa.

Dimensión a medir: Eficacia

Tipo de indicador: Estratégico

Método de cálculo: Es el cociente de la división de las localidades de alta y muy alta marginación beneficiadas por el programa entre el total de localidades beneficiadas por el programa por cien.

Algoritmo:

Desagregación geográfica: Municipal

Frecuencia de medición: Anual

Unidad de medida: Porcentaje

3. Determinación de metas

Línea base, valor y fecha (año y periodo)		Meta y periodicidad		
Valor	Año	Valor		
20%	2014	1 = 100		
Parámetros de semaforización		Periodicidad		
Periodo	Meta	Verde		Anual
		Desde	Hasta	
1	100.0000	Amarillo		Comportamiento del indicador hacia la meta:
		Desde	Hasta	
		Rojo		
		Por debajo	Por encima	Alza
		99.7500	99.9000	
		99.7500	135.0000	

4. Características de las variables (metadatos)

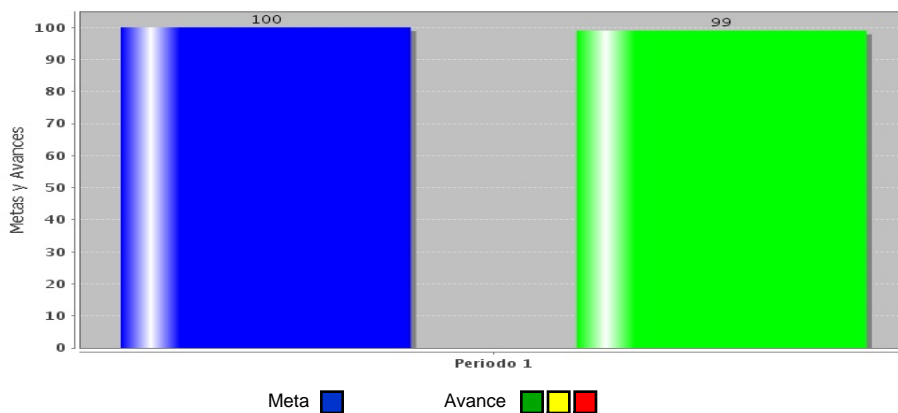
Variable	
Nombre:	Descripción de la variable:
Localidades de Alta y Muy Alta Marginación beneficiadas.	Son las localidades de alta y muy alta marginación en las que se realizan obras de infraestructura social.
Fuentes (medios de verificación):	Unidad de medida:
Desagregación geográfica:	Frecuencia:
Municipal	Anual
Método de recopilación de	Fecha de disponibilidad de la información:

Variable	
Nombre:	Descripción de la variable:
Localidades atendidas.	Es el total de las localidades atendidas por el programa de Infraestructura.
Fuentes (medios de verificación):	Unidad de medida:
Desagregación geográfica:	Frecuencia:
Municipal	Anual
Método de recopilación de	Fecha de disponibilidad de la información:

5. Referencias Adicionales

Referencia nacional y/o	Serie estadística

Gráfica del comportamiento del



Comentarios técnicos

--

FORMATO DE LA FICHA TÉCNICA

DD	Fecha MM	AA
31	12	2018

1. Datos de identificación del programa

Programa presupuestario: K032 Infraestructura para el Desarrollo Social

Ente responsable del Programa Presupuestario: SD Secretaría de Desarrollo Social

Unidad responsable del Indicador: 05 Dirección General de Normatividad y Operación de Programas Sociales

Clasificación del programa presupuestario: K032

Cobertura: Localidades marginadas y con rezago social. Zonas de Atención Prioritaria.

Objetivo:
(Componente) Obras de infraestructura social realizadas.

2. Datos de identificación del indicador

Nombre del indicador: Porcentaje de obras de infraestructura social realizada	Definición: Es el porcentaje de obras de infraestructura social realizadas en relación con las programadas para realizar.
---	---

Dimensión a medir: Eficacia	Tipo de indicador: Gestión
---------------------------------------	--------------------------------------

Método de cálculo: Cociente de la división del número de obras con porcentaje de avance entre el número de obras programadas para realización por cien.	Algoritmo:
---	-------------------

Desagregación geográfica: Estatal	Frecuencia de medición: Semestral
---	---

Unidad de medida:
Porcentaje

3. Determinación de metas

Línea base, valor y fecha (año y periodo)		Meta y periodicidad
Valor	Año	Valor
35%	2016	1 = 20, 2 = 80

Parámetros de semaforización								Periodicidad
Periodo	Meta	Verde		Amarillo		Rojo		Semestral
		Desde	Hasta	Desde	Hasta	Por debajo	Por encima	
1	20.0000	19.9800	27.0000	19.9500	19.9800	19.9500	27.0000	Comportamiento del indicador hacia la meta: Alza
2	80.0000	79.9200	108.0000	79.8000	79.9200	79.8000	108.0000	

4. Características de las variables (metadatos)

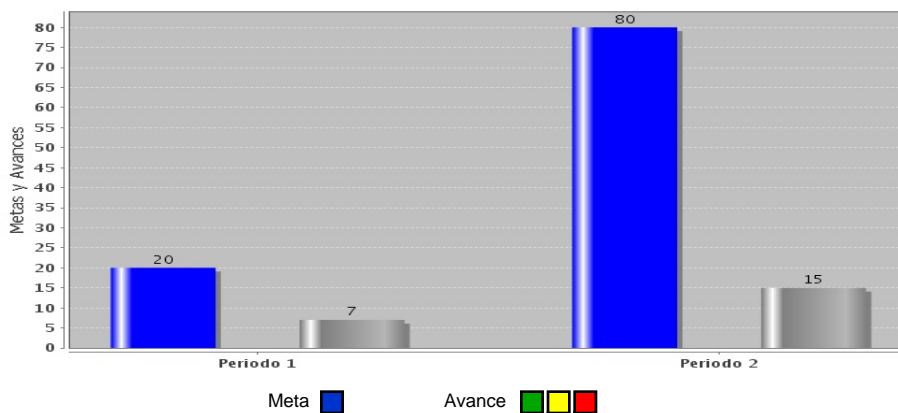
Variable	
Nombre:	Descripción de la variable:
Obras de servicios básicos Programadas	Son las obras de infraestructura social de servicios básicos aprobadas y programadas para su realización.
Fuentes (medios de verificación):	Unidad de medida:
Desagregación geográfica:	Frecuencia:
Estatal	Anual
Método de recopilación de	Fecha de disponibilidad de la información:

Variable	
Nombre:	Descripción de la variable:
Obras de infraestructura de servicios básicos entregadas.	Son las obras de infraestructura de servicios básicos (agua y saneamiento, alcantarillado y electricidad)
Fuentes (medios de verificación):	Unidad de medida:
Desagregación geográfica:	Frecuencia:
Estatal	Anual
Método de recopilación de	Fecha de disponibilidad de la información:

5. Referencias Adicionales

Referencia nacional y/o	Serie estadística

Gráfica del comportamiento del



Comentarios técnicos

--

FORMATO DE LA FICHA TÉCNICA

DD	Fecha MM	AA
31	12	2018

1. Datos de identificación del programa

Programa presupuestario: K032 Infraestructura para el Desarrollo Social

Ente responsable del Programa Presupuestario: SD Secretaría de Desarrollo Social

Unidad responsable del Indicador: 05 Dirección General de Normatividad y Operación de Programas Sociales

Clasificación del programa presupuestario: K032

Cobertura: Localidades marginadas y con rezago social. Zonas de Atención Prioritaria.

Objetivo:
(Actividad) Firma de Acuerdos.

2. Datos de identificación del Indicador

Nombre del indicador: Porcentaje de acuerdos de coordinación firmados	Definición: Es la proporción del porcentaje de obras de infraestructura social realizadas en relación con el total de obras por construir
Dimensión a medir: Eficacia	Tipo de indicador: Gestión
Método de cálculo: Resultado de la división del total de obras con avance físico y financiero entre el total de obras programadas por su realizar por Cien.	Algoritmo:
Desagregación geográfica: Estatal	Frecuencia de medición: Semestral
Unidad de medida: Porcentaje	

3. Determinación de metas

Línea base, valor y fecha (año y periodo)		Meta y periodicidad		
Valor	Año	Valor		
35%	2014	1 = 85, 2 = 15		
Parámetros de semaforización		Periodicidad		
Periodo	Meta	Verde		Semestral
		Desde	Hasta	
1	85.0000	84.9150	114.7500	
2	15.0000	14.9850	20.2500	
		Amarillo		
		Desde	Hasta	
		84.7875	84.9150	
		Rojo		
		Por debajo	Por encima	
		84.7875	114.7500	
		14.9625	20.2500	
				Comportamiento del indicador hacia la meta: Alza

4. Características de las variables (metadatos)

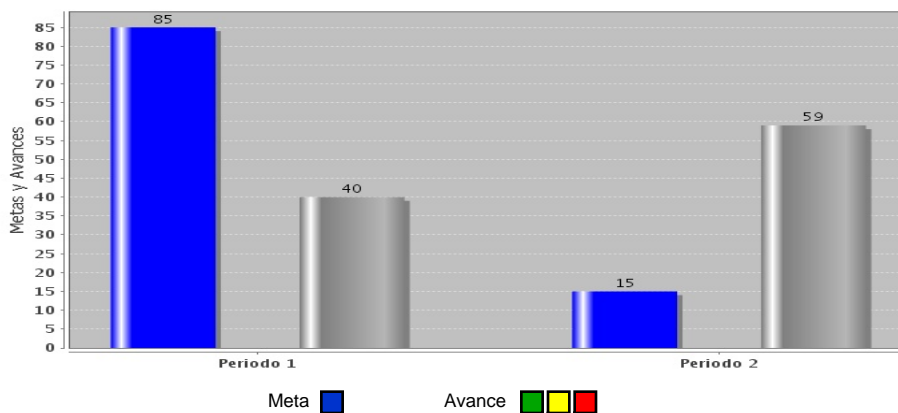
Variable	
Nombre:	Descripción de la variable:
Obras contratadas.	Son las obras que cuentan con un contrato para su realización.
Fuentes (medios de verificación):	Unidad de medida:
Desagregación geográfica:	Frecuencia:
Estatal	Cuatrimestral
Método de recopilación de	Fecha de disponibilidad de la información:

Variable	
Nombre:	Descripción de la variable:
Obras Validadas.	Proyectos de Infraestructura con validación final para su realización.
Fuentes (medios de verificación):	Unidad de medida:
Desagregación geográfica:	Frecuencia:
Estatal	Cuatrimestral
Método de recopilación de	Fecha de disponibilidad de la información:

5. Referencias Adicionales

Referencia nacional y/o	Serie estadística

Gráfica del comportamiento del



Comentarios técnicos

--

FORMATO DE LA FICHA TÉCNICA

DD	Fecha MM	AA
31	12	2018

1. Datos de identificación del programa

Programa presupuestario: K032 Infraestructura para el Desarrollo Social

Ente responsable del Programa Presupuestario: SD Secretaría de Desarrollo Social

Unidad responsable del Indicador: 05 Dirección General de Normatividad y Operación de Programas Sociales

Clasificación del programa presupuestario: K032

Cobertura: Localidades marginadas y con rezago social. Zonas de Atención Prioritaria.

Objetivo:
(Actividad) Supervisión de obras.

2. Datos de identificación del Indicador

Nombre del indicador: Obras de servicios básicos con supervisión y seguimiento	Definición: Es la proporción de obras con supervisión y seguimiento en relación con el total de obras contratadas en realización.
Dimensión a medir: Eficacia	Tipo de indicador: Gestión
Método de cálculo: Resultado de la división de las obras de servicios básicos supervisadas entre las contratadas en realización por Cien.	
Algoritmo:	
Desagregación geográfica: Estatal	Frecuencia de medición: Semestral
Unidad de medida: Porcentaje	

3. Determinación de metas

Línea base, valor y fecha (año y periodo)		Meta y periodicidad					
Valor	Año	Valor					
40%	2014	1 = 85, 2 = 15					
Parámetros de semaforización							
Periodo	Meta	Verde		Amarillo		Rojo	
		Desde	Hasta	Desde	Hasta	Por debajo	Por encima
1	85.0000	84.9150	114.7500	84.7875	84.9150	84.7875	114.7500
2	15.0000	14.9850	20.2500	14.9625	14.9850	14.9625	20.2500
				Periodicidad			
				Semestral			
				Comportamiento del indicador hacia la meta:			
				Alza			

4. Características de las variables (metadatos)

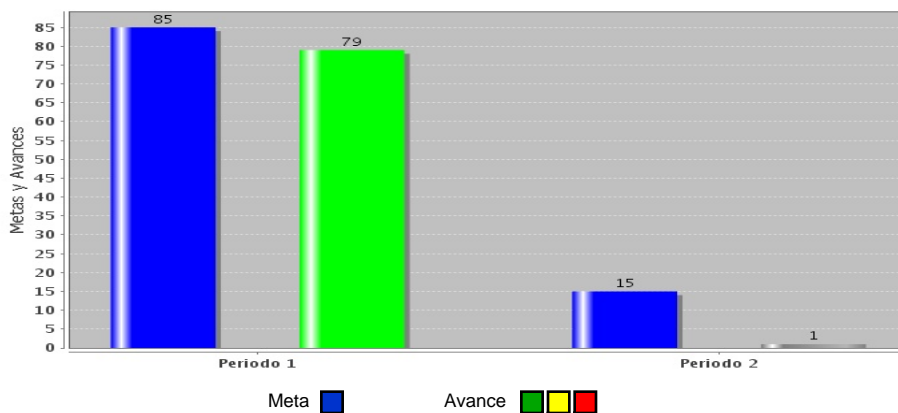
Variable	
Nombre:	Descripción de la variable:
Obras con seguimiento y supervisión.	Son las obras contratadas en realización que cuentan con acciones de seguimiento y supervisión.
Fuentes (medios de verificación):	Unidad de medida:
Desagregación geográfica:	Frecuencia:
Estatal	Trimestral
Método de recopilación de	Fecha de disponibilidad de la información:

Variable	
Nombre:	Descripción de la variable:
Obras contratadas en realización.	Son las obras que cuentan con un contrato para su realización y están en proceso.
Fuentes (medios de verificación):	Unidad de medida:
Desagregación geográfica:	Frecuencia:
Estatal	Trimestral
Método de recopilación de	Fecha de disponibilidad de la información:

5. Referencias Adicionales

Referencia nacional y/o	Serie estadística

Gráfica del comportamiento del



Comentarios técnicos

--