

## FORMATO DE LA FICHA TÉCNICA

DD	Fecha MM	AA
31	12	2018

### 1. Datos de identificación del programa

<b>Programa presupuestario:</b>	K028 Infraestructura para la Seguridad Pública
<b>Ente responsable del Programa Presupuestario:</b>	SP Secretaría de Seguridad Pública
<b>Unidad responsable del Indicador:</b>	26 Policía Estatal de Caminos
<b>Clasificación del programa presupuestario:</b>	K028
<b>Cobertura:</b>	ESTATAL
<b>Objetivo:</b>	(Fin) Contribuir a la disminución de la comisión de delitos para garantizar el orden y la paz pública, así como para salvaguardar la integridad física y patrimonial de las personas a través de la inversión en obra pública, mantenimiento y adquisición de activos fijos que mejoren la infraestructura para la seguridad pública.

### 2. Datos de identificación del Indicador

<b>Nombre del indicador:</b>	<b>Definición:</b>
Tasa de cobertura de programas de obra pública, mantenimiento y adquisición de activos fijos	Es la relación del número de programas de construcción, mantenimiento, mejora y adquisición de activo fijo implementados entre el número total de programas proyectados.
<b>Dimensión a medir:</b>	<b>Tipo de indicador:</b>
Eficacia	Estratégico
<b>Método de cálculo:</b>	<b>Algoritmo:</b>
(Número de programas de construcción, mantenimiento, mejora y adquisición de activo fijo implementados / Número total de programas proyectados) X 100	
<b>Desagregación geográfica:</b>	<b>Frecuencia de medición:</b>
Estatal	Anual
<b>Unidad de medida:</b>	
Tasa	

### 3. Determinación de metas

Línea base, valor y fecha (año y periodo)		Meta y periodicidad		
Valor	Año	Valor		
20 %	2016	1 = 4		
Parámetros de semaforización		Periodicidad		
Periodo	Meta	Verde		Anual
		Desde	Hasta	
1	4.0000	3.9600	4.0400	
		Amarillo		
		Desde	Hasta	
		3.9200	3.9600	
		Rojo		
		Por debajo	Por encima	
		3.9200	4.0400	
				<b>Comportamiento del indicador hacia la meta:</b>
				Alza

#### 4. Características de las variables (metadatos)

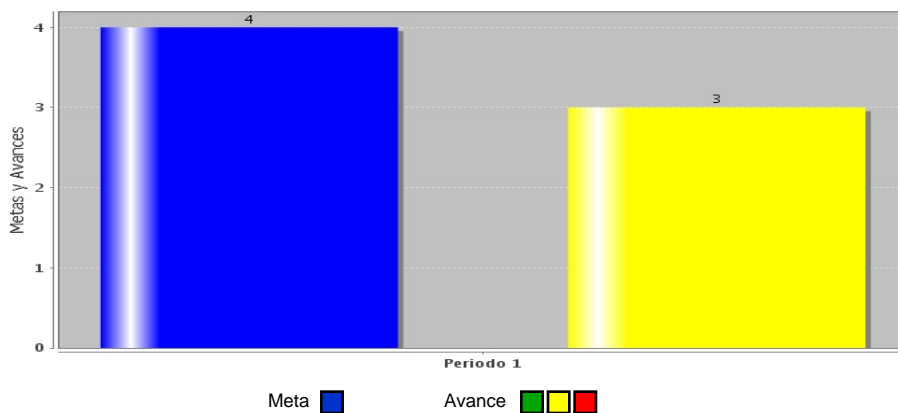
<b>Variable</b>	
<b>Nombre:</b>	<b>Descripción de la variable:</b>
INCIDENCIA DELICTIVA EN EL PERIODO BASE	INCIDENCIA DELICTIVA EN EL AÑO 2013
<b>Fuentes (medios de verificación):</b>	<b>Unidad de medida:</b>
DIRECCIÓN GENERAL DE LA POLICIA ESTATAL	INCIDENCIA DELICTIVA
<b>Desagregación geográfica:</b>	<b>Frecuencia:</b>
Estatad	Anual
<b>Método de recopilación de</b>	<b>Fecha de disponibilidad de la información:</b>
INFORME POLICIAL HOMOLOGADO IPH	ANUAL

<b>Variable</b>	
<b>Nombre:</b>	<b>Descripción de la variable:</b>
INCIDENCIA DELICTIVA EN EL PERIODO "T"	DELITOS COMETIDOS EN EL ESTADO DEL FUERO COMUN
<b>Fuentes (medios de verificación):</b>	<b>Unidad de medida:</b>
ANUARIO ESTADÍSTICO INEGI	INCIDENCIA DELICTIVA
<b>Desagregación geográfica:</b>	<b>Frecuencia:</b>
Estatad	Anual
<b>Método de recopilación de</b>	<b>Fecha de disponibilidad de la información:</b>
ENCUESTA	30 DÍAS POSTERIORES A LA PUBLICACIÓN DEL ANUARIO ESTADISTICO DEL INEGI

#### 5. Referencias Adicionales

Referencia nacional y/o	Serie estadística

#### Gráfica del comportamiento del



#### Comentarios técnicos

--

## FORMATO DE LA FICHA TÉCNICA

DD	Fecha MM	AA
31	12	2018

### 1. Datos de identificación del programa

<b>Programa presupuestario:</b>	K028 Infraestructura para la Seguridad Pública
<b>Ente responsable del Programa Presupuestario:</b>	SP Secretaría de Seguridad Pública
<b>Unidad responsable del Indicador:</b>	26 Policía Estatal de Caminos
<b>Clasificación del programa presupuestario:</b>	K028
<b>Cobertura:</b>	ESTATAL
<b>Objetivo:</b>	(Propósito) Los habitantes del Estado de Tabasco cuenten con las condiciones adecuadas de infraestructura para la seguridad pública y de reinserción social que coadyuvan en su desarrollo económico y social armónico.

### 2. Datos de identificación del Indicador

<b>Nombre del indicador:</b>	<b>Definición:</b>
Proporción territorial que cubren las radiocomunicaciones estatales de la Secretaría de Seguridad Pública (SSP)	Es la cobertura territorial de radiocomunicaciones en el Estado de Tabasco que se encuentra operativa.
<b>Dimensión a medir:</b>	<b>Tipo de indicador:</b>
Eficacia	Estratégico
<b>Método de cálculo:</b>	<b>Algoritmo:</b>
( Cobertura operativa de radiocomunicaciones en el Estado en Km2 / Superficie territorial del Estado en Km2) X 100	
<b>Desagregación geográfica:</b>	<b>Frecuencia de medición:</b>
Estatal	Anual
<b>Unidad de medida:</b>	
Porcentaje	

### 3. Determinación de metas

Línea base, valor y fecha (año y periodo)		Meta y periodicidad						
Valor	Año	Valor						
83.9%	2016	1 = 90						
Parámetros de semaforización		Periodicidad						
Periodo	Meta	Verde		Amarillo	Rojo		Anual	
		Desde	Hasta		Desde	Hasta	Por debajo	Por encima
1	90.0000	89.9100	90.9000	89.7750	89.9100	89.7750	90.9000	
							<b>Comportamiento del indicador hacia la meta:</b>	
							Alza	

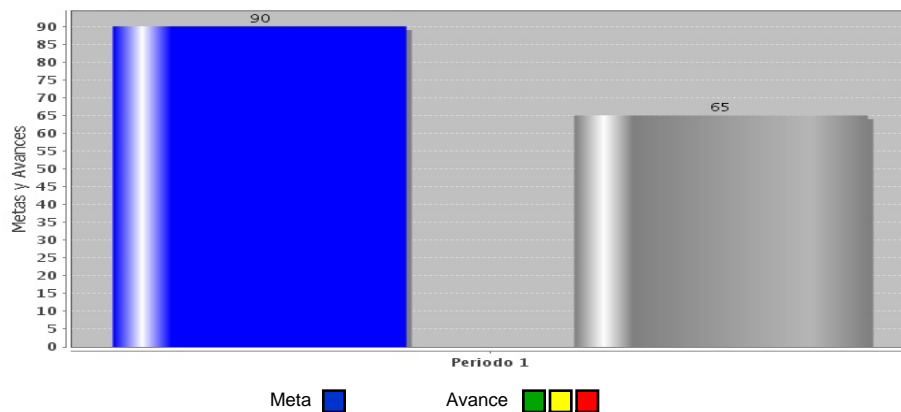
#### 4. Características de las variables (metadatos)

<b>Variable</b>	
<b>Nombre:</b>	<b>Descripción de la variable:</b>
Cobertura operativa de radiocomunicaciones en el Estado	Porcentaje de territorio estatal con cobertura de radiocomunicaciones.
<b>Fuentes (medios de verificación):</b>	<b>Unidad de medida:</b>
Registros Administrativos del Centro de Mando y Comunicaciones	porcentaje de cobertura de radiocomunicaciones
<b>Desagregación geográfica:</b>	<b>Frecuencia:</b>
Estatad	Anual
<b>Método de recopilación de</b>	<b>Fecha de disponibilidad de la información:</b>
Registros Administrativos del Centro de Mando y Comunicaciones	Anual (31 de enero del año que transcurra).

#### 5. Referencias Adicionales

Referencia nacional y/o	Serie estadística

#### Gráfica del comportamiento del



#### Comentarios técnicos

--

## FORMATO DE LA FICHA TÉCNICA

DD	Fecha MM	AA
31	12	2018

### 1. Datos de identificación del programa

**Programa presupuestario:** K028 Infraestructura para la Seguridad Pública

**Ente responsable del Programa Presupuestario:** SP Secretaría de Seguridad Pública

**Unidad responsable del Indicador:** 26 Policía Estatal de Caminos

**Clasificación del programa presupuestario:** K028

**Cobertura:** ESTATAL

**Objetivo:**  
(Componente) Programas de mantenimiento, renovación y mejora de la infraestructura y equipamiento para la seguridad pública y reinserción social efectuados.

### 2. Datos de identificación del Indicador

<b>Nombre del indicador:</b> Porcentaje de instalaciones de seguridad pública atendidas	<b>Definición:</b> Es el porcentaje de atención a las instalaciones de seguridad pública.
<b>Dimensión a medir:</b> Eficacia	<b>Tipo de indicador:</b> Gestión
<b>Método de cálculo:</b>  (Número de instalaciones que recibieron mantenimiento y/o mejora / Número de instalaciones a cargo de la SSP) X 100	<b>Algoritmo:</b>
<b>Desagregación geográfica:</b> Estatal	<b>Frecuencia de medición:</b> Trimestral
<b>Unidad de medida:</b> Porcentaje	

### 3. Determinación de metas

Línea base, valor y fecha (año y periodo)		Meta y periodicidad						
Valor	Año	Valor						
50%	2016	1 = 20, 2 = 50, 3 = 80, 4 = 100						
Parámetros de semaforización		Periodicidad						
Periodo	Meta	Verde		Amarillo		Rojo		Trimestral
		Desde	Hasta	Desde	Hasta	Por debajo	Por encima	
1	20.0000	19.9800	26.0000	19.9000	19.9800	19.9000	26.0000	<b>Comportamiento del indicador hacia la meta:</b>  Alza
2	50.0000	49.9500	65.0000	49.7500	49.9500	49.7500	65.0000	
3	80.0000	79.9200	104.0000	79.6000	79.9200	79.6000	104.0000	
4	100.0000	99.9000	130.0000	99.5000	99.9000	99.5000	130.0000	

#### 4. Características de las variables (metadatos)

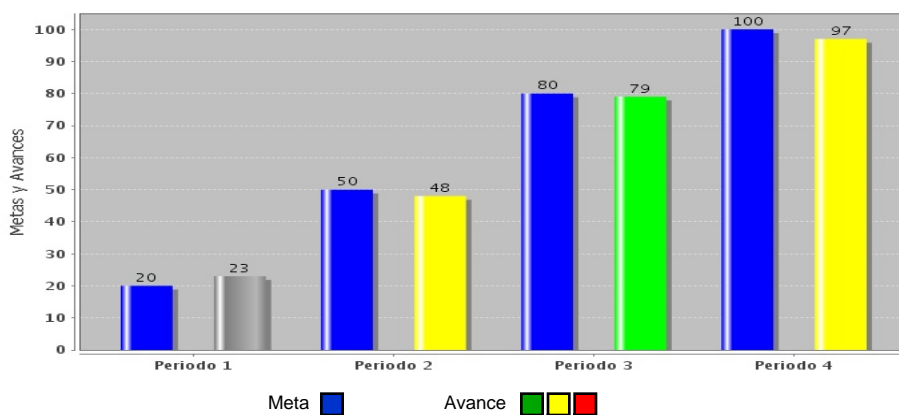
<b>Variable</b>	
<b>Nombre:</b>	<b>Descripción de la variable:</b>
NUMERO DE INSTALACIONES QUE RECIBIERON MANTENIMIENTO Y/O MEJORADAS EN EL AÑO (X)	ES EL NUMERO DE ACCIONES DE MANTENIMIENTO Y MEJORAS REALIZADAS EN EL EJERCICIO
<b>Fuentes (medios de verificación):</b>	<b>Unidad de medida:</b>
Registros Administrativos de la Dirección General de Administración	Número de obras realizadas
<b>Desagregación geográfica:</b>	<b>Frecuencia:</b>
Estatal	Trimestral
<b>Método de recopilación de</b>	<b>Fecha de disponibilidad de la información:</b>
Registros Administrativos de la Dirección General de Administración de la SSP.	TRIMESTRAL (5 días posteriores a la autoevaluación)

<b>Variable</b>	
<b>Nombre:</b>	<b>Descripción de la variable:</b>
NÚMERO DE INSTALACIONES A CARGO DE LA SSP	INSTALACIONES A CARGO DE LA SECRETARIA DE SEGURIDAD PÚBLICA, RECLUSORIOS, OFICINAS, CUARTELES, ETC.
<b>Fuentes (medios de verificación):</b>	<b>Unidad de medida:</b>
Registros Administrativos de la Dirección General de Administración	Instalaciones a cargo de la SSP
<b>Desagregación geográfica:</b>	<b>Frecuencia:</b>
Estatal	Trimestral
<b>Método de recopilación de</b>	<b>Fecha de disponibilidad de la información:</b>
Registros Administrativos de la Dirección General de Administración de la SSP.	TRIMESTRAL (5 días posteriores a la autoevaluación)

#### 5. Referencias Adicionales

<b>Referencia nacional y/o</b>	<b>Serie estadística</b>

#### Gráfica del comportamiento del



#### Comentarios técnicos

--

## FORMATO DE LA FICHA TÉCNICA

DD	Fecha MM	AA
31	12	2018

### 1. Datos de identificación del programa

**Programa presupuestario:** K028 Infraestructura para la Seguridad Pública

**Ente responsable del Programa Presupuestario:** SP Secretaría de Seguridad Pública

**Unidad responsable del Indicador:** 26 Policía Estatal de Caminos

**Clasificación del programa presupuestario:** K028

**Cobertura:** ESTATAL

**Objetivo:**  
(Actividad) A1.1 Ejecución del programa integral de mantenimiento, renovación y mejora de infraestructura y su equipamiento.

### 2. Datos de identificación del indicador

**Nombre del indicador:** Porcentaje de avance físico del programa de mantenimiento, renovación, mejora de infraestructura y su equipamiento  
**Definición:** Mide el porcentaje de avance en el ejercicio presupuestal real en relación con el programado.

**Dimensión a medir:** Eficacia  
**Tipo de indicador:** Gestión

**Método de cálculo:** (Avance físico real trimestral / Avance físico programado trimestral ) x 100  
**Algoritmo:**

**Desagregación geográfica:** Estatal  
**Frecuencia de medición:** Trimestral

**Unidad de medida:** Porcentaje

### 3. Determinación de metas

Línea base, valor y fecha (año y periodo)		Meta y periodicidad
Valor	Año	Valor
100%	2016	1 = 20, 2 = 50, 3 = 80, 4 = 100

Parámetros de semaforización								Periodicidad
Periodo	Meta	Verde		Amarillo		Rojo		Trimestral
		Desde	Hasta	Desde	Hasta	Por debajo	Por encima	
1	20.0000	19.9800	26.0000	19.8000	19.9800	19.8000	26.0000	<b>Comportamiento del indicador hacia la meta:</b>  Alza
2	50.0000	49.9500	65.0000	49.5000	49.9500	49.5000	65.0000	
3	80.0000	79.9200	104.0000	79.2000	79.9200	79.2000	104.0000	
4	100.0000	99.9000	130.0000	99.0000	99.9000	99.0000	130.0000	

#### 4. Características de las variables (metadatos)

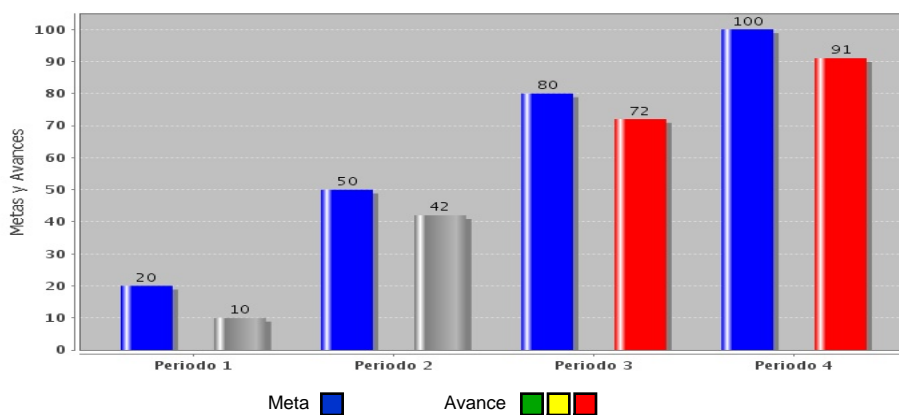
<b>Variable</b>	
<b>Nombre:</b>	<b>Descripción de la variable:</b>
AVANCE FISICO REAL TRIMESTRAL	Es el grado de avance en el cumplimiento de metas de un programa
<b>Fuentes (medios de verificación):</b>	<b>Unidad de medida:</b>
Registros Administrativos de la Dirección General de Administración	porcentaje de avance físico real
<b>Desagregación geográfica:</b>	<b>Frecuencia:</b>
Estatal	Trimestral
<b>Método de recopilación de</b>	<b>Fecha de disponibilidad de la información:</b>
Registros Administrativos de la Dirección General de Administración de la SSP.	TRIMESTRAL (5 días posteriores a la autoevaluación)

<b>Variable</b>	
<b>Nombre:</b>	<b>Descripción de la variable:</b>
AVANCE FISICO PROGRAMADO TRIMESTRAL	Es el avance estimado y cumplimiento de metas de un programa en un tiempo determinado
<b>Fuentes (medios de verificación):</b>	<b>Unidad de medida:</b>
Registros Administrativos de la Dirección General de Administración	avance fisico programado trimestral
<b>Desagregación geográfica:</b>	<b>Frecuencia:</b>
Estatal	Trimestral
<b>Método de recopilación de</b>	<b>Fecha de disponibilidad de la información:</b>
Registros Administrativos de la Dirección General de Administración de la SSP.	Los primeros días de enero del ejercicio en curso.

#### 5. Referencias Adicionales

<b>Referencia nacional y/o</b>	<b>Serie estadística</b>

#### Gráfica del comportamiento del



#### Comentarios técnicos

--