



Dirección General de Administración
Dirección de Recursos Materiales y Servicios
Área de Avalúos de Bienes Inmuebles



MUNICIPIO	TERRENOS	EDIFICIOS Y LOCALES	TOTAL
BALANCAN	438,353,500.00	47,917,936.04	486,271,436.04
CARDENAS	340,981,250.00	157,581,440.00	498,562,690.00
CENTLA	150,143,452.50	79,391,376.00	229,534,828.50
CENTRO	780,036,128.00	392,809,735.00	1,172,845,863.00
COMALCALCO	194,927,152.50	81,457,761.60	276,384,914.10
CUNDUACAN	180,994,975.00	50,571,220.80	231,566,195.80
EMILIANO ZAPATA	34,332,427.50	13,633,585.20	47,966,012.70
HUIMANGUILLO	436,683,250.00	131,467,080.00	568,150,330.00
JALAPA	51,192,432.50	19,152,834.44	70,345,266.94
JALPA DE MENDEZ	374,680,310.00	295,219,203.20	669,899,513.20
JONUTA	91,850,625.00	18,248,344.00	110,098,969.00
MACUSPANA	272,211,000.00	99,942,320.00	372,153,320.00
NACAJUCA	107,380,557.50	60,194,903.20	167,575,460.70
PARAISO	191,687,447.50	98,693,848.80	290,381,296.30
TACOTALPA	94,532,110.00	28,447,908.80	122,980,018.80
TEAPA	60,177,792.50	19,934,778.00	80,112,570.50
TENOSIQUE	170,948,765.00	48,655,142.40	219,603,907.40
TOTAL	\$ 3,971,113,175.50	\$ 1,643,319,417.48	\$ 5,614,432,592.98

DEPENDENCIA: SECRETARÍA DE EDUCACIÓN

FECHA: 24 DE NOVIEMBRE DE 2014

N°	DENOMINACIÓN DEL INMUEBLE	UBICACIÓN				NUMERO DE ESCRITURA	NUMERO DE CUENTA CATASTRAL	SUPERFICIE		VALORES			VALOR CONTABLE	OBSERVACIONES
		CALLE Y NÚMERO	COLONIA / FRACC.	LOCALIDAD	MUNICIPIO			TERRENO M2	CONSTRUCCION M2	TERRENO	CONSTRUCCIÓN	TOTAL		
1	15 DE SEPTIEMBRE	S/N	S/N	AMPLIACION DE LA COLONIA GREGORIO MENDEZ	BALANCAN	S/N	S/N	6003.00	769.12	\$ 1,500,750.00	\$ 523,001.60	\$ 2,023,751.60		
2	16 DE SEPTIEMBRE	S/N	S/N	EJIDO EL PICHÍ	BALANCAN	S/N	S/N	7475.00	648.84	\$ 1,868,750.00	\$ 441,211.20	\$ 2,309,961.20		
3	16 DE SEPTIEMBRE	S/N	S/N	EJIDO LOS CENOTES	BALANCAN	S/N	S/N	10000.00	474.24	\$ 2,500,000.00	\$ 322,483.20	\$ 2,822,483.20		
4	1972 AÑO DE JUAREZ	S/N	S/N	EJIDO LOS CENOTES	BALANCAN	S/N	S/N	6400.00	592.56	\$ 1,600,000.00	\$ 402,940.80	\$ 2,002,940.80		
5	20 DE NOVIEMBRE	S/N	S/N	EJIDO EL PICHÍ	BALANCAN	S/N	S/N	10000.00	336.96	\$ 2,500,000.00	\$ 229,132.80	\$ 2,729,132.80		
6	21 DE MARZO	S/N	S/N	EJIDO LOS CUYOS DE CAOBA	BALANCAN	S/N	S/N	6190.00	308.58	\$ 1,547,500.00	\$ 209,834.40	\$ 1,757,334.40		
7	24 DE FEBRERO	S/N	S/N	RANCHERIA GUAJIMALPA PRIMERA SECCION	BALANCAN	S/N	S/N	10000.00	162.16	\$ 2,500,000.00	\$ 110,268.80	\$ 2,610,268.80		
8	27 DE FEBRERO	S/N	S/N	RANCHERIA MISSICAB	BALANCAN	S/N	S/N	1152.00	218.48	\$ 288,000.00	\$ 148,566.40	\$ 436,566.40		
9	5 DE MAYO DE 1862	S/N	S/N	POBLADO EL NARANJITO	BALANCAN	S/N	S/N	5312.00	498.68	\$ 1,328,000.00	\$ 339,102.40	\$ 1,667,102.40		
10	ADOLFO LOPEZ MATEOS	S/N	S/N	EJIDO PRESIDENTE ADOLFO LOPEZ MATEOS	BALANCAN	S/N	S/N	10000.00	351.31	\$ 2,500,000.00	\$ 238,890.80	\$ 2,738,890.80		
11	ADOLFO RUIZ CORTINES	S/N	S/N	EJIDO CHACABITA	BALANCAN	S/N	S/N	1775.00	216.40	\$ 443,750.00	\$ 147,152.00	\$ 590,902.00		

DEPENDENCIA: SECRETARIA DE EDUCACION

N°	DENOMINACIÓN DEL INMUEBLE	UBICACIÓN				NUMERO DE ESCRITURA	NUMERO DE CUENTA CATASTRAL	SUPERFICIE		VALORES			VALOR CONTABLE	OBSERVACIONES
		CALLE Y NÚMERO	COLONIA / FRACC.	LOCALIDAD	MUNICIPIO			TERRENO.M2	CONSTRUCCION M2	TERRENO	CONSTRUCCIÓN	TOTAL		
12	AGUSTIN MELGAR	CALLE LUIS DONALDO COLOSIO Y CALLE JOSEFA	EJIDO FRANCISCO VILLA	PLAN BALANCAN TENOSIQUE	BALANCAN	Titulo de propiedad.1 438	10324	2,528.80M2	76.00	\$ 632,250.00	\$ 51,680.00	\$ 683,930.00		
13	AMADO NERVO	S/N	S/N	EJIDO BUENAVISTA 23	BALANCAN	S/N	S/N	634.00	53.30	\$ 158,500.00	\$ 36,244.00	\$ 194,744.00		
14	ANA RIVERA DE NAZUR	S/N	S/N	POBLADO MACTUM	BALANCAN	S/N	S/N	3163.00	219.89	\$ 790,750.00	\$ 149,525.20	\$ 940,275.20		
15	ANDRES QUINTANA ROO	S/N	S/N	EJIDO ARROYO EL TRIUNFO PRIMERA SECCION	BALANCAN	S/N	S/N	2500.00	203.30	\$ 625,000.00	\$ 138,244.00	\$ 763,244.00		
16	ANITA JIMENEZ SANCHEZ	S/N	S/N	EJIDO LEONA VICARIO	BALANCAN	S/N	S/N	600.00	214.64	\$ 150,000.00	\$ 145,955.20	\$ 295,955.20		
17	AÑO DE LA PATRIA	S/N	S/N	POBLADO EL AGUILA	BALANCAN	S/N	S/N	1600.00	505.16	\$ 400,000.00	\$ 343,508.80	\$ 743,508.80		
18	AÑO DEL PRESIDENTE CARRANZA	S/N	S/N	RANCHERIA ISLA MISSICAB	BALANCAN	S/N	S/N	10000.00	140.20	\$ 2,500,000.00	\$ 95,336.00	\$ 2,595,336.00		
19	ARTICULO 3RO CONSTITUCIONAL	S/N	S/N	EJIDO OJO DE AGUA	BALANCAN	S/N	S/N	7035.00	494.16	\$ 1,758,750.00	\$ 336,028.80	\$ 2,094,778.80		
20	BELISARIO DOMINGUEZ	S/N	S/N	EJIDO PARAISO -EL TINTO-	BALANCAN	S/N	S/N	10000.00	229.44	\$ 2,500,000.00	\$ 156,019.20	\$ 2,656,019.20		
21	BELISARIO REQUENA	S/N	S/N	EJIDO EL LIMON	BALANCAN	S/N	S/N	7740.00	221.04	\$ 1,935,000.00	\$ 150,307.20	\$ 2,085,307.20		
22	BELSAIN BARABATA LOPEZ	S/N	S/N	EJIDO MARIO CALCANEO	BALANCAN	S/N	S/N	7500.00	78.00	\$ 1,875,000.00	\$ 53,040.00	\$ 1,928,040.00		

[Handwritten signatures and marks]

DEPENDENCIA: SECRETARÍA DE EDUCACIÓN

FECHA: 24 DE NOVIEMBRE DE 2014

N°	DENOMINACIÓN DEL INMUEBLE	CALLE Y NÚMERO	COLONIA / FRACC.	UBICACIÓN				SUPERFICIE		VALORES			VALOR CONTABLE	OBSERVACIONES
				LOCALIDAD	MUNICIPIO	NUMERO DE ESCRITURA	NUMERO DE CUENTA CATASTRAL	TERRENO M2	CONSTRUCCION M2	TERRENO	CONSTRUCCIÓN	TOTAL		
23	BENITO JUAREZ	S/N	S/N	RANCHERIA SAN ELPIDIO	BALANCAN	S/N	S/N	10000.00	142.40	\$ 2,500,000.00	\$ 96,832.00	\$ 2,596,832.00		
24	BENITO JUAREZ GARCIA	CALLE PINO Y CALLE CEIBA	COLONIA EL AGUILA	EJIDO SAN MIGUEL SACAOLA	BALANCAN	TITULO DE PROPIEDAD 0196	6888	1,754.74M2	104.00	\$ 312,500.00	\$ 70,720.00	\$ 383,220.00		
25	BENITO JUAREZ GARCIA	S/N	S/N	EJIDO EL CAPULIN	BALANCAN	S/N	S/N	4279.00	629.74	\$ 1,069,750.00	\$ 428,223.20	\$ 1,497,973.20		
26	BENITO JUAREZ GARCIA	S/N	S/N	EJIDO ARROYO EL TRIUNFO PRIMERA SECCION	BALANCAN	S/N	S/N	12100.00	149.78	\$ 3,025,000.00	\$ 101,850.40	\$ 3,126,850.40		
27	BRIGADA USUMACINTA	S/N	S/N	POBLADO SAN PEDRO	BALANCAN	S/N	S/N	9143.00	1113.40	\$ 2,285,750.00	\$ 757,112.00	\$ 3,042,862.00		
28	BRIGIDA ALFARO	S/N	S/N	EJIDO ARROYO EL TRIUNFO SEGUNDA SECCION	BALANCAN	S/N	S/N	2000.00	79.58	\$ 500,000.00	\$ 54,114.40	\$ 554,114.40		
29	CARLOS A. MADRAZO	S/N	S/N	EJIDO FRANCISCO I. MADERO SEGUNDA SECCION	BALANCAN	S/N	S/N	9600.00	241.44	\$ 2,400,000.00	\$ 164,179.20	\$ 2,564,179.20		
30	CARLOS A. MADRAZO BECERRA	S/N	S/N	RANCHERIA EL CIBALITO	BALANCAN	S/N	S/N	5476.00	324.48	\$ 1,369,000.00	\$ 220,646.40	\$ 1,589,646.40		
31	CARLOS A. MADRAZO BECERRA	S/N	S/N	EJIDO FRANCISCO VILLA	BALANCAN	S/N	S/N	10000.00	151.76	\$ 2,500,000.00	\$ 103,196.80	\$ 2,603,196.80		
32	CARLOS PELLICER CAMARA	S/N	S/N	EJIDO EL PACHI	BALANCAN	S/N	S/N	2000.00	113.15	\$ 500,000.00	\$ 76,942.00	\$ 576,942.00		
33	CELESTINA MASSANGE VDA. DE BAÑOS	S/N	S/N	RANCHERIA PROVINCIA	BALANCAN	S/N	S/N	10000.00	66.60	\$ 2,500,000.00	\$ 45,288.00	\$ 2,545,288.00		

DEPENDENCIA: SECRETARIA DE EDUCACION

N°	DENOMINACIÓN DEL INMUEBLE	UBICACIÓN				NUMERO DE ESCRITURA	NUMERO DE CUENTA CATASTRAL	SUPERFICIE		VALORES			VALOR CONTABLE	OBSERVACIONES
		CALLE Y NUMERO	COLONIA / FRACC.	LOCALIDAD	MUNICIPIO			TERRENO M2	CONSTRUCCION M2	TERRENO	CONSTRUCCIÓN	TOTAL		
34	CENTRO ATENCION MULTIPLE #9	S/N	S/N	PROL. AV. LA PAZ COL. SAN JOAQUIN	BALANCAN	S/N	S/N	9660.00	758.88	\$ 2,415,000.00	\$ 516,038.40	\$ 2,931,038.40		
35	CENTRO RURAL INFANTIL	S/N	S/N	POBLADO SAN PEDRO	BALANCAN	S/N	S/N	1645.00	74.00	\$ 411,250.00	\$ 50,320.00	\$ 461,570.00		
36	CENTRO RURAL INFANTIL	S/N	S/N	EJIDO CARLOS ALBERTO MADRAZO BECERRA	BALANCAN	S/N	S/N	745.00	65.66	\$ 186,250.00	\$ 44,648.80	\$ 230,898.80		
37	CENTRO RURAL INFANTIL	S/N	S/N	EJIDO UQUINA Y LA LOMA	BALANCAN	S/N	S/N	675.00	59.84	\$ 168,750.00	\$ 40,691.20	\$ 209,441.20		
38	CENTRO RURAL INFANTIL	S/N	S/N	RANCHERIA ADOLFO LOPEZ MATEOS	BALANCAN	S/N	S/N	1500.00	62.20	\$ 375,000.00	\$ 42,296.00	\$ 417,296.00		
39	CONSTITUCION DE 1814	S/N	S/N	EJIDO APATZINGAN	BALANCAN	S/N	S/N	9177.00	458.42	\$ 2,294,250.00	\$ 311,725.60	\$ 2,605,975.60		
40	CORL. GREGORIO MENDEZ MAGAÑA	S/N	S/N	EJIDO FRANCISCO I. MADERO PRIMERA SECCION	BALANCAN	S/N	S/N	5000.00	544.80	\$ 1,250,000.00	\$ 370,464.00	\$ 1,620,464.00		
41	CORONEL LINO MERINO MORENO	S/N	S/N	EJIDO CHAMIZAL	BALANCAN	S/N	S/N	3103.00	520.78	\$ 775,750.00	\$ 354,130.40	\$ 1,129,880.40		
42	CRISTOBAL COLON	S/N	S/N	EJIDO LAS TARIMAS (EMILIANO ZAPATA)	BALANCAN	S/N	S/N	10000.00	342.14	\$ 2,500,000.00	\$ 232,655.20	\$ 2,732,655.20		
43	DERVILIA RIVERA CALVO	S/N	S/N	EJIDO EL CAPULIN	BALANCAN	S/N	S/N	2500.00	187.50	\$ 625,000.00	\$ 127,500.00	\$ 752,500.00		
44	DIANA LAURA RIOJAS DE COLOSIO	S/N	S/N	EJIDO LOS CUYOS DE CAOBA	BALANCAN	S/N	S/N	9660.00	79.04	\$ 2,415,000.00	\$ 53,747.20	\$ 2,468,747.20		

DEPENDENCIA: SECRETARÍA DE EDUCACIÓN

N°	DENOMINACIÓN DEL INMUEBLE	UBICACIÓN				NUMERO DE ESCRITURA	NUMERO DE CUENTA CATASTRAL	SUPERFICIE		VALORES			VALOR CONTABLE	OBSERVACIONES
		CALLE Y NÚMERO	COLONIA / FRACC.	LOCALIDAD	MUNICIPIO			TERRENO M2	CONSTRUCCIÓN M2	TERRENO	CONSTRUCCIÓN	TOTAL		
45	DOLORES CORREA ZAPATA	S/N	S/N	EJIDO SANTA CRUZ	BALANCAN	S/N	S/N	1200.00	140.40	\$ 300,000.00	\$ 95,472.00	\$ 395,472.00		
46	ELISA CAMARA SANSORES	S/N	S/N	EJIDO MARIO CALCANEIO	BALANCAN	S/N	S/N	900.00	83.63	\$ 225,000.00	\$ 56,868.40	\$ 281,868.40		
47	EMILIANO ZAPATA	S/N	S/N	EL PARAISO EL TINTO	BALANCAN	S/N	S/N	2578.00	727.65	\$ 644,500.00	\$ 494,802.00	\$ 1,139,302.00		
48	EMILIANO ZAPATA	S/N	S/N	EJIDO LAS TARIMAS (EMILIANO ZAPATA)	BALANCAN	S/N	S/N	10000.00	315.92	\$ 2,500,000.00	\$ 214,825.60	\$ 2,714,825.60		
49	EMILIANO ZAPATA	S/N	S/N	EJIDO CARLOS ALBERTO MADRAZO BECERRA	BALANCAN	S/N	S/N	10000.00	292.40	\$ 2,500,000.00	\$ 198,832.00	\$ 2,698,832.00		
50	EMILIANO ZAPATA SALAZAR	S/N	S/N	EJIDO JAHUACTAL	BALANCAN	S/N	S/N	5633.00	151.76	\$ 1,408,250.00	\$ 103,196.80	\$ 1,511,446.80		
51	EMILIANO ZAPATA SALAZAR	S/N	S/N	EJIDO UQUINA Y LA LOMA	BALANCAN	S/N	S/N	1350.00	192.60	\$ 337,500.00	\$ 130,968.00	\$ 468,468.00		
52	ERNESTO VALENZUELA ZETINA	S/N	S/N	COLONIA LA HULERIA	BALANCAN	S/N	S/N	1406.00	220.64	\$ 351,500.00	\$ 150,035.20	\$ 501,535.20		
53	ESC. DE OFICIOS JOSE LUIS CASTILLO	S/N	S/N	CIUDAD DE BALANCAN	BALANCAN	S/N	S/N	1442.25	661.80	\$ 360,562.50	\$ 450,024.00	\$ 810,586.50		
54	ESPERANZA IRIS	S/N	S/N	EJIDO EL LIMON	BALANCAN	S/N	S/N	1427.00	217.21	\$ 356,750.00	\$ 147,702.80	\$ 504,452.80		
55	ESTEFANIA CASTAÑEDA	S/N	S/N	POBLADO MULTE	BALANCAN	S/N	S/N	825.00	145.00	\$ 206,250.00	\$ 98,600.00	\$ 304,850.00		

DEPENDENCIA: SECRETARIA DE EDUCACION

N°	DENOMINACIÓN DEL INMUEBLE	UBICACIÓN				NUMERO DE ESCRITURA	NUMERO DE CUENTA CATASTRAL	SUPERFICIE		VALORES			VALOR CONTABLE	OBSERVACIONES
		CALLE Y NÚMERO	COLONIA / FRACC.	LOCALIDAD	MUNICIPIO			TERRENO M2	CONSTRUCCION M2	TERRENO	CONSTRUCCIÓN	TOTAL		
56	FANNY BOLIVAR SANSORES	S/N	S/N	PINO S/N.	BALANCAN	S/N	S/N	672.00	592.80	\$ 168,000.00	\$ 403,104.00	\$ 571,104.00		
57	FEDERICO FROEBEL	S/N	S/N	FRANCISCO JAVIER MINA S/N.	BALANCAN	S/N	S/N	1436.00	380.12	\$ 359,000.00	\$ 258,481.60	\$ 617,481.60		
58	FERNANDO MONTES DE OCA RODRIGUEZ	S/N	S/N	EJIDO SAN MIGUEL SACAOLAS	BALANCAN	S/N	S/N	10000.00	163.96	\$ 2,500,000.00	\$ 111,492.80	\$ 2,611,492.80		
59	FIDENCIA FERNANDEZ SASTRE	S/N	S/N	EJIDO APATZINGAN	BALANCAN	S/N	S/N	1701.00	265.79	\$ 425,250.00	\$ 180,737.20	\$ 605,987.20		
60	FRANCISCO GONZALEZ BOCANEGRA	S/N	S/N	PERIFERICO PONIENTE S/N.	BALANCAN	S/N	S/N	1400.00	303.52	\$ 350,000.00	\$ 206,393.60	\$ 556,393.60		
61	FRANCISCO GONZALEZ BOCANEGRA	S/N	S/N	RANCHERIA PEJELAGARTERO	BALANCAN	S/N	S/N	10000.00	206.32	\$ 2,500,000.00	\$ 140,297.60	\$ 2,640,297.60		
62	FRANCISCO GONZALEZ BOCANEGRA	S/N	S/N	COLONIA PLAN DE GUADALUPE	BALANCAN	S/N	S/N	2000.00	144.20	\$ 500,000.00	\$ 98,056.00	\$ 598,056.00		
63	FRANCISCO I. MADERO	S/N	S/N	EJIDO BUENAVISTA 23	BALANCAN	S/N	S/N	30000.00	136.64	\$ 7,500,000.00	\$ 92,915.20	\$ 7,592,915.20		
64	FRANCISCO J. SANTAMARIA	S/N	S/N	RANCHERIA AGRICULTORES DEL NORTE SEGUNDA SECCION	BALANCAN	S/N	S/N	6300.00	148.16	\$ 1,575,000.00	\$ 100,748.80	\$ 1,675,748.80		
65	FRANCISCO JAVIER MINA	S/N	S/N	EJIDO EL CAPULIN	BALANCAN	S/N	S/N	10000.00	140.40	\$ 2,500,000.00	\$ 95,472.00	\$ 2,595,472.00		
66	FRANCISCO VILLA	S/N	S/N	RANCHERIA LA ASUNCION	BALANCAN	S/N	S/N	5860.00	269.64	\$ 1,465,000.00	\$ 183,355.20	\$ 1,648,355.20		

DIRECCIÓN GENERAL DE ADMINISTRACIÓN DEL PATRIMONIO DEL ESTADO
DEPARTAMENTO DE ADMINISTRACIÓN DEL PATRIMONIO
INVENTARIO DE BIENES INMUEBLES

DEPENDENCIA: SECRETARIA DE EDUCACION

FECHA: 24 DE NOVIEMBRE DE 2014

N°	DENOMINACIÓN DEL INMUEBLE	UBICACIÓN				NUMERO DE ESCRITURA	NUMERO DE CUENTA CATASTRAL	SUPERFICIE		VALORES			VALOR CONTABLE	OBSERVACIONES
		CALLE Y NÚMERO	COLONIA / FRACC.	LOCALIDAD	MUNICIPIO			TERRENO M2	CONSTRUCCION M2	TERRENO	CONSTRUCCIÓN	TOTAL		
67	GABRIELA MISTRAL	S/N	S/N	RANCHERIA ADOLFO LOPEZ MATEOS	BALANCAN	S/N	S/N	10000.00	199.30	\$ 2,500,000.00	\$ 135,524.00	\$ 2,635,524.00		
68	GENERAL IGNACIO ALLENDE	S/N	S/N	POBLADO EL AGUILA	BALANCAN	S/N	S/N	10500.00	697.83	\$ 2,625,000.00	\$ 474,524.40	\$ 3,099,524.40		
69	GRACIELA PINTADO DE MADRAZO	S/N	S/N	EUSEBIO CASTILLO S/N.	BALANCAN	S/N	S/N	3186.00	784.54	\$ 796,500.00	\$ 533,487.20	\$ 1,329,987.20		
70	GRAL VICENTE GUERRERO	ESQ. PERIFERICO Y PROFRA. VERMELINDA	COLONIA LAS FLORES	ANILLO PERIFERICO S/N.	BALANCAN	CONTRATO N°5	7027	20,000.00m2	3599.99	\$ 4,179,500.00	\$ 2,447,993.20	\$ 6,627,493.20		
71	GRAL. EMILIANO ZAPATA SALAZAR	S/N	S/N	COLONIA PLAN DE GUADALUPE SECCION CENTRAL	BALANCAN	S/N	S/N	4320.00	233.04	\$ 1,080,000.00	\$ 158,467.20	\$ 1,238,467.20		
72	GRAL. FRANCISCO VILLA	S/N	S/N	LICENCIADO GUSTAVO DIAZ ORDAZ (SANTA AMELIA)	BALANCAN	S/N	S/N	5000.00	141.16	\$ 1,250,000.00	\$ 95,988.80	\$ 1,345,988.80		
73	GRAL. IGNACIO ZARAGOZA	S/N	S/N	FRANCISCO JAVIER MINA S/N.	BALANCAN	S/N	S/N	3705.00	1028.08	\$ 926,250.00	\$ 699,094.40	\$ 1,625,344.40		
74	GRAL. LAZARO CARDENAS	S/N	S/N	EJIDO PRESIDENTE ADOLFO LOPEZ MATEOS	BALANCAN	S/N	S/N	1600.00	326.32	\$ 400,000.00	\$ 221,897.60	\$ 621,897.60		
75	GRAL. LAZARO CARDENAS DEL RIO	S/N	S/N	EJIDO EL RAMONAL	BALANCAN	S/N	S/N	1600.00	195.20	\$ 400,000.00	\$ 132,736.00	\$ 532,736.00		
76	GRAL. LAZARO CARDENAS DEL RIO	S/N	S/N	EJIDO MARIO CALCANEIO	BALANCAN	S/N	S/N	10000.00	354.32	\$ 2,500,000.00	\$ 240,937.60	\$ 2,740,937.60		
77	GRAL. LUIS FELIPE DOMINGUEZ	S/N	S/N	RANCHERIA EL BARI	BALANCAN	CONTRATO N°183	3121	1,662.50 M2	208.30	\$ 425,000.00	\$ 141,644.00	\$ 566,644.00		

DEPENDENCIA: SECRETARIA DE EDUCACION

FECHA: 24 DE NOVIEMBRE DE 2014

N°	DENOMINACIÓN DEL INMUEBLE	UBICACIÓN				NUMERO DE ESCRITURA	NUMERO DE CUENTA CATASTRAL	SUPERFICIE		VALORES			VALOR CONTABLE	OBSERVACIONES
		CALLE Y NÚMERO	COLONIA / FRACC.	LOCALIDAD	MUNICIPIO			TERRENO M2	CONSTRUCCION M2	TERRENO	CONSTRUCCIÓN	TOTAL		
78	GRAL. LUIS FELIPE DOMINGUEZ	S/N	S/N	POBLADO SAN PEDRO	BALANCAN	S/N	S/N	4764.00	1076.00	\$ 1,191,000.00	\$ 731,680.00	\$ 1,922,680.00		
79	GREGORIO MENDEZ MAGAÑA	S/N	S/N	EJIDO LEONA VICARIO	BALANCAN	S/N	S/N	3600.00	291.96	\$ 900,000.00	\$ 198,532.80	\$ 1,098,532.80		
80	GREGORIO MENDEZ MAGAÑA	S/N	S/N	EJIDO LOS CUYOS DE CAOBA	BALANCAN	S/N	S/N	100000.00	143.95	\$ 25,000,000.00	\$ 97,886.00	\$ 25,097,886.00		
81	GUADALUPE VICTORIA	S/N	S/N	POBLADO MACTUM	BALANCAN	S/N	S/N	6000.00	993.93	\$ 1,500,000.00	\$ 675,872.40	\$ 2,175,872.40		
82	GUADALUPE VICTORIA	S/N	S/N	EJIDO VICENTE LOMBARDO TOLEDANO	BALANCAN	S/N	S/N	15750.00	137.28	\$ 3,937,500.00	\$ 93,350.40	\$ 4,030,850.40		
83	HERIBERTO CASTILLO MARTINEZ	S/N	S/N	EJIDO PROVINCIA	BALANCAN	S/N	S/N	5000.00	269.92	\$ 1,250,000.00	\$ 183,545.60	\$ 1,433,545.60		
84	IGNACIO ALLENDE	S/N	S/N	RANCHERIA ZACATECAS	BALANCAN	S/N	S/N	300.00	151.96	\$ 75,000.00	\$ 103,332.80	\$ 178,332.80		
85	IGNACIO MANUEL ALTAMIRANO	S/N	S/N	POBLADO MULTE	BALANCAN	S/N	S/N	4733.00	630.72	\$ 1,183,250.00	\$ 428,889.60	\$ 1,612,139.60		
86	ISABEL DIAZ DE BARTLETT	S/N	S/N	EJIDO LAS TARIMAS (EMILIANO ZAPATA)	BALANCAN	S/N	S/N	1870.00	60.00	\$ 467,500.00	\$ 40,800.00	\$ 508,300.00		
87	J.DE N.GABRIELA MISTRAL	S/N	S/N	EJIDO OJO DE AGUA	BALANCAN	S/N	S/N	568.20	142.88	\$ 142,050.00	\$ 97,158.40	\$ 239,208.40		
88	J.DE NIÑOS NUEVA CREACION	S/N	S/N	RANCHERIA EL CIBALITO	BALANCAN	S/N	S/N	1173.00	56.24	\$ 293,250.00	\$ 38,243.20	\$ 331,493.20		

DEPENDENCIA: SECRETARIA DE EDUCACION

N°	DENOMINACIÓN DEL INMUEBLE	UBICACIÓN				NUMERO DE ESCRITURA	NUMERO DE CUENTA CATASTRAL	SUPERFICIE		VALORES			VALOR CONTABLE	OBSERVACIONES
		CALLE Y NÚMERO	COLONIA / FRACC.	LOCALIDAD	MUNICIPIO			TERRENO M2	CONSTRUCCION M2	TERRENO	CONSTRUCCIÓN	TOTAL		
89	JARDIN DE NIÑOS	S/N	S/N	RANCHERIA EL CIBALITO	BALANCAN	S/N	S/N	580.00	137.30	\$ 145,000.00	\$ 93,364.00	\$ 238,364.00		
90	JEAN PIAGET	S/N	S/N	AMPLIACION DE LA COLONIA GREGORIO MENDEZ	BALANCAN	S/N	S/N	1675.00	349.48	\$ 418,750.00	\$ 237,646.40	\$ 656,396.40		
91	JOSE DE LOS REYES MARTINEZ	S/N	S/N	EJIDO EL PIPILA	BALANCAN	S/N	S/N	10000.00	361.92	\$ 2,500,000.00	\$ 246,105.60	\$ 2,746,105.60		
92	JOSE DE TAPIA BUJALANCE	S/N	S/N	PERIFERICO PONIENTE S/N.	BALANCAN	S/N	S/N	6470.00	2807.84	\$ 1,617,500.00	\$ 1,909,331.20	\$ 3,526,831.20		
93	JOSE DEL C. RABANALES OLIVARES	S/N	S/N	COLONIA LA CUCHILLA	BALANCAN	S/N	S/N	2587.00	155.20	\$ 646,750.00	\$ 105,536.00	\$ 752,286.00		
94	JOSE LUIS INURRETA DE LA FUENTE	S/N	S/N	POBLADO MULTE	BALANCAN	S/N	S/N	10059.00	220.64	\$ 2,514,750.00	\$ 150,035.20	\$ 2,664,785.20		
95	JOSE MA. MORELOS Y PAVON	S/N	S/N	EJIDO PAN DURO	BALANCAN	S/N	S/N	6000.00	143.16	\$ 1,500,000.00	\$ 97,348.80	\$ 1,597,348.80		
96	JOSE MARIA LARA CABRERA	S/N	S/N	EJIDO CONSTITUCION	BALANCAN	S/N	S/N	10500.00	221.12	\$ 2,625,000.00	\$ 150,361.60	\$ 2,775,361.60		
97	JOSE MARIA MORELOS Y PAVON	S/N	S/N	EJIDO ARROYO EL TRIUNFO PRIMERA SECCION	BALANCAN	S/N	S/N	10000.00	688.32	\$ 2,500,000.00	\$ 468,057.60	\$ 2,968,057.60		
98	JOSE MARIA MORELOS Y PAVON	S/N	S/N	EJIDO MIGUEL HIDALGO Y COSTILLA	BALANCAN	S/N	S/N	10000.00	223.04	\$ 2,500,000.00	\$ 151,667.20	\$ 2,651,667.20		
99	JOSE MARIA MORELOS Y PAVON	S/N	S/N	EJIDO APATZINGAN	BALANCAN	S/N	S/N	10000.00	404.96	\$ 2,500,000.00	\$ 275,372.80	\$ 2,775,372.80		

DEPENDENCIA: SECRETARÍA DE EDUCACIÓN

FECHA: 24 DE NOVIEMBRE DE 2014

N°	DENOMINACIÓN DEL INMUEBLE	UBICACIÓN				NUMERO DE ESCRITURA	NUMERO DE CUENTA CATASTRAL	SUPERFICIE		VALORES			VALOR CONTABLE	OBSERVACIONES
		CALLE Y NÚMERO	COLONIA / FRACC.	LOCALIDAD	MUNICIPIO			TERRENO M2	CONSTRUCCION M2	TERRENO	CONSTRUCCIÓN	TOTAL		
100	JOSE MARIA PINO SUAREZ	S/N	S/N	POBLADO NETZAHUALCOYOTL	BALANCAN	S/N	S/N	4390.06	861.12	\$ 1,097,515.00	\$ 585,561.60	\$ 1,683,076.60		
101	JOSE MARIA PINO SUAREZ	S/N	S/N	POBLADO EL NARANJITO	BALANCAN	S/N	S/N	10000.00	173.76	\$ 2,500,000.00	\$ 118,156.80	\$ 2,618,156.80		
102	JOSE N. ROVIROSA	S/N	S/N	EJIDO LA PITA MISSICAB	BALANCAN	S/N	S/N	2730.00	682.32	\$ 682,500.00	\$ 463,977.60	\$ 1,146,477.60		
103	JOSEFA ORTIZ DE DOMINGUEZ	S/N	S/N	POBLADO EL NARANJITO	BALANCAN	S/N	S/N	1200.00	272.10	\$ 300,000.00	\$ 185,028.00	\$ 485,028.00		
104	JOSEFA ORTIZ DE DOMINGUEZ	S/N	S/N	RANCHERIA AGRICULTORES DEL NORTE PRIMERA SECCION	BALANCAN	S/N	S/N	1000.00	151.76	\$ 250,000.00	\$ 103,196.80	\$ 353,196.80		
105	JOSEFA ORTIZ DE DOMINGUEZ	S/N	S/N	SANTA CRUZ	BALANCAN	S/N	S/N	3434.00	215.16	\$ 858,500.00	\$ 146,308.80	\$ 1,004,808.80		
106	JOSEFINA RIVERA	S/N	S/N	EJIDO EL PIPILA	BALANCAN	S/N	S/N	3000.00	125.30	\$ 750,000.00	\$ 85,204.00	\$ 835,204.00		
107	JOSEFINA RIVERA CALVO	S/N	S/N	C.REFORMA N°101	BALANCAN	S/N	6283	4200.00	1312.72	\$ 1,050,000.00	\$ 892,649.60	\$ 1,942,649.60		
108	JUAN ALDAMA	S/N	S/N	EJIDO REFORMA (PROVINCIA)	BALANCAN	S/N	S/N	50000.00	379.72	\$ 12,500,000.00	\$ 258,209.60	\$ 12,758,209.60		
109	JUAN ESCUTIA	S/N	S/N	EJIDO LOMBARDO TOLEDANO	BALANCAN	S/N	S/N	1458.86	106.09	\$ 364,715.00	\$ 72,141.20	\$ 436,856.20		
110	JUAN ESCUTIA	S/N	S/N	EJIDO RAMONAL	BALANCAN	S/N	S/N	10090.10	224.76	\$ 2,522,525.00	\$ 152,836.80	\$ 2,675,361.80		

DIRECCIÓN GENERAL DE ADMINISTRACIÓN DEL PATRIMONIO DEL ESTADO
DEPARTAMENTO DE ADMINISTRACIÓN DEL PATRIMONIO
INVENTARIO DE BIENES INMUEBLES

DEPENDENCIA: SECRETARIA DE EDUCACION

FECHA: 24 DE NOVIEMBRE DE 2014

N°	DENOMINACIÓN DEL INMUEBLE	CALLE Y NÚMERO	COLONIA / FRACC.	UBICACIÓN			NUMERO DE ESCRITURA	NUMERO DE CUENTA CATASTRAL	SUPERFICIE		VALORES			VALOR CONTABLE	OBSERVACIONES
				LOCALIDAD	MUNICIPIO				TERRENO M2	CONSTRUCCION M2	TERRENO	CONSTRUCCIÓN	TOTAL		
111	JUAN ESCUTIA	S/N	S/N	EJIDO EL RAMONAL	BALANCAN	S/N	S/N	10000.00	233.76	\$ 2,500,000.00	\$ 158,956.80	\$ 2,658,956.80			
112	JUSTO SIERRA	S/N	S/N	EJIDO LA PITA MISSICAB	BALANCAN	S/N	S/N	959.12	282.08	\$ 239,780.00	\$ 191,814.40	\$ 431,594.40			
113	JUSTO SIERRA MENDEZ	S/N	S/N	EJIDO LOS CENOTES	BALANCAN	S/N	S/N	1600.00	138.20	\$ 400,000.00	\$ 93,976.00	\$ 493,976.00			
114	JUSTO SIERRA MENDEZ, DPR1318G CARLOS A. MADRAZO	S/N	S/N	GUSTAVO DIAZ ORDAZ S/N, VILLA TRIUNFO	BALANCAN	S/N	S/N	10000.00	1131.96	\$ 2,500,000.00	\$ 769,734.84	\$ 3,269,734.84			
115	ZAPATA VIVE	S/N	S/N	VILLA QUETZALCOATL (CUATRO POBLADOS)	BALANCAN	S/N	S/N	5949.00	1541.98	\$ 1,487,250.00	\$ 1,048,546.40	\$ 2,535,796.40			
116	LIC. BENITO JUAREZ	S/N	S/N	EJIDO JOLOCHERO	BALANCAN	S/N	S/N	2605.00	703.75	\$ 651,250.00	\$ 478,550.00	\$ 1,129,800.00			
117	LIC. BENITO JUAREZ	S/N	S/N	EJIDO EL ULTIMO ESFUERZO SEGUNDA SECCION	BALANCAN	S/N	S/N	7500.00	180.20	\$ 1,875,000.00	\$ 122,536.00	\$ 1,997,536.00			
118	LIC. CARLOS A. MADRAZO BECERRA	S/N	S/N	RANCHERIA LAGUNA COLORADA	BALANCAN	S/N	S/N	2354.00	162.36	\$ 588,500.00	\$ 110,404.80	\$ 698,904.80			
119	LUCRECIA MENDEZ DEHESA	S/N	S/N	EJIDO EL RAMONAL	BALANCAN	S/N	S/N	1600.00	208.50	\$ 400,000.00	\$ 141,780.00	\$ 541,780.00			
120	LUGARDA RAMIREZ, DPR1787 16 DE SEPTIEMBRE	S/N	S/N	NICOLAS BRAVO NUM. 202	BALANCAN	S/N	S/N	3606.00	1743.53	\$ 901,500.00	\$ 1,185,600.40	\$ 2,087,100.40			
121	LUIS F. DOMINGUEZ SUAREZ	S/N	S/N	RANCHERIA MISSICAB	BALANCAN	S/N	S/N	8500.00	144.28	\$ 2,125,000.00	\$ 98,110.40	\$ 2,223,110.40			

DEPENDENCIA: SECRETARIA DE EDUCACION

N°	DENOMINACIÓN DEL INMUEBLE	UBICACIÓN				NUMERO DE ESCRITURA	NUMERO DE CUENTA CATASTRAL	SUPERFICIE		VALORES			VALOR CONTABLE	OBSERVACIONES
		CALLE Y NÚMERO	COLONIA / FRACC.	LOCALIDAD	MUNICIPIO			TERRENO M2	CONSTRUCCION M2	TERRENO	CONSTRUCCIÓN	TOTAL		
122	LUIS FELIPE DOMINGUEZ	S/N	S/N	EJIDO PARAISO -EL TINTO-	BALANCAN	S/N	S/N	2502.00	52.56	\$ 625,500.00	\$ 35,740.80	\$ 661,240.80		
123	LUZ ALBA LORIA PEREZ	S/N	S/N	COLONIA LA CUCHILLA	BALANCAN	S/N	S/N	1668.39	141.28	\$ 417,097.50	\$ 96,070.40	\$ 513,167.90		
124	LUZ MARIA SERRADELL ROMERO	S/N	S/N	EJIDO PRESIDENTE ADOLFO LOPEZ MATEOS	BALANCAN	S/N	S/N	2000.00	118.40	\$ 500,000.00	\$ 80,512.00	\$ 580,512.00		
125	MACEDONIO JIMENEZ AGUIRRE	S/N	S/N	POBLADO MACTUM	BALANCAN	S/N	S/N	14976.00	704.64	\$ 3,744,000.00	\$ 479,155.20	\$ 4,223,155.20		
126	MANUEL SANCHEZ MARMOL	S/N	S/N	EJIDO LA PITA MISSICAB	BALANCAN	S/N	S/N	7126.00	336.96	\$ 1,781,500.00	\$ 229,132.80	\$ 2,010,632.80		
127	MARGARITA MAZA DE JUAREZ	G. DIAZ ORDAZ, AYUTLA Y REFORMA	S/N	VILLA EL TRIUNFO	BALANCAN	ACTA DE CABILDO	S/N	1544.42	262.08	\$ 386,105.00	\$ 178,214.40	\$ 564,319.40		
128	MARGARITA MAZA DE JUAREZ	S/N	S/N	EJIDO SANTA CRUZ	BALANCAN	S/N	S/N	845.00	253.34	\$ 211,250.00	\$ 172,271.20	\$ 383,521.20		
129	MARIA DEL CARMEN SERDAN	S/N	S/N	RANCHERIA LAS TARIMAS	BALANCAN	S/N	S/N	2100.00	305.84	\$ 525,000.00	\$ 207,971.20	\$ 732,971.20		
130	MARIA ELENA CHANES	S/N	S/N	POBLADO EL ARENAL	BALANCAN	S/N	S/N	1200.00	190.20	\$ 300,000.00	\$ 129,336.00	\$ 429,336.00		
131	MARIA MONTESSORI	S/N	S/N	VILLA EL TRIUNFO	BALANCAN	S/N	S/N	1812.00	376.52	\$ 453,000.00	\$ 256,033.60	\$ 709,033.60		
132	MARIANO MATAMOROS	S/N	S/N	EJIDO ARROYO EL TRIUNFO SEGUNDA SECCION	BALANCAN	S/N	S/N	4424.00	373.60	\$ 1,106,000.00	\$ 254,048.00	\$ 1,360,048.00		

DEPENDENCIA: SECRETARÍA DE EDUCACIÓN

FECHA: 24 DE NOVIEMBRE DE 2014

N°	DENOMINACIÓN DEL INMUEBLE	CALLE Y NÚMERO	COLONIA / FRACC.	UBICACIÓN		NUMERO DE ESCRITURA	NUMERO DE CUENTA CATASTRAL	SUPERFICIE		VALORES			VALOR CONTABLE	OBSERVACIONES
				LOCALIDAD	MUNICIPIO			TERRENO M2	CONSTRUCCION M2	TERRENO	CONSTRUCCIÓN	TOTAL		
133	MAXIMO ARCOS MORENO	S/N	S/N	POBLADO EL ARENAL	BALANCAN	S/N	S/N	30000.00	228.64	\$ 7,500,000.00	\$ 155,475.20	\$ 7,655,475.20		
134	MELCHOR OCAMPO	S/N	S/N	EJIDO BUENAVISTA 19	BALANCAN	S/N	S/N	7000.00	293.04	\$ 1,750,000.00	\$ 199,267.20	\$ 1,949,267.20		
135	MIGUEL HIDALGO Y COSTILLA	S/N	S/N	RANCHERIA POZA DEL FAUSTINO PRIMERA SECCION	BALANCAN	S/N	S/N	4281.94	220.17	\$ 1,070,485.00	\$ 149,715.60	\$ 1,220,200.60		
136	MIGUEL HIDALGO Y COSTILLA	S/N	S/N	EJIDO FRANCISCO VILLA	BALANCAN	S/N	S/N	10000.00	291.86	\$ 2,500,000.00	\$ 198,464.80	\$ 2,698,464.80		
137	MIGUEL HIDALGO Y COSTILLA	S/N	S/N	EJIDO SAN JUAN	BALANCAN	S/N	S/N	8000.00	176.36	\$ 2,000,000.00	\$ 119,924.80	\$ 2,119,924.80		
138	MIGUEL HIDALGO Y COSTILLA	S/N	S/N	EJIDO SANTA CRUZ	BALANCAN	S/N	S/N	5502.00	164.08	\$ 1,375,500.00	\$ 111,574.40	\$ 1,487,074.40		
139	MIGUEL HIDALGO Y COSTILLA	S/N	S/N	EJIDO OJO DE AGUA	BALANCAN	S/N	S/N	6400.00	212.93	\$ 1,600,000.00	\$ 144,792.40	\$ 1,744,792.40		
140	MIGUEL HIDALGO Y COSTILLA	S/N	S/N	EJIDO FRANCISCO I. MADERO PRIMERA SECCION	BALANCAN	S/N	S/N	10000.00	228.66	\$ 2,500,000.00	\$ 155,488.80	\$ 2,655,488.80		
141	MIGUEL HIDALGO Y COSTILLA, 27EJN1755 P J.N NUEVA CREACION	S/N	S/N	RANCHERIA EL CIBALITO	BALANCAN	S/N	S/N	2090.00	334.75	\$ 522,500.00	\$ 227,630.00	\$ 750,130.00		
142	MIS BLANCAS MARIPOSAS	S/N	S/N	EJIDO SAN JUAN	BALANCAN	S/N	S/N	2500.00	62.20	\$ 625,000.00	\$ 42,296.00	\$ 667,296.00		
143	MTRO. RAFAEL RAMIREZ	S/N	S/N	COLONIA LA HULERIA	BALANCAN	S/N	S/N	2687.00	703.03	\$ 671,750.00	\$ 478,060.40	\$ 1,149,810.40		

DEPENDENCIA: SECRETARIA DE EDUCACION

N°	DENOMINACIÓN DEL INMUEBLE	UBICACIÓN				NUMERO DE ESCRITURA	NUMERO DE CUENTA CATASTRAL	SUPERFICIE		VALORES			VALOR CONTABLE	OBSERVACIONES
		CALLE Y NÚMERO	COLONIA / FRACC.	LOCALIDAD	MUNICIPIO			TERRENO M2	CONSTRUCCION M2	TERRENO	CONSTRUCCIÓN	TOTAL		
144	NELLY ZENTELLA DE GOVEA	S/N	S/N	POBLADO SAN PEDRO	BALANCAN	S/N	S/N	909.00	298.89	\$ 227,250.00	\$ 203,245.20	\$ 430,495.20		
145	NETZAHUALCOYOTL	S/N	S/N	POBLADO NETZAHUALCOYOTL	BALANCAN	S/N	S/N	10000.00	1074.32	\$ 2,500,000.00	\$ 730,537.60	\$ 3,230,537.60		
146	NEZAHUALCOYOTL	S/N	S/N	POBLADO NETZAHUALCOYOTL	BALANCAN	S/N	S/N	800.00	158.70	\$ 200,000.00	\$ 107,916.00	\$ 307,916.00		
147	NICOLAS BRAVO	S/N	S/N	EJIDO NICOLAS BRAVO	BALANCAN	S/N	S/N	1712.50	114.78	\$ 428,125.00	\$ 78,050.40	\$ 506,175.40		
148	NICOLAS BRAVO	S/N	S/N	EJIDO NICOLAS BRAVO (SAN NICOLAS)	BALANCAN	S/N	S/N	526.00	226.84	\$ 131,500.00	\$ 154,251.20	\$ 285,751.20		
149	NIÑOS HEROES	S/N	S/N	EJIDO FRANCISCO I. MADERO PRIMERA SECCION	BALANCAN	S/N	S/N	2500.00	136.40	\$ 625,000.00	\$ 92,752.00	\$ 717,752.00		
150	NIÑOS HEROES	CALLE GONZALO G. OCAÑA DOMINCHES	COLONIA AGRICULTORES DEL NORTE	PLAN BALANCAN TENOSIQUE	BALANCAN	TITULO DE PROPIED.14 04	10761	1500.00	68.30	\$ 375,000.00	\$ 46,444.00	\$ 421,444.00		
151	NIÑOS HEROES	S/N	S/N	EJIDO LOMBARDO TOLEDANO	BALANCAN	S/N	S/N	3775.32	340.81	\$ 943,830.00	\$ 231,750.80	\$ 1,175,580.80		
152	NIÑOS HEROES	S/N	S/N	EJIDO EMILIANO ZAPATA SALAZAR	BALANCAN	S/N	S/N	2500.00	97.68	\$ 625,000.00	\$ 66,422.40	\$ 691,422.40		
153	PLAN BALANCAN TENOSIQUE	S/N	S/N	POBLADO SAN PEDRO	BALANCAN	S/N	S/N	500.00	484.16	\$ 125,000.00	\$ 329,228.80	\$ 454,228.80		
154	PLUTARCO ELIAS CALLES	S/N	S/N	EJIDO CHAMIZAL	BALANCAN	S/N	S/N	10000.00	415.36	\$ 2,500,000.00	\$ 282,444.80	\$ 2,782,444.80		

DEPENDENCIA: SECRETARIA DE EDUCACION

FECHA: 24 DE NOVIEMBRE DE 2014

N°	DENOMINACIÓN DEL INMUEBLE	UBICACIÓN				NUMERO DE ESCRITURA	NUMERO DE CUENTA CATASTRAL	SUPERFICIE		VALORES			VALOR CONTABLE	OBSERVACIONES
		CALLE Y NÚMERO	COLONIA / FRACC.	LOCALIDAD	MUNICIPIO			TERRENO M2	CONSTRUCCION M2	TERRENO	CONSTRUCCIÓN	TOTAL		
155	PROFR. ALCIDES FLOTA OROPEZA	S/N	S/N	EJIDO SAN MIGUEL SACAOLA	BALANCAN	S/N	S/N	5000.00	294.84	\$ 1,250,000.00	\$ 200,491.20	\$ 1,450,491.20		
156	PROFR. JOSE LUIS CASTILLO OLIVE	S/N	S/N	RANCHERIA SAN JOAQUIN	BALANCAN	S/N	S/N	3500.00	201.40	\$ 875,000.00	\$ 136,952.00	\$ 1,011,952.00		
157	PROFR. MANUEL DELFINO OLAN	S/N	S/N	EJIDO VICENTE GUERRERO	BALANCAN	S/N	S/N	3848.50	567.26	\$ 962,125.00	\$ 385,736.80	\$ 1,347,861.80		
158	QUETZALCOATL	S/N	S/N	VILLA QUETZALCOATL	BALANCAN	S/N	S/N	2500.00	236.00	\$ 625,000.00	\$ 160,480.00	\$ 785,480.00		
159	QUETZALCOATL	S/N	S/N	VILLA QUETZALCOATL	BALANCAN	S/N	S/N	860.00	835.68	\$ 215,000.00	\$ 568,262.40	\$ 783,262.40		
160	REPUBLICA MEXICANA	S/N	S/N	RANCHERIA LA REVANCHA	BALANCAN	S/N	S/N	3200.00	216.56	\$ 800,000.00	\$ 147,260.80	\$ 947,260.80		
161	REVOLUCION CAMPESINA	S/N	S/N	EJIDO CONSTITUCION	BALANCAN	S/N	S/N	10000.00	299.92	\$ 2,500,000.00	\$ 203,945.60	\$ 2,703,945.60		
162	REVOLUCION EDUCATIVA	S/N	S/N	COLONIA LA HULERIA	BALANCAN	S/N	S/N	9299.34	525.30	\$ 2,324,835.00	\$ 357,204.00	\$ 2,682,039.00		
163	REVOLUCION MEXICANA	S/N	S/N	COLONIA LA CUCHILLA	BALANCAN	S/N	S/N	10000.00	305.36	\$ 2,500,000.00	\$ 207,644.80	\$ 2,707,644.80		
164	ROGERIO ROMERO OLIVE	S/N	S/N	EJIDO EL LIMON	BALANCAN	S/N	S/N	8000.00	541.96	\$ 2,000,000.00	\$ 368,532.80	\$ 2,368,532.80		
165	ROSALBA GOMEZ DE TRINIDAD	S/N	S/N	EJIDO LEONA VICARIO	BALANCAN	S/N	S/N	2400.00	155.76	\$ 600,000.00	\$ 105,916.80	\$ 705,916.80		

DEPENDENCIA: SECRETARIA DE EDUCACION

FECHA: 24 DE NOVIEMBRE DE 2014

N°	DENOMINACIÓN DEL INMUEBLE	UBICACIÓN				NUMERO DE ESCRITURA	NUMERO DE CUENTA CATASTRAL	SUPERFICIE		VALORES			VALOR CONTABLE	OBSERVACIONES
		CALLE Y NÚMERO	COLONIA / FRACC.	LOCALIDAD	MUNICIPIO			TERRENO M2	CONSTRUCCION M2	TERRENO	CONSTRUCCIÓN	TOTAL		
166	ROSARIO MARIA GUTIERREZ ESKILDSEN	S/N	S/N	EJIDO JOLOCHERO	BALANCAN	S/N	S/N	1101.70	117.84	\$ 275,425.00	\$ 80,131.20	\$ 355,556.20		
167	ROSARIO MARIA GUTIERREZ ESKILDSEN	S/N	S/N	EJIDO VICENTE GUERRERO	BALANCAN	S/N	S/N	2437.00	228.72	\$ 609,250.00	\$ 155,529.60	\$ 764,779.60		
168	ROSAURA ZAPATA	S/N	S/N	IGNACIO I RAMIREZ S/N.	BALANCAN	S/N	S/N	3314.00	731.67	\$ 828,500.00	\$ 497,535.60	\$ 1,326,035.60		
169	SALOME MARIN VIRGILIO	ESQ. REFORMA, AV. LA PAZ Y AGUSTIN DE	COLONIA SAN JOAQUIN	AVENIDA DE LA PAZ NUM. 602	BALANCAN	258	6283	9,000.00m2	1525.08	\$ 1,245,000.00	\$ 1,037,054.40	\$ 2,282,054.40		
170	SECUNDARIA TECNICA 16	S/N	S/N	VILLA EL TRIUNFO	BALANCAN	S/N	S/N	660000.00	2260.92	\$ 165,000,000.00	\$ 1,537,425.60	\$ 166,537,425.60		
171	SOR JUANA INES DE LA CRUZ	S/N	S/N	EJIDO FRANCISCO I. MADERO SEGUNDA SECCION	BALANCAN	S/N	S/N	1200.00	74.80	\$ 300,000.00	\$ 50,864.00	\$ 350,864.00		
172	TABASCO 30 ANIVERSARIO	S/N	S/N	EJIDO VICENTE GUERRERO	BALANCAN	S/N	S/N	1668.39	173.51	\$ 417,097.50	\$ 117,986.80	\$ 535,084.30		
173	TERESA VERA	S/N	S/N	EJIDO CONSTITUCION	BALANCAN	S/N	S/N	1600.00	136.00	\$ 400,000.00	\$ 92,480.00	\$ 492,480.00		
174	VEINTE DE NOVIEMBRE	S/N	S/N	POBLADO EL ARENAL	BALANCAN	S/N	S/N	5364.00	620.42	\$ 1,341,000.00	\$ 421,885.60	\$ 1,762,885.60		
175	VENUSTIANO CARRANZA	S/N	S/N	EJIDO CHAMIZAL	BALANCAN	S/N	S/N	1243.91	148.17	\$ 310,977.50	\$ 100,755.60	\$ 411,733.10		
176	VENUSTIANO CARRANZA	S/N	S/N	RANCHERIA EL CIBAL DE LA GLORIA	BALANCAN	S/N	S/N	10000.00	145.16	\$ 2,500,000.00	\$ 98,708.80	\$ 2,598,708.80		

DEPENDENCIA: SECRETARIA DE EDUCACION



FECHA: 24 DE NOVIEMBRE DE 2014

N°	DENOMINACIÓN DEL INMUEBLE	UBICACIÓN				NUMERO DE ESCRITURA	NUMERO DE CUENTA CATASTRAL	SUPERFICIE		VALORES			VALOR CONTABLE	OBSERVACIONES
		CALLE Y NÚMERO	COLONIA / FRACC.	LOCALIDAD	MUNICIPIO			TERRENO M2	CONSTRUCCION M2	TERRENO	CONSTRUCCIÓN	TOTAL		
177	VICENTE GUERRERO	S/N	S/N	EJIDO EL PIPILA	BALANCAN	S/N	S/N	6908.00	443.13	\$ 1,727,000.00	\$ 301,328.40	\$ 2,028,328.40		
178	VICENTE GUERRERO	S/N	S/N	EJIDO VICENTE GUERRERO SEGUNDA SECCION (CUBA)	BALANCAN	S/N	S/N	1000.00	210.36	\$ 250,000.00	\$ 143,044.80	\$ 393,044.80		
179	VICENTE GUERRERO	S/N	S/N	EJIDO JOLOCHERO	BALANCAN	S/N	S/N	10000.00	251.93	\$ 2,500,000.00	\$ 171,312.40	\$ 2,671,312.40		
180	VICENTE GUERRERO, DPR1740E 27 DE FEBRERO.	S/N	S/N	ALLENDE NUM. 10 VILLA EL TRIUNFO	BALANCAN	S/N	S/N	9600.00	1835.30	\$ 2,400,000.00	\$ 1,248,004.00	\$ 3,648,004.00		
181	VIRGINIA CAMARA DE NAZUR	S/N	S/N	POBLADO EL AGUILA	BALANCAN	S/N	S/N	1622.00	343.20	\$ 405,500.00	\$ 233,376.00	\$ 638,876.00		
182	12 DE OCTUBRE	S/N	S/N	RANCHERIA ENCRUCIJADA PRIMERA SECCION	CARDENAS	S/N	S/N	900.00	64.00	\$225,000.00	\$48,640.00	\$ 273,640.00		
183	13 DE SEPTIEMBRE	S/N	S/N	EJIDO CUAUHEMOCZIN	CARDENAS	S/N	S/N	20,000.00	561.00	\$5,000,000.00	\$426,360.00	\$ 5,426,360.00		
184	16 DE SEPTIEMBRE	S/N	S/N	COLONIA CUAUHEMOC	CARDENAS	S/N	S/N	376.00	98.00	\$94,000.00	\$74,480.00	\$ 168,480.00		
185	17 DE OCTUBRE	S/N	S/N	MIGUEL ORRICO DE LOS LLANOS S/N.	CARDENAS	S/N	S/N	1,224.00	885.00	\$306,000.00	\$672,600.00	\$ 978,600.00		
186	18 DE MARZO	S/N	S/N	AVENIDA SECCION 26 S/N.	CARDENAS	S/N	S/N	3,203.00	621.00	\$800,750.00	\$471,960.00	\$ 1,272,710.00		
187	20 DE NOVIEMBRE	S/N	S/N	POBLADO ENCRUCIJADA TERCERA SECCION	CARDENAS	S/N	S/N	770.00	336.00	\$192,500.00	\$255,360.00	\$ 447,860.00		

DEPENDENCIA: SECRETARIA DE EDUCACION

FECHA: 24 DE NOVIEMBRE DE 2014

N°	DENOMINACIÓN DEL INMUEBLE	UBICACIÓN				NUMERO DE ESCRITURA	NUMERO DE CUENTA CATASTRAL	SUPERFICIE		VALORES			VALOR CONTABLE	OBSERVACIONES
		CALLE Y NÚMERO	COLONIA / FRACC.	LOCALIDAD	MUNICIPIO			TERRENO M2	CONSTRUCCION M2	TERRENO	CONSTRUCCIÓN	TOTAL		
188	20 DE NOVIEMBRE	S/N	S/N	VEINTE DE NOVIEMBRE (POBLADO C-33)	CARDENAS	S/N	S/N	10,000.00	663.00	\$2,500,000.00	\$503,880.00	\$ 3,003,880.00		
189	21 DE MARZO	S/N	S/N	COLONIA CARLOS ALBERTO WILSON GOMEZ	CARDENAS	S/N	S/N	3,104.00	150.00	\$776,000.00	\$114,000.00	\$ 890,000.00		
190	24 DE FEBRERO	S/N	S/N	RANCHERIA ENCRUCIJADA CUARTA SECCION	CARDENAS	S/N	S/N	1,000.00	96.00	\$250,000.00	\$72,960.00	\$ 322,960.00		
191	24 DE OCTUBRE	S/N	S/N	AMPLIACION LAS COLORADAS SEGUNDA SECCION ALDEAS	CARDENAS	S/N	S/N	1,000.00	260.00	\$250,000.00	\$197,600.00	\$ 447,600.00		
192	30 DE ABRIL	S/N	S/N	RANCHERIA CHICOZAPOTE PRIMERA SECCION	CARDENAS	S/N	S/N	900.00	203.00	\$225,000.00	\$154,280.00	\$ 379,280.00		
193	ABELTARZAR AGUIRRE GARCIA	S/N	S/N	EJIDO POZA REDONDA TERCERA SECCION	CARDENAS	S/N	S/N	1,603.00	252.00	\$400,750.00	\$191,520.00	\$ 592,270.00		
194	ADA ROSIQUE APARICIO	S/N	S/N	SANCHEZ MAGALLANES ESQUINA ABRAHAM	CARDENAS	S/N	S/N	1,175.00	719.00	\$293,750.00	\$546,440.00	\$ 840,190.00		
195	ADOLFO LOPEZ MATEOS	S/N	S/N	OBRERO S/N	CARDENAS	S/N	S/N	21,849.00	3,911.00	\$5,462,250.00	\$2,972,360.00	\$ 8,434,610.00		
196	ADOLFO LOPEZ MATEOS	S/N	S/N	RANCHERIA AZUCENA TERCERA SECCION -EL TRIUNFO-	CARDENAS	S/N	S/N	2,300.00	130.00	\$575,000.00	\$98,800.00	\$ 673,800.00		
197	ADOLFO RUIZ CORTINES	S/N	S/N	RANCHERIA MANATINERO	CARDENAS	S/N	S/N	1,606.00	223.00	\$401,500.00	\$169,480.00	\$ 570,980.00		
198	ADULFO DOMINGUEZ RUIZ	S/N	S/N	EJIDO CARDENAS PRIMERA SECCION	CARDENAS	S/N	S/N	2,688.00	260.00	\$672,000.00	\$197,600.00	\$ 869,600.00		

DEPENDENCIA: SECRETARIA DE EDUCACION

N°	DENOMINACIÓN DEL INMUEBLE	UBICACIÓN				NUMERO DE ESCRITURA	NUMERO DE CUENTA CATASTRAL	SUPERFICIE		VALORES			VALOR CONTABLE	OBSERVACIONES
		CALLE Y NÚMERO	COLONIA / FRACC.	LOCALIDAD	MUNICIPIO			TERRENO M2	CONSTRUCCION M2	TERRENO	CONSTRUCCIÓN	TOTAL		
199	AGUSTIN MELGAR	S/N	S/N	RANCHERIA EL NARANJENO SEGUNDA SECCION	CARDENAS	S/N	S/N	9,931.00	283.00	\$2,482,750.00	\$215,080.00	\$ 2,697,830.00		
200	ALBERTO CORREA ZAPATA	S/N	S/N	RANCHERIA AZUCENA CUARTA SECCION	CARDENAS	S/N	S/N	1,520.00	220.00	\$380,000.00	\$167,200.00	\$ 547,200.00		
201	ALFONSO CAPARROSO	S/N	S/N	EJIDO NUEVA ESPERANZA	CARDENAS	S/N	S/N	1,260.00	380.00	\$315,000.00	\$288,800.00	\$ 603,800.00		
202	ALICIA FERNANDEZ GONZALEZ	S/N	S/N	VEINTE DE NOVIEMBRE (POBLADO C-33)	CARDENAS	S/N	S/N	1,500.00	300.00	\$375,000.00	\$228,000.00	\$ 603,000.00		
203	ALVARO OBREGON	S/N	S/N	RANCHERIA EL NARANJENO TERCERA SECCION	CARDENAS	S/N	S/N	900.00	79.00	\$225,000.00	\$60,040.00	\$ 285,040.00		
204	AMADO NERVO	S/N	S/N	RANCHERIA CHICOZAPOTE PRIMERA SECCION	CARDENAS	S/N	S/N	5,000.00	250.00	\$1,250,000.00	\$190,000.00	\$ 1,440,000.00		
205	AMILCAR VAZQUEZ PEREZ	S/N	S/N	EJIDO BENITO JUAREZ - RA. AZUCENA CUARTA SECCION	CARDENAS	S/N	S/N	2,500.00	135.00	\$625,000.00	\$102,600.00	\$ 727,600.00		
206	ANA MARIA VIDAL VDA. DE CALDERON	S/N	S/N	CONGREGACION EL YUCATECO	CARDENAS	S/N	S/N	880.00	68.00	\$220,000.00	\$51,680.00	\$ 271,680.00		
207	ANDRES SANCHEZ MAGALLANES	CALLEJON PERDIDO	S/N	VILLA SANCHEZ MAGALLANES	CARDENAS	Esc.Pub..51 31	51409	1,391.00	415.00	\$347,750.00	\$315,400.00	\$ 663,150.00		
208	ANDRES SANCHEZ MAGALLANES	S/N	S/N	AVENIDA JUAREZ NUM. 30	CARDENAS	S/N	S/N	3,155.00	1,420.00	\$788,750.00	\$1,079,200.00	\$ 1,867,950.00		
209	ANGEL QUIROZ MORAN	S/N	S/N	COLONIA CARLOS ALBERTO WILSON GOMEZ	CARDENAS	S/N	S/N	6,000.00	182.00	\$1,500,000.00	\$138,320.00	\$ 1,638,320.00		

DEPENDENCIA: SECRETARÍA DE EDUCACIÓN

FECHA: 24 DE NOVIEMBRE DE 2014

N°	DENOMINACIÓN DEL INMUEBLE	UBICACIÓN				NUMERO DE ESCRITURA	NUMERO DE CUENTA CATASTRAL	SUPERFICIE		VALORES			VALOR CONTABLE	OBSERVACIONES
		CALLE Y NÚMERO	COLONIA / FRACC.	LOCALIDAD	MUNICIPIO			TERRENO M2	CONSTRUCCIÓN M2	TERRENO	CONSTRUCCIÓN	TOTAL		
210	ANGELITA ESPINOSA VDA DE ESTRADA	S/N	S/N	EJIDO RIO SECO SEGUNDA SECCION A	CARDENAS	S/N	S/N	600.00	53.00	\$150,000.00	\$40,280.00	\$ 190,280.00		
211	ANTONIO GONZALEZ ALVARADO	S/N	S/N	EJIDO EL ALACRAN	CARDENAS	S/N	S/N	784.00	76.00	\$196,000.00	\$57,760.00	\$ 253,760.00		
212	ANTONIO SANTIAGO OVANDO	S/N	S/N	EJIDO ZAPOTAL TERCERA SECCION	CARDENAS	S/N	S/N	1,278.00	910.00	\$319,500.00	\$691,600.00	\$ 1,011,100.00		
213	AÑO DE LA CONSTITUCION	S/N	S/N	EJIDO SANTUARIO SEGUNDA SECCION	CARDENAS	S/N	S/N	2,890.00	696.00	\$722,500.00	\$528,960.00	\$ 1,251,460.00		
214	APOLINAR BARNET CAMARA, 27DPR2065A	S/N	S/N	CALLE PRINCIPAL S/N, ENTRE LA 5 Y 7 AMPLIACION CANALES	CARDENAS	S/N	S/N	2,678.00	826.00	\$669,500.00	\$627,760.00	\$ 1,297,260.00		
215	AQUILES SERDAN	S/N	S/N	RANCHERIA SANTANA SEGUNDA SECCION B (LA PALMA)	CARDENAS	S/N	S/N	2,500.00	854.00	\$625,000.00	\$649,040.00	\$ 1,274,040.00		
216	ARCADIO ZENTELLA PRIEGO	S/N	S/N	RANCHERIA SANTANA CUARTA SECCION	CARDENAS	S/N	S/N	84.00	66.00	\$21,000.00	\$50,160.00	\$ 71,160.00		
217	ARMENIA FERNANDEZ DIAZ	S/N	S/N	JOSEFA ORTIZ DE DGUEZ	CARDENAS	S/N	S/N	1,499.00	343.00	\$374,750.00	\$260,680.00	\$ 635,430.00		
218	ARNULFO GIORGANA GURRIA	S/N	S/N	RANCHERIA SANTUARIO PRIMERA SECCION	CARDENAS	S/N	S/N	1,067.00	120.00	\$266,750.00	\$91,200.00	\$ 357,950.00		
219	ARNULFO GIORGANA GURRIA	S/N	S/N	RANCHERIA RIO SECO PRIMERA SECCION	CARDENAS	S/N	S/N	1,120.00	344.00	\$280,000.00	\$261,440.00	\$ 541,440.00		
220	BEATRIZ ZENTELLA DE TRUJILLO	S/N	S/N	VILLA BENITO JUAREZ (CAMPO MAGALLANES)	CARDENAS	S/N	S/N	926.00	472.00	\$231,500.00	\$358,720.00	\$ 590,220.00		

DEPENDENCIA: SECRETARÍA DE EDUCACIÓN

N°	DENOMINACIÓN DEL INMUEBLE	CALLE Y NÚMERO	UBICACIÓN			NÚMERO DE ESCRITURA	NÚMERO DE CUENTA CATASTRAL	SUPERFICIE		VALORES			VALOR CONTABLE	OBSERVACIONES
			COLONIA / FRACC.	LOCALIDAD	MUNICIPIO			TERRENO M2	CONSTRUCCIÓN M2	TERRENO	CONSTRUCCIÓN	TOTAL		
221	BELISARIO DOMINGUEZ	S/N	S/N	EJIDO SAN RAFAEL	CARDENAS	S/N	S/N	7,500.00	177.00	\$1,875,000.00	\$134,520.00	\$ 2,009,520.00		
222	BELISARIO DOMINGUEZ PALENCIA	S/N	S/N	EJIDO SANTUARIO PRIMERA SECCION	CARDENAS	S/N	S/N	4,679.00	1,008.00	\$1,169,750.00	\$766,080.00	\$ 1,935,830.00		
223	BENITO JUAREZ	S/N	S/N	RANCHERIA HABANERO PRIMERA SECCION	CARDENAS	S/N	S/N	2,905.00	608.00	\$726,250.00	\$462,080.00	\$ 1,188,330.00		
224	BENITO JUAREZ	S/N	S/N	POBLADO IGNACIO GUTIERREZ GOMEZ	CARDENAS	S/N	S/N	1,965.00	1,305.00	\$491,250.00	\$991,800.00	\$ 1,483,050.00		
225	BENITO JUAREZ	S/N	S/N	RANCHERIA SANTANA SEGUNDA SECCION "A"	CARDENAS	S/N	S/N	2,400.00	1,089.00	\$600,000.00	\$827,640.00	\$ 1,427,640.00		
226	BENITO JUAREZ	S/N	S/N	EJIDO SANTUARIO PRIMERA SECCION	CARDENAS	S/N	S/N	5,287.00	846.00	\$1,321,750.00	\$642,960.00	\$ 1,964,710.00		
227	BENITO JUAREZ GARCIA	S/N	S/N	COLONIA CELIA GONZALEZ DE ROVIROSA	CARDENAS	S/N	S/N	4,550.00	280.00	\$1,137,500.00	\$212,800.00	\$ 1,350,300.00		
228	BENITO JUAREZ GARCIA	S/N	S/N	RANCHERIA AZUCENA CUARTA SECCION	CARDENAS	S/N	S/N	10,000.00	293.00	\$2,500,000.00	\$222,680.00	\$ 2,722,680.00		
229	BENITO JUAREZ GARCIA	S/N	S/N	EJIDO PASO Y PLAYA	CARDENAS	S/N	S/N	1,000.00	148.00	\$250,000.00	\$112,480.00	\$ 362,480.00		
230	BENITO JUAREZ GARCIA	S/N	S/N	CALLE 12 DE OCTUBRE S/N INGENIO BENITO JUAREZ	CARDENAS	S/N	S/N	1,600.00	642.00	\$400,000.00	\$487,920.00	\$ 887,920.00		
231	BLANCA FLOR VELAZQUEZ GONZALEZ	S/N	S/N	RANCHERIA MANATINERO	CARDENAS	S/N	S/N	1,500.00	82.00	\$375,000.00	\$62,320.00	\$ 437,320.00		

DEPENDENCIA: SECRETARIA DE EDUCACION

FECHA: 24 DE NOVIEMBRE DE 2014

N°	DENOMINACIÓN DEL INMUEBLE	UBICACIÓN				NUMERO DE ESCRITURA	NUMERO DE CUENTA CATASTRAL	SUPERFICIE		VALORES			VALOR CONTABLE	OBSERVACIONES
		CALLE Y NÚMERO	COLONIA / FRACC.	LOCALIDAD	MUNICIPIO			TERRENO M2	CONSTRUCCION M2	TERRENO	CONSTRUCCIÓN	TOTAL		
232	BOLIVIA MALDONADO DE RIVAS	S/N	S/N	RANCHERIA SANTANA SEGUNDA SECCION B (LA PALMA)	CARDENAS	S/N	S/N	2,000.00	300.00	\$500,000.00	\$228,000.00	\$ 728,000.00		
233	BRIGIDA ALFARO BATRES	S/N	S/N	EJIDO BUENAVISTA PRIMERA SECCION	CARDENAS	S/N	S/N	800.00	141.00	\$200,000.00	\$107,160.00	\$ 307,160.00		
234	CARLOS A. MADRAZO	S/N	S/N	POBLADO IGNACIO GUTIERREZ GOMEZ	CARDENAS	S/N	S/N	957.00	739.00	\$239,250.00	\$561,640.00	\$ 800,890.00		
235	CARLOS A. MADRAZO BECERRA	S/N	S/N	EJIDO SANTUARIO QUINTA SECCION	CARDENAS	S/N	S/N	2,498.00	94.00	\$624,500.00	\$71,440.00	\$ 695,940.00		
236	CARLOS ALBERTO MADRAZO BECERRA	S/N	S/N	POBLADO LICENCIADO ADOLFO LOPEZ MATEOS C-15	CARDENAS	S/N	S/N	11,932.00	528.00	\$2,983,000.00	\$401,280.00	\$ 3,384,280.00		
237	CARLOS ALBERTO MADRAZO BECERRA	S/N	S/N	EJIDO LA PENINSULA	CARDENAS	S/N	S/N	1,200.00	380.00	\$300,000.00	\$288,800.00	\$ 588,800.00		
238	CARLOS MARIO JIMENEZ LOPEZ	S/N	S/N	RANCHERIA ENCRUCIJADA PRIMERA SECCION -	CARDENAS	S/N	S/N	3,450.00	278.00	\$862,500.00	\$211,280.00	\$ 1,073,780.00		
239	CARLOS MARIO JIMENEZ LOPEZ Y 27DPR1916C.-	S/N	S/N	COLONIA FRACCIONAMIENTO FRANCISCO J. MUJICA	CARDENAS	S/N	S/N	4,302.00	1,106.00	\$1,075,500.00	\$840,560.00	\$ 1,916,060.00		
240	CARLOS PELLICER CAMARA	S/N	S/N	EJIDO ZAPOTAL SEGUNDA SECCION	CARDENAS	S/N	S/N	1,800.00	44.00	\$450,000.00	\$33,440.00	\$ 483,440.00		
241	CARLOS PELLICER CAMARA	S/N	S/N	RANCHERIA AZUCENA QUINTA SECCION	CARDENAS	S/N	S/N	900.00	330.00	\$225,000.00	\$250,800.00	\$ 475,800.00		
242	CARLOS PELLICER CAMARA	S/N	S/N	EJIDO 5 DE MAYO	CARDENAS	S/N	S/N	1,200.00	100.00	\$300,000.00	\$76,000.00	\$ 376,000.00		

DEPENDENCIA: SECRETARIA DE EDUCACION

FECHA: 24 DE NOVIEMBRE DE 2014

N°	DENOMINACIÓN DEL INMUEBLE	UBICACIÓN				NUMERO DE ESCRITURA	NUMERO DE CUENTA CATASTRAL	SUPERFICIE		VALORES			VALOR CONTABLE	OBSERVACIONES
		CALLE Y NÚMERO	COLONIA / FRACC.	LOCALIDAD	MUNICIPIO			TERRENO M2	CONSTRUCCION M2	TERRENO	CONSTRUCCIÓN	TOTAL		
243	CARLOS PELLICER CAMARA	S/N	S/N	COLONIA AGRICOLA EL CHICOZAPOTE SEGUNDA SECCION	CARDENAS	S/N	S/N	1,350.00	528.00	\$337,500.00	\$401,280.00	\$ 738,780.00		
244	CARLOS PELLICER CAMARA	S/N	S/N	MIGUEL HIDALGO Y COSTILLA (POBLADO C-20)	CARDENAS	S/N	S/N	11,250.00	636.00	\$2,812,500.00	\$483,360.00	\$ 3,295,860.00		
245	CARLOS PELLICER CAMARA Y 27DPR1778R	S/N	S/N	FRANCISCO VILLA NUM. 401.	CARDENAS	S/N	S/N	2,472.00	975.00	\$618,000.00	\$741,000.00	\$ 1,359,000.00		
246	CARMELA FIGUEROA	S/N	S/N	POBLADO CUAUHEMOCZIN	CARDENAS	S/N	S/N	10,000.00	580.00	\$2,500,000.00	\$440,800.00	\$ 2,940,800.00		
247	CENTENARIO DE LA H. CARDENAS Y VESP. 27DPR1201H.	S/N	S/N	VENUSTIANO CARRANZA NUM. 212	CARDENAS	S/N	S/N	1,200.00	1,140.00	\$300,000.00	\$866,400.00	\$ 1,166,400.00		
248	CENTRO RURAL INFANTIL	S/N	S/N	RANCHERIA BUENA VISTA SEGUNDA SECCION	CARDENAS	S/N	S/N	625.00	67.00	\$156,250.00	\$50,920.00	\$ 207,170.00		
249	CENTRO RURAL INFANTIL	S/N	S/N	EJIDO POZA REDONDA PRIMERA SECCION	CARDENAS	S/N	S/N	2,500.00	340.00	\$625,000.00	\$258,400.00	\$ 883,400.00		
250	CENTRO RURAL INFANTIL	S/N	S/N	RANCHERIA AZUCENA SEXTA SECCION	CARDENAS	S/N	S/N	160.00	89.00	\$40,000.00	\$67,640.00	\$ 107,640.00		
251	CENTRO RURAL INFANTIL	S/N	S/N	RANCHERIA RIO SECO SEGUNDA SECCION NORTE 10	CARDENAS	S/N	S/N	987.00	57.00	\$246,750.00	\$43,320.00	\$ 290,070.00		
252	CENTRO RURAL INFANTIL	S/N	S/N	RANCHERIA RIO SECO SEGUNDA SECCION "C"	CARDENAS	S/N	S/N	750.00	157.00	\$187,500.00	\$119,320.00	\$ 306,820.00		
253	CENTRO RURAL INFANTIL	S/N	S/N	EJIDO RUBEN JARAMILLO LAZO	CARDENAS	S/N	S/N	1,308.00	74.00	\$327,000.00	\$56,240.00	\$ 383,240.00		

DEPENDENCIA: SECRETARIA DE EDUCACION

FECHA: 24 DE NOVIEMBRE DE 2014

N°	DENOMINACIÓN DEL INMUEBLE	UBICACIÓN				NUMERO DE ESCRITURA	NUMERO DE CUENTA CATASTRAL	SUPERFICIE		VALORES			VALOR CONTABLE	OBSERVACIONES
		CALLE Y NÚMERO	COLONIA / FRACC.	LOCALIDAD	MUNICIPIO			TERRENO M2	CONSTRUCCION M2	TERRENO	CONSTRUCCIÓN	TOTAL		
254	CENTRO RURAL INFANTIL	S/N	S/N	COLONIA AGRICOLA Y GANADERA EL BARI PRIMERA SECCION	CARDENAS	S/N	S/N	750.00	66.00	\$187,500.00	\$50,160.00	\$ 237,660.00		
255	CENTRO RURAL INFANTIL	S/N	S/N	EJIDO S DE MAYO	CARDENAS	S/N	S/N	1,025.00	46.00	\$256,250.00	\$34,960.00	\$ 291,210.00		
256	CENTRO RURAL INFANTIL	S/N	S/N	EJIDO SAN RAFAEL	CARDENAS	S/N	S/N	600.00	38.00	\$150,000.00	\$28,880.00	\$ 178,880.00		
257	CENTRO RURAL INFANTIL	S/N	S/N	EJIDO SANTUARIO PRIMERA SECCION A	CARDENAS	S/N	S/N	900.00	67.00	\$225,000.00	\$50,920.00	\$ 275,920.00		
258	CENTRO RURAL INFANTIL	S/N	S/N	COLONIA CARLOS ALBERTO MADRAZO BECERRA, EJIDO PEDRO GARCIA	CARDENAS	S/N	S/N	428.00	74.00	\$107,000.00	\$56,240.00	\$ 163,240.00		
259	CENTRO RURAL INFANTIL	S/N	S/N	EJIDO OJOSHAL	CARDENAS	S/N	S/N	1,608.00	60.00	\$402,000.00	\$45,600.00	\$ 447,600.00		
260	CESAR A. BRITO S.	S/N	S/N	REFORMA Y LOPEZ VELARDE S/N.	CARDENAS	S/N	S/N	2,292.00	1,078.00	\$573,000.00	\$819,280.00	\$ 1,392,280.00		
261	CLEMENCIA MARIN PUIG	S/N	S/N	VILLA SANCHEZ MAGALLANES-EL PLAYON-	CARDENAS	S/N	S/N	1,259.00	469.00	\$314,750.00	\$356,440.00	\$ 671,190.00		
262	CONSTANCIA FDEZ. DE GIORGANA	S/N	S/N	RANCHERIA EL NARANJENO TERCERA SECCION	CARDENAS	S/N	S/N	10,800.00	388.00	\$2,700,000.00	\$294,880.00	\$ 2,994,880.00		
263	CONSTANCIA FERNANDEZ VDA. DE GIORGANA	S/N	S/N	MELAZA S/N, FRACCIONAMIENTO LOS CANALES	CARDENAS	S/N	S/N	1,188.00	470.00	\$297,000.00	\$357,200.00	\$ 654,200.00		
264	CORONEL GREGORIO MENDEZ MAGAÑA Y VESP.	S/N	S/N	CALLE S DE MAYO S/N, POBLADO C-28	CARDENAS	S/N	S/N	18,996.00	1,738.00	\$4,749,000.00	\$1,320,880.00	\$ 6,069,880.00		

DEPENDENCIA: SECRETARIA DE EDUCACION

N°	DENOMINACIÓN DEL INMUEBLE	UBICACIÓN				NUMERO DE ESCRITURA	NUMERO DE CUENTA CATASTRAL	SUPERFICIE		VALORES			VALOR CONTABLE	OBSERVACIONES
		CALLE Y NÚMERO	COLONIA / FRACC.	LOCALIDAD	MUNICIPIO			TERRENO M2	CONSTRUCCION M2	TERRENO	CONSTRUCCIÓN	TOTAL		
265	CTRO. DE ATENCION MULTIPLE No 3	S/N	S/N	C. ROSARIO GIL GLEZ., COL. PUEBLO NUEVO	CARDENAS	S/N	S/N	6,887.00	1,965.00	\$1,721,750.00	\$1,493,400.00	\$ 3,215,150.00		
266	CUAUHTEMOC	S/N	S/N	RANCHERIA EL NARANJENO SEGUNDA SECCION	CARDENAS	S/N	S/N	7,917.00	798.00	\$1,979,250.00	\$606,480.00	\$ 2,585,730.00		
267	DAMIAN CARMONA	S/N	S/N	RANCHERIA CALZADA SEGUNDA SECCION	CARDENAS	S/N	S/N	2,061.00	513.00	\$515,250.00	\$389,880.00	\$ 905,130.00		
268	DAMIAN CARMONA	S/N	S/N	COLONIA AGRICOLA EL BARI PRIMERA SECCION	CARDENAS	S/N	S/N	2,500.00	456.00	\$625,000.00	\$346,560.00	\$ 971,560.00		
269	DELIA HERNANDEZ DE RICARDEZ	S/N	S/N	AVENIDA JUAREZ NUM. 22 VILLA ANDRES SANCHEZ	CARDENAS	S/N	S/N	1,055.00	488.00	\$263,750.00	\$370,880.00	\$ 634,630.00		
270	DELIA HERNANDEZ SANTANA	S/N	S/N	VICENTE SUAREZ S/N.	CARDENAS	S/N	S/N	1,960.00	617.00	\$490,000.00	\$468,920.00	\$ 958,920.00		
271	DELIA VERA TORRUCO	S/N	S/N	CAMPAMENTO S.A.G.A.R.	CARDENAS	S/N	S/N	992.00	436.00	\$248,000.00	\$331,360.00	\$ 579,360.00		
272	DIANA LAURA RIOJAS VDA. DE COLOSIO	S/N	S/N	COLONIA LUIS DONALDO COLOSIO MURRIETA	CARDENAS	S/N	S/N	400.00	80.00	\$100,000.00	\$60,800.00	\$ 160,800.00		
273	DOLORES CORREA ZAPATA	S/N	S/N	RANCHERIA SANTANA SEGUNDA SECCION "C"	CARDENAS	S/N	S/N	872.00	57.00	\$218,000.00	\$43,320.00	\$ 261,320.00		
274	DON VENUSTIANO CARRANZA	S/N	S/N	AVENIDA COMPLEJO PESQUERO NUM. 62	CARDENAS	S/N	S/N	9,330.00	600.00	\$2,332,500.00	\$456,000.00	\$ 2,788,500.00		
275	DORA LUZ DE LOS SANTOS DEL VALLE	S/N	S/N	ANDADOR PLAZA PALOMAS Y DE LOS GALLOS S/N	CARDENAS	S/N	S/N	8,300.00	206.00	\$2,075,000.00	\$156,560.00	\$ 2,231,560.00		

DEPENDENCIA: SECRETARIA DE EDUCACION

N°	DENOMINACIÓN DEL INMUEBLE	UBICACIÓN				NUMERO DE ESCRITURA	NUMERO DE CUENTA CATASTRAL	SUPERFICIE		VALORES			VALOR CONTABLE	OBSERVACIONES
		CALLE Y NÚMERO	COLONIA / FRACC.	LOCALIDAD	MUNICIPIO			TERRENO M2	CONSTRUCCION M2	TERRENO	CONSTRUCCIÓN	TOTAL		
276	DULCE MARIA HERNANDEZ VIANA	S/N	S/N	RANCHERIA SANTANA SEGUNDA SECCION "A"	CARDENAS	S/N	S/N	400.00	92.00	\$100,000.00	\$69,920.00	\$ 169,920.00		
277	E. AMAT MONCADA	S/N	S/N	EJIDO RIO SECO SEGUNDA SECCION	CARDENAS	S/N	S/N	4,000.00	724.00	\$1,000,000.00	\$550,240.00	\$ 1,550,240.00		
278	EDUCACION Y PROGRESO	S/N	S/N	EJIDO NUEVA ESPERANZA	CARDENAS	S/N	S/N	15,000.00	206.00	\$3,750,000.00	\$156,560.00	\$ 3,906,560.00		
279	ELENA ZALAYA LARA	S/N	S/N	RANCHERIA CALZADA 1RA. SECCION "B"	CARDENAS	ESCRITURA 19290	S/N	900.00	110.00	\$225,000.00	\$83,600.00	\$ 308,600.00		
280	ELIGIO ANCONA	S/N	S/N	COLONIA AGRICOL Y GANADERA EL CAPRICH0	CARDENAS	S/N	S/N	1,000.00	65.00	\$250,000.00	\$49,400.00	\$ 299,400.00		
281	ELOISA AGUIRRE DEL VALLE	S/N	S/N	INGENIO SANTA ROSALIA	CARDENAS	S/N	S/N	2,000.00	681.00	\$500,000.00	\$517,560.00	\$ 1,017,560.00		
282	EMILIANO ZAPATA	S/N	S/N	POB C-21 BENITO JUAREZ	CARDENAS	S/N	S/N	5,683.00	1,261.00	\$1,420,750.00	\$958,360.00	\$ 2,379,110.00		
283	EMILIANO ZAPATA	S/N	S/N	RANCHERIA SANTANA SEGUNDA SECCION "A"	CARDENAS	S/N	S/N	500.00	265.00	\$125,000.00	\$201,400.00	\$ 326,400.00		
284	EMILIANO ZAPATA	S/N	S/N	RANCHERIA EL BARI SEGUNDA SECCION	CARDENAS	S/N	S/N	2,400.00	194.00	\$600,000.00	\$147,440.00	\$ 747,440.00		
285	EMILIANO ZAPATA	S/N	S/N	RANCHERIA RIO SECO SEGUNDA SECCION "B"	CARDENAS	S/N	S/N	2,500.00	192.00	\$625,000.00	\$145,920.00	\$ 770,920.00		
286	EMILIANO ZAPATA SALAZAR	S/N	S/N	CENTRO DE POBLACION LAS ESPERANZAS	CARDENAS	S/N	S/N	5,200.00	120.00	\$1,300,000.00	\$91,200.00	\$ 1,391,200.00		

DEPENDENCIA: SECRETARIA DE EDUCACION

N°	DENOMINACIÓN DEL INMUEBLE	UBICACIÓN				NUMERO DE ESCRITURA	NUMERO DE CUENTA CATASTRAL	SUPERFICIE		VALORES			VALOR CONTABLE	OBSERVACIONES
		CALLE Y NÚMERO	COLONIA / FRACC.	LOCALIDAD	MUNICIPIO			TERRENO M2	CONSTRUCCION M2	TERRENO	CONSTRUCCIÓN	TOTAL		
287	ENRIQUE C. REBSAMEN	S/N	S/N	COLONIA AGRICOLA Y GANADERA EL PAILEBOT	CARDENAS	S/N	S/N	8,306.00	763.00	\$2,076,500.00	\$579,880.00	\$ 2,656,380.00		
288	ESPERANZA IRIS	S/N	S/N	ARROYO HONDO PRIMERA SECCION (SANTA TERESA FRACCIONAL)	CARDENAS	S/N	S/N	742.00	285.00	\$185,500.00	\$216,600.00	\$ 402,100.00		
289	ESPERANZA IRIS	S/N	S/N	POBLADO GENERAL VICENTE GUERRERO C-29	CARDENAS	S/N	S/N	9,600.00	491.00	\$2,400,000.00	\$373,160.00	\$ 2,773,160.00		
290	ESTEFANIA CASTAÑEDA NUÑEZ	S/N	S/N	RANCHERIA ARROYO HONDO ABEJONAL	CARDENAS	S/N	S/N	918.00	176.00	\$229,500.00	\$133,760.00	\$ 363,260.00		
291	EUGENIO AMAT MONCADA Y 27DPR0668E	S/N	S/N	FRANCISCO TRUJILLO GURRIA NUM. 530	CARDENAS	S/N	S/N	4,007.00	2,101.00	\$1,001,750.00	\$1,596,760.00	\$ 2,598,510.00		
292	FEDERICO FROEBEL	S/N	S/N	EJIDO SANTUARIO TERCERA SECCION (PIEDRAS NEGRAS)	CARDENAS	S/N	S/N	900.00	83.00	\$225,000.00	\$63,080.00	\$ 288,080.00		
293	FERNANDO DEL RIO Y 27DPR1412L	S/N	S/N	27 DE FEBRERO NUM. 500	CARDENAS	S/N	S/N	4,075.00	1,503.00	\$1,018,750.00	\$1,142,280.00	\$ 2,161,030.00		
294	FERNANDO MONTES DE OCA	S/N	S/N	GENERAL LAZARO CARDENAS DEL RIO POBLADO C-10	CARDENAS	S/N	S/N	1,544.00	525.00	\$386,000.00	\$399,000.00	\$ 785,000.00		
295	FIDENCIA FERNANDEZ SASTRE	S/N	S/N	RANCHERIA SANTANA SEGUNDA SECCION	CARDENAS	S/N	S/N	900.00	96.00	\$225,000.00	\$72,960.00	\$ 297,960.00		
296	FRANCISCO GABILONDO SOLER	S/N	S/N	POBLADO CUAUHEMOTZIN	CARDENAS	S/N	S/N	1,400.00	184.00	\$350,000.00	\$139,840.00	\$ 489,840.00		
297	FRANCISCO GONZALEZ BOCANEGRA, Y	S/N	S/N	AV. VILLAHERMOSA S/N	CARDENAS	S/N	S/N	8,413.00	1,680.00	\$2,103,250.00	\$1,276,800.00	\$ 3,380,050.00		

DEPENDENCIA: SECRETARIA DE EDUCACION

N°	DENOMINACIÓN DEL INMUEBLE	UBICACIÓN				NUMERO DE ESCRITURA	NUMERO DE CUENTA CATASTRAL	SUPERFICIE		VALORES			VALOR CONTABLE	OBSERVACIONES
		CALLE Y NÚMERO	COLONIA / FRACC.	LOCALIDAD	MUNICIPIO			TERRENO/M2	CONSTRUCCION M2	TERRENO	CONSTRUCCIÓN	TOTAL		
298	FRANCISCO I. MADERO	S/N	S/N	RANCHERIA AZUCENA TERCERA SECCION (EL TRIUNFO)	CARDENAS	S/N	S/N	3,570.00	840.00	\$892,500.00	\$638,400.00	\$ 1,530,900.00		
299	FRANCISCO I. MADERO Y 27DPR1316I	S/N	S/N	POBLADO FRANCISCO I. MADERO C-9	CARDENAS	S/N	S/N	9,970.00	1,408.00	\$2,492,500.00	\$1,070,080.00	\$ 3,562,580.00		
300	FRANCISCO I. MADERO, Y 27DBA0027H CEBA	S/N	S/N	RANCHERIA CALZADA PRIMERA SECCION NORTE	CARDENAS	S/N	S/N	1,485.00	740.00	\$371,250.00	\$562,400.00	\$ 933,650.00		
301	FRANCISCO INDALECIO MADERO	S/N	S/N	EJIDO NARANJENO SEGUNDA SECCION B	CARDENAS	S/N	S/N	1,200.00	160.00	\$300,000.00	\$121,600.00	\$ 421,600.00		
302	FRANCISCO J. SANTAMARIA	S/N	S/N	CALLE: FRANCISCO J. SANTAMARIA NUM. 27.	CARDENAS	S/N	S/N	6,543.00	1,028.00	\$1,635,750.00	\$781,280.00	\$ 2,417,030.00		
303	FRANCISCO J. SANTAMARIA	S/N	S/N	AQUILES CALDERON Y JONUTA SECCION 40	CARDENAS	1460	7712	4,010.00	1,570.00	\$1,002,500.00	\$1,193,200.00	\$ 2,195,700.00		
304	FRANCISCO JAVIER SANTAMARIA	S/N	S/N	POBLADO IGNACIO GUTIERREZ GOMEZ	CARDENAS	S/N	S/N	1,125.00	275.00	\$281,250.00	\$209,000.00	\$ 490,250.00		
305	FRANCISCO MARQUEZ	S/N	S/N	RANCHERIA SANTANA TERCERA SECCION "A"	CARDENAS	S/N	S/N	1,100.00	80.00	\$275,000.00	\$60,800.00	\$ 335,800.00		
306	FRANCISCO TRUJILLO GURRIA	S/N	S/N	EJIDO FRANCISCO TRUJILLO GURRIA (SAN PEDRO)	CARDENAS	S/N	S/N	4,300.00	140.00	\$1,075,000.00	\$106,400.00	\$ 1,181,400.00		
307	FRANCISCO VILLA	S/N	S/N	AZUCENA SEPTIMA SECCION (EL LECHUGAL)	CARDENAS	S/N	S/N	2,550.00	284.00	\$637,500.00	\$215,840.00	\$ 853,340.00		
308	GABRIEL NICOLI ROSADO	S/N	S/N	EJIDO EL SANTUARIO TERCERA SECCION (PIEDRAS NEGRAS)	CARDENAS	S/N	S/N	3,315.00	333.00	\$828,750.00	\$253,080.00	\$ 1,081,830.00		

DEPENDENCIA: SECRETARIA DE EDUCACION

N°	DENOMINACIÓN DEL INMUEBLE	UBICACIÓN				NUMERO DE ESCRITURA	NUMERO DE CUENTA CATASTRAL	SUPERFICIE		VALORES			VALOR CONTABLE	OBSERVACIONES
		CALLE Y NÚMERO	COLONIA / FRACC.	LOCALIDAD	MUNICIPIO			TERRENO M2	CONSTRUCCION M2	TERRENO	CONSTRUCCIÓN	TOTAL		
309	GABRIELA MISTRAL	S/N	S/N	INDEPENDENCIA (POBLADO C-17)	CARDENAS	S/N	S/N	2,525.00	285.00	\$631,250.00	\$216,600.00	\$ 847,850.00		
310	GERTRUDIS BOCANEGRA	S/N	S/N	COLONIA AGRICOLA Y GANADERA EL RETIRO	CARDENAS	S/N	S/N	1,056.00	156.00	\$264,000.00	\$118,560.00	\$ 382,560.00		
311	GRACIELA PINTADO DE MADRAZO	S/N	S/N	POBLADO INGENIERO EDUARDO CHAVEZ RAMIREZ C-27	CARDENAS	S/N	S/N	1,987.00	457.00	\$496,750.00	\$347,320.00	\$ 844,070.00		
312	GRAL EMILIANO ZAPATA Y27DPRO002B	S/N	S/N	GENERAL EMILIANO ZAPATA POBLADO C-16	CARDENAS	S/N	S/N	12,337.00	1,269.00	\$3,084,250.00	\$964,440.00	\$ 4,048,690.00		
313	GRAL. ALVARO OBREGON	S/N	S/N	COLONIA MIGUEL HIDALGO ZAPOTAL SEGUNDA SECCION	CARDENAS	S/N	S/N	2,231.00	287.00	\$557,750.00	\$218,120.00	\$ 775,870.00		
314	GRAL. CARLOS GREENE	S/N	S/N	EJIDO FRANCISCO TRUJILLO GURRIA (SAN PEDRO)	CARDENAS	S/N	S/N	2,500.00	170.00	\$625,000.00	\$129,200.00	\$ 754,200.00		
315	GRAL. EMILIANO ZAPATA	S/N	S/N	RANCHERIA AZUCENA SEGUNDA SECCION	CARDENAS	S/N	S/N	12,261.00	930.00	\$3,065,250.00	\$706,800.00	\$ 3,772,050.00		
316	GRAL. FRANCISCO VILLA	S/N	S/N	EJIDO ARROYO HONDO SANTA TERESA FRACCION "B"	CARDENAS	S/N	S/N	10,980.00	775.00	\$2,745,000.00	\$589,000.00	\$ 3,334,000.00		
317	GRAL. FRANCISCO VILLA	S/N	S/N	GENERAL EMILIANO ZAPATA POBLADO C-16	CARDENAS	S/N	S/N	10,300.00	889.00	\$2,575,000.00	\$675,640.00	\$ 3,250,640.00		
318	GRAL. FRANCISCO VILLA	S/N	S/N	AQUILES SERDAN NUM. 140	CARDENAS	S/N	S/N	4,592.00	813.00	\$1,148,000.00	\$617,880.00	\$ 1,765,880.00		
319	GRAL. FRANCISCO VILLA	S/N	S/N	UNIDAD HABITACIONAL MILITAR (EL PARNASO)	CARDENAS	S/N	S/N	2,367.00	750.00	\$591,750.00	\$570,000.00	\$ 1,161,750.00		

DEPENDENCIA: SECRETARIA DE EDUCACION

N°	DENOMINACIÓN DEL INMUEBLE	UBICACIÓN				NUMERO DE ESCRITURA	NUMERO DE CUENTA CATASTRAL	SUPERFICIE		VALORES			VALOR CONTABLE	OBSERVACIONES
		CALLE Y NÚMERO	COLONIA / FRACC.	LOCALIDAD	MUNICIPIO			TERRENO M2	CONSTRUCCION M2	TERRENO	CONSTRUCCIÓN	TOTAL		
320	GRAL. IGNACIO LOPEZ RAYON	S/N	S/N	RANCHERIA AZUCENA CUARTA SECCION	CARDENAS	S/N	S/N	1,702.00	720.00	\$425,500.00	\$547,200.00	\$ 972,700.00		
321	GRAL. JOSE MARIA MORELOS Y PAVON Y 27DPR1972V	S/N	S/N	GENERAL JOSE MARIA MORELOS Y PAVON POBLADO C-11	CARDENAS	S/N	S/N	8,344.00	1,050.00	\$2,086,000.00	\$798,000.00	\$ 2,884,000.00		
322	GRAL. LAZARO CARDENAS DEL RIO	S/N	S/N	EJIDO LEY FEDERAL DE LA REFORMA AGRARIA	CARDENAS	S/N	S/N	2,472.00	368.00	\$618,000.00	\$279,680.00	\$ 897,680.00		
323	GRAL. LAZARO CARDENAS DEL RIO	S/N	S/N	POBLADO ENCRUCIJADA TERCERA SECCION	CARDENAS	S/N	S/N	11,216.00	927.00	\$2,804,000.00	\$704,520.00	\$ 3,508,520.00		
324	GRAL. LAZARO CARDENAS Y 27DPR19790	S/N	S/N	GENERAL LAZARO CARDENAS DEL RIO POBLADO C-10	CARDENAS	S/N	S/N	8,240.00	1,969.00	\$2,060,000.00	\$1,496,440.00	\$ 3,556,440.00		
325	GRAL. PLUTARCO ELIAS CALLES	S/N	S/N	GENERAL PLUTARCO ELIAS CALLES (POBLADO C-14)	CARDENAS	S/N	S/N	9,452.00	1,220.00	\$2,363,000.00	\$927,200.00	\$ 3,290,200.00		
326	GRAL. VICENTE GUERRERO	S/N	S/N	POBLADO GENERAL VICENTE GUERRERO C-29	CARDENAS	S/N	S/N	15,551.00	1,203.00	\$3,887,750.00	\$914,280.00	\$ 4,802,030.00		
327	GRAL. VICENTE GUERRERO	S/N	S/N	POBLADO GENERAL VICENTE GUERRERO C-29	CARDENAS	S/N	S/N	10,174.00	899.00	\$2,543,500.00	\$683,240.00	\$ 3,226,740.00		
328	GREGORIO MENDEZ M. Y VESP. 27DPR1135Z.-	S/N	S/N	RANCHERIA AZUCENA SEGUNDA SECCION	CARDENAS	S/N	S/N	3,704.00	1,061.00	\$926,000.00	\$806,360.00	\$ 1,732,360.00		
329	GREGORIO MENDEZ MAGAÑA	S/N	S/N	RANCHERIA MIGUEL HIDALGO PRIMERA SECCION	CARDENAS	S/N	S/N	980.00	228.00	\$245,000.00	\$173,280.00	\$ 418,280.00		
330	GREGORIO TORRES QUINTERO	S/N	S/N	GENERAL JOSE MARIA MORELOS Y PAVON POBLADO C-11	CARDENAS	S/N	S/N	2,400.00	436.00	\$600,000.00	\$331,360.00	\$ 931,360.00		

DEPENDENCIA: SECRETARIA DE EDUCACION

N°	DENOMINACIÓN DEL INMUEBLE	UBICACIÓN				NUMERO DE ESCRITURA	NUMERO DE CUENTA CATASTRAL	SUPERFICIE		VALORES			VALOR CONTABLE	OBSERVACIONES
		CALLE Y NÚMERO	COLONIA / FRACC.	LOCALIDAD	MUNICIPIO			TERRENO M2	CONSTRUCCION M2	TERRENO	CONSTRUCCIÓN	TOTAL		
331	GUADALUPE VICTORIA	S/N	S/N	RANCHERIA ENCRUJADA QUINTA SECCION	CARDENAS	S/N	S/N	900.00	155.00	\$225,000.00	\$117,800.00	\$ 342,800.00		
332	GUSTAVO DIAZ ORDAZ	S/N	S/N	RANCHERIA CALZADA PRIMERA SECCION SUR	CARDENAS	S/N	S/N	403.00	152.00	\$100,750.00	\$115,520.00	\$ 216,270.00		
333	HELEN KELLER	S/N	S/N	COLONIA GENERAL FRANCISCO VILLA	CARDENAS	S/N	S/N	1,500.00	72.00	\$375,000.00	\$54,720.00	\$ 429,720.00		
334	HELEN KELLER	S/N	S/N	EJIDO POZA REDONDA PRIMERA SECCION	CARDENAS	S/N	S/N	800.00	150.00	\$200,000.00	\$114,000.00	\$ 314,000.00		
335	HORACIO GALLEGOS MORALES	S/N	S/N	JULIAN MONTEJO NUM. 1	CARDENAS	S/N	S/N	1,933.00	675.00	\$483,250.00	\$513,000.00	\$ 996,250.00		
336	IGNACIO ALLENDE	S/N	S/N	COLONIA AGRICOLA EL CHICOZAPOTE SEGUNDA SECCION	CARDENAS	S/N	S/N	5,250.00	736.00	\$1,312,500.00	\$559,360.00	\$ 1,871,860.00		
337	IGNACIO ALLENDE	S/N	S/N	EJIDO EL ALACRAN	CARDENAS	S/N	S/N	5,000.00	560.00	\$1,250,000.00	\$425,600.00	\$ 1,675,600.00		
338	IGNACIO GUTIERREZ GOMEZ	S/N	S/N	RANCHERIA ARROYO HONDO ABEJONAL	CARDENAS	S/N	S/N	4,920.00	292.00	\$1,230,000.00	\$221,920.00	\$ 1,451,920.00		
339	IGNACIO JOSE DE ALLENDE	S/N	S/N	POZA REDONDA CUARTA SECCION	CARDENAS	S/N	S/N	2,912.00	150.00	\$728,000.00	\$114,000.00	\$ 842,000.00		
340	IGNACIO LOPEZ RAYON	S/N	S/N	COLONIA AGRICOLA Y GANADERA EL PORVENIR	CARDENAS	S/N	S/N	4,011.00	719.00	\$1,002,750.00	\$546,440.00	\$ 1,549,190.00		
341	IGNACIO ZARAGOZA	S/N	S/N	EJIDO EL ALACRAN	CARDENAS	S/N	S/N	1,809.00	414.00	\$452,250.00	\$314,640.00	\$ 766,890.00		

DEPENDENCIA: SECRETARIA DE EDUCACION

N°	DENOMINACIÓN DEL INMUEBLE	UBICACIÓN				NUMERO DE ESCRITURA	NUMERO DE CUENTA CATASTRAL	SUPERFICIE		VALORES			VALOR CONTABLE	OBSERVACIONES
		CALLE Y NÚMERO	COLONIA / FRACC.	LOCALIDAD	MUNICIPIO			TERRENO M2	CONSTRUCCION M2	TERRENO	CONSTRUCCIÓN	TOTAL		
342	IGNACIO ZARAGOZA	S/N	S/N	RANCHERIA HABANERO SEGUNDA SECCION	CARDENAS	S/N	S/N	4,443.00	436.00	\$1,110,750.00	\$331,360.00	\$ 1,442,110.00		
343	ING. EDUARDO CHAVEZ	S/N	S/N	POBLADO INGENIERO EDUARDO CHAVEZ RAMIREZ C-27	CARDENAS	S/N	S/N	10,000.00	1,240.00	\$2,500,000.00	\$942,400.00	\$ 3,442,400.00		
344	ING. IGNACIO RAMIREZ ALTAMIRANO	S/N	S/N	RANCHERIA AZUCENA PRIMERA SECCION	CARDENAS	S/N	S/N	10,000.00	504.00	\$2,500,000.00	\$383,040.00	\$ 2,883,040.00		
345	ING. LEANDRO ROVIROSA WADE	S/N	S/N	CALLE 16 DE SEPTIEMBRE	CARDENAS	S/N	S/N	2,349.00	643.00	\$587,250.00	\$488,680.00	\$ 1,075,930.00		
346	JACOBA VAZQUEZ DE LA ROSA	S/N	S/N	PROLONGACION DE GUADALUPE VICTORIA S/N.	CARDENAS	S/N	S/N	1,365.00	871.00	\$341,250.00	\$661,960.00	\$ 1,003,210.00		
347	JAIME NUNO	S/N	S/N	AV. JALAPA S/N VILLA BENITO JUAREZ	CARDENAS	S/N	S/N	699.00	335.00	\$174,750.00	\$254,600.00	\$ 429,350.00		
348	JAIME TORRES BODET	S/N	S/N	EJIDO AZUCENA SEPTIMA SECCION (EL LECHUGAL)	CARDENAS	S/N	S/N	110.00	72.00	\$27,500.00	\$54,720.00	\$ 82,220.00		
349	JAIME TORRES BODET	S/N	S/N	EJIDO EL BRONCE	CARDENAS	S/N	S/N	3,500.00	210.00	\$875,000.00	\$159,600.00	\$ 1,034,600.00		
350	JARDIN DE NIÑOS	S/N	S/N	EJIDO ISLAS ENCANTADAS (EL ZAPOTE)	CARDENAS	S/N	S/N	625.00	73.00	\$156,250.00	\$55,480.00	\$ 211,730.00		
351	JARDIN DE NIÑOS	S/N	S/N	COLONIA PUEBLO NUEVO CARRETERA PROLONGACION	CARDENAS	S/N	S/N	260.00	66.00	\$65,000.00	\$50,160.00	\$ 115,160.00		
352	JARDIN DE NIÑOS DE NUEVA CREACION	S/N	S/N	COLONIA FRUTOS DE LA ESPERANZA	CARDENAS	CONTRATO N°42	CARR-6605	900.00	70.00	\$225,000.00	\$53,200.00	\$ 278,200.00		

DEPENDENCIA: SECRETARIA DE EDUCACION

N°	DENOMINACIÓN DEL INMUEBLE	CALLE Y NÚMERO	UBICACIÓN			NUMERO DE ESCRITURA	NUMERO DE CUENTA CATASTRAL	SUPERFICIE		VALORES			VALOR CONTABLE	OBSERVACIONES
			COLONIA / FRACC.	LOCALIDAD	MUNICIPIO			TERRENO M2	CONSTRUCCION M2	TERRENO	CONSTRUCCIÓN	TOTAL		
353	JEAN PIAGET	S/N	S/N	GENERAL EMILIANO ZAPATA POBLADO C-16	CARDENAS	S/N	S/N	1,560.00	623.00	\$390,000.00	\$473,480.00	\$ 863,480.00		
354	JEREMIAS MANUBE BALCAZAR	S/N	S/N	RANCHERIA SANTANA TERCERA SECCION "B"	CARDENAS	S/N	S/N	2,500.00	300.00	\$625,000.00	\$228,000.00	\$ 853,000.00		
355	JESUS ANTONIO SIBILLA ZURITA	S/N	S/N	EJIDO ZAPOTAL TERCERA SECCION	CARDENAS	S/N	S/N	300.00	119.00	\$75,000.00	\$90,440.00	\$ 165,440.00		
356	JESUS REYES HEROLE	S/N	S/N	EJIDO ISLAS ENCANTADAS (EL ZAPOTE)	CARDENAS	S/N	S/N	2,298.00	233.00	\$574,500.00	\$177,080.00	\$ 751,580.00		
357	JESUS VELAZQUEZ CORDOVA	S/N	S/N	RANCHERIA CHICAZAPOTE PRIMERA SECCION	CARDENAS	S/N	S/N	1,000.00	750.00	\$250,000.00	\$570,000.00	\$ 820,000.00		
358	JOSE CARLOS BECERRA RAMOS	S/N	S/N	COLONIA AGRICOLA Y GANADERA EL PORVENIR	CARDENAS	S/N	S/N	10,000.00	380.00	\$2,500,000.00	\$288,800.00	\$ 2,788,800.00		
359	JOSE DOLORES VELAZQUEZ COLLADO	S/N	S/N	EJIDO SINALOA SEGUNDA SECCION	CARDENAS	S/N	S/N	2,480.00	470.00	\$620,000.00	\$357,200.00	\$ 977,200.00		
360	JOSE EDUARDO DE CARDENAS	S/N	S/N	EJIDO MIGUEL HIDALGO SEGUNDA SECCION B LA	CARDENAS	S/N	S/N	810.00	67.00	\$202,500.00	\$50,920.00	\$ 253,420.00		
361	JOSE GOROSTIZA	S/N	S/N	AMPLIACION LAS COLORADAS SEGUNDA SECCION ALDEAS	CARDENAS	S/N	S/N	2,500.00	297.00	\$625,000.00	\$225,720.00	\$ 850,720.00		
362	JOSE GOROSTIZA ALCALA	S/N	S/N	EJIDO AZUCENITA PRIMERA SECCION "B"	CARDENAS	S/N	S/N	1,500.00	559.00	\$375,000.00	\$424,840.00	\$ 799,840.00		
363	JOSE LUIS CASTILLO	S/N	S/N	AMPLIACION LAS COLORADAS SEGUNDA SECCION ALDEAS	CARDENAS	S/N	S/N	2,500.00	474.00	\$625,000.00	\$360,240.00	\$ 985,240.00		

DEPENDENCIA: SECRETARÍA DE EDUCACIÓN

N°	DENOMINACIÓN DEL INMUEBLE	UBICACIÓN				NUMERO DE ESCRITURA	NUMERO DE CUENTA CATASTRAL	SUPERFICIE		VALORES			VALOR CONTABLE	OBSERVACIONES
		CALLE Y NÚMERO	COLONIA / FRACC.	LOCALIDAD	MUNICIPIO			TERRENO M2	CONSTRUCCION M2	TERRENO	CONSTRUCCIÓN	TOTAL		
364	JOSE MARIA MORELOS Y PAVON	S/N	S/N	EJIDO POZA REDONDA PRIMERA SECCION	CARDENAS	S/N	S/N	4,290.00	560.00	\$1,072,500.00	\$425,600.00	\$ 1,498,100.00		
365	JOSE MARIA MORELOS Y PAVON	S/N	S/N	RANCHERIA MIGUEL HIDALGO PRIMERA SECCION	CARDENAS	S/N	S/N	4,268.00	615.00	\$1,067,000.00	\$467,400.00	\$ 1,534,400.00		
366	JOSE MARIA MORELOS Y PAVON	S/N	S/N	EJIDO NUEVA ESPERANZA	CARDENAS	S/N	S/N	6,270.00	675.00	\$1,567,500.00	\$513,000.00	\$ 2,080,500.00		
367	JOSE MARIA MORELOS Y PAVON	S/N	S/N	GENERAL JOSE MARIA MORELOS Y PAVON POBLADO C-11	CARDENAS	S/N	S/N	9,198.00	1,493.00	\$2,299,500.00	\$1,134,680.00	\$ 3,434,180.00		
368	JOSE MARIA PINO SUAREZ	S/N	S/N	RANCHERIA CALZADA SEGUNDA SECCION	CARDENAS	CONTRATO SEDUE NO 8	S/N	1,200.00	269.00	\$300,000.00	\$204,440.00	\$ 504,440.00		
369	JOSE MARIA PINO SUAREZ	S/N	S/N	RANCHERIA SANTANA PRIMERA SECCION "A"	CARDENAS	S/N	S/N	2,723.00	301.00	\$680,750.00	\$228,760.00	\$ 909,510.00		
370	JOSE MARIA PINO SUAREZ	S/N	S/N	COLONIA ROGER FALCONI	CARDENAS	S/N	S/N	1,612.00	144.00	\$403,000.00	\$109,440.00	\$ 512,440.00		
371	JOSE MARIA PINO SUAREZ	S/N	S/N	RANCHERIA AZUCENA TERCERA SECCION (EL TRIUNFO)	CARDENAS	S/N	S/N	1,000.00	220.00	\$250,000.00	\$167,200.00	\$ 417,200.00		
372	JOSE MARTI	S/N	S/N	RANCHERIA EL NARANJENO PRIMERA SECCION	CARDENAS	S/N	S/N	2,940.00	344.00	\$735,000.00	\$261,440.00	\$ 996,440.00		
373	JOSE NARCISO ROVIROSA	S/N	S/N	EJIDO FRANCISCO TRUJILLO GURRIA (SAN PEDRO)	CARDENAS	S/N	S/N	1,080.00	87.00	\$270,000.00	\$66,120.00	\$ 336,120.00		
374	JOSE NARCISO ROVIROSA	S/N	S/N	COLONIA AGRICOLA Y GANADERA LAS FLORES	CARDENAS	S/N	S/N	500.00	204.00	\$125,000.00	\$155,040.00	\$ 280,040.00		

DIRECCIÓN GENERAL DE ADMINISTRACIÓN DEL PATRIMONIO DEL ESTADO
DEPARTAMENTO DE ADMINISTRACIÓN DEL PATRIMONIO
INVENTARIO DE BIENES INMUEBLES

FECHA: 24 DE NOVIEMBRE DE 2014

DEPENDENCIA: SECRETARIA DE EDUCACION

N°	DENOMINACIÓN DEL INMUEBLE	UBICACIÓN				NUMERO DE ESCRITURA	NUMERO DE CUENTA CATASTRAL	SUPERFICIE		VALORES			VALOR CONTABLE	OBSERVACIONES
		CALLE Y NÚMERO	COLONIA / FRACC.	LOCALIDAD	MUNICIPIO			TERRENO M2	CONSTRUCCION M2	TERRENO	CONSTRUCCIÓN	TOTAL		
375	JOSE ROSAS MORENO	S/N	S/N	AMPLIACION DE LOS CANALES	CARDENAS	S/N	S/N	2,981.00	556.00	\$745,250.00	\$422,560.00	\$ 1,167,810.00		
376	JOSE VASCONCELOS	S/N	S/N	POBLADO GENERAL VENUSTIANO CARRANZA C23	CARDENAS	S/N	S/N	12,000.00	532.00	\$3,000,000.00	\$404,320.00	\$ 3,404,320.00		
377	JOSE VASCONCELOS	S/N	S/N	EJIDO AZUCENITA PRIMERA SECCION "B"	CARDENAS	S/N	S/N	130.00	78.00	\$32,500.00	\$59,280.00	\$ 91,780.00		
378	JOSE VASCONCELOS CALDERON	ADOLFO LOPEZ MATEOS, 1° DE MAYO, CARLOS	EL PALMAR	R/A RIO SECO 1RA. SECC.	CARDENAS	1372	7742	1,957.00	408.00	\$489,250.00	\$310,080.00	\$ 799,330.00		
379	JOSEFA ORTIZ DE DOMINGUEZ	DEPORTISTA	SANTA RITA PREMEZCLADO	EZEQUIAS TABOADA S/N.	CARDENAS	1432	7704	1,314.00	323.00	\$328,500.00	\$245,480.00	\$ 573,980.00		
380	JOSEFA ORTIZ DE DOMINGUEZ	S/N	S/N	RANCHERIA CALZADA PRIMERA SECCION SUR	CARDENAS	S/N	S/N	1,184.00	475.00	\$296,000.00	\$361,000.00	\$ 657,000.00		
381	JOSEFA ORTIZ DE DOMINGUEZ	S/N	S/N	EJIDO JULIAN MONTEJO	CARDENAS	S/N	S/N	1,452.00	185.00	\$363,000.00	\$140,600.00	\$ 503,600.00		
382	JOSEFA ORTIZ DE DOMINGUEZ	S/N	S/N	EJIDO OHOSHAL	CARDENAS	S/N	S/N	3,107.00	385.00	\$776,750.00	\$292,600.00	\$ 1,069,350.00		
383	JOSEFA ORTIZ DE DOMINGUEZ	S/N	SOLIDARIDAD (COL. JACINTO LOPEZ)	R/A PASO Y PLAYA	CARDENAS	17350	16493 16494 16495 16496	2,520.00	1,604.00	\$630,000.00	\$1,219,040.00	\$ 1,849,040.00		
384	JOSEFA ORTIZ DE DOMINGUEZ Y 27DPR1973U PIRM.	S/N	S/N	INDEPENDENCIA (POBLADO C-17)	CARDENAS	S/N	S/N	12,264.00	869.00	\$3,066,000.00	\$660,440.00	\$ 3,726,440.00		
385	JUAN ALVAREZ	S/N	S/N	RANCHERIA SANTANA CUARTA SECCION	CARDENAS	S/N	S/N	600.00	340.00	\$150,000.00	\$258,400.00	\$ 408,400.00		

DEPENDENCIA: SECRETARÍA DE EDUCACIÓN

N°	DENOMINACIÓN DEL INMUEBLE	UBICACIÓN				NUMERO DE ESCRITURA	NUMERO DE CUENTA CATASTRAL	SUPERFICIE		VALORES			VALOR CONTABLE	OBSERVACIONES
		CALLE Y NÚMERO	COLONIA / FRACC.	LOCALIDAD	MUNICIPIO			TERRENO M2	CONSTRUCCION M2	TERRENO	CONSTRUCCIÓN	TOTAL		
386	JUAN ARTURO SANCHEZ MONTIEL	S/N	S/N	COLONIA EL PALMAR	CARDENAS	S/N	S/N	2,400.00	1,010.00	\$600,000.00	\$767,600.00	\$ 1,367,600.00		
387	JUAN DE LA BARRERA	S/N	S/N	RANCHERIA SANTANA QUINTA SECCION (EL YUCATECO)	CARDENAS	S/N	S/N	176.00	87.00	\$44,000.00	\$66,120.00	\$ 110,120.00		
388	JUAN ENRIQUE PESTALOZZI Y 27DJN13030 VESP.	S/N	S/N	CERRADA DE FRANCISCO INDALECIO MADERO S/N.	CARDENAS	S/N	S/N	1,700.00	615.00	\$425,000.00	\$467,400.00	\$ 892,400.00		
389	JUAN ESCUTIA	S/N	S/N	UNIDAD HABITACIONAL MILITAR (EL PARNASO)	CARDENAS	S/N	S/N	1,000.00	149.00	\$250,000.00	\$113,240.00	\$ 363,240.00		
390	JUAN ESCUTIA	S/N	S/N	EJIDO ZAPOTAL TERCERA SECCION	CARDENAS	S/N	S/N	9,600.00	220.00	\$2,400,000.00	\$167,200.00	\$ 2,567,200.00		
391	JUSTO SIERRA	S/N	S/N	RANCHERIA EL BAJIO PRIMERA SECCION	CARDENAS	S/N	S/N	4,342.00	1,030.00	\$1,085,500.00	\$782,800.00	\$ 1,868,300.00		
392	JUSTO SIERRA MENDEZ	S/N	S/N	CONGREGACION EL YUCATECO	CARDENAS	S/N	S/N	1,371.00	155.00	\$342,750.00	\$117,800.00	\$ 460,550.00		
393	JUSTO SIERRA MENDEZ	S/N	S/N	CONGREGACION EL CHOCHO	CARDENAS	S/N	S/N	2,400.00	113.00	\$600,000.00	\$85,880.00	\$ 685,880.00		
394	JUSTO SIERRA MENDEZ	S/N	S/N	RANCHERIA ENCRUCIADA SEGUNDA SECCION (COLONIA LOS CABOS)	CARDENAS	S/N	S/N	2,952.00	145.00	\$738,000.00	\$110,200.00	\$ 848,200.00		
395	LAZARO CARDENAS	S/N	S/N	VILLA BENITO JUAREZ (CAMPO MAGALLANES)	CARDENAS	S/N	S/N	7,625.00	2,400.00	\$1,906,250.00	\$1,824,000.00	\$ 3,730,250.00		
396	LAZARO CARDENAS DEL RIO	S/N	S/N	POBLADO GENERAL VENUSTIANO CARRANZA C23	CARDENAS	S/N	S/N	1,200.00	275.00	\$300,000.00	\$209,000.00	\$ 509,000.00		

DEPENDENCIA: SECRETARIA DE EDUCACION

FECHA: 24 DE NOVIEMBRE DE 2014

N°	DENOMINACIÓN DEL INMUEBLE	UBICACIÓN				NUMERO DE ESCRITURA	NUMERO DE CUENTA CATASTRAL	SUPERFICIE		VALORES			VALOR CONTABLE	OBSERVACIONES
		CALLE Y NÚMERO	COLONIA / FRACC.	LOCALIDAD	MUNICIPIO			TERRENO M2	CONSTRUCCION M2	TERRENO	CONSTRUCCIÓN	TOTAL		
397	LAZARO CARDENAS DEL RIO	S/N	S/N	COLONIA JACINTO LOPEZ	CARDENAS	S/N	S/N	2,667.00	713.00	\$666,750.00	\$541,880.00	\$ 1,208,630.00		
398	LÉNIN NICOLI CANO	S/N	S/N	EJIDO LAS COLORADAS SEGUNDA SECCION "B" AMPLIACION	CARDENAS	S/N	S/N	1,100.00	160.00	\$275,000.00	\$121,600.00	\$ 396,600.00		
399	LEODEGARIO RICARDEZ RIVERA Y 27DPR2015T PRIM.	S/N	S/N	EJIDO LA PENINSULA	CARDENAS	S/N	S/N	2,417.00	982.00	\$604,250.00	\$746,320.00	\$ 1,350,570.00		
400	LEON ALEJO TORRES	S/N	S/N	COLONIA DE LOS SANTOS	CARDENAS	S/N	S/N	1,500.00	188.00	\$375,000.00	\$142,880.00	\$ 517,880.00		
401	LEONA VICARIO	S/N	S/N	EJIDO SINALOA PRIMERA SECCION	CARDENAS	S/N	S/N	4,214.00	627.00	\$1,053,500.00	\$476,520.00	\$ 1,530,020.00		
402	LEONA VICARIO	S/N	S/N	COLONIA AGRICOLA Y GANADERA EL PAILEBOT	CARDENAS	S/N	S/N	368.00	66.00	\$92,000.00	\$50,160.00	\$ 142,160.00		
403	LIC. ADOLFO LOPEZ MATEOS	S/N	S/N	EJIDO CAMPO NUEVO	CARDENAS	S/N	S/N	1,600.00	182.00	\$400,000.00	\$138,320.00	\$ 538,320.00		
404	LIC. ADOLFO LOPEZ MATEOS Y VESP. 27DPR1980D.- CARLOS BELUSCO	S/N	S/N	POBLADO LICENCIADO ADOLFO LOPEZ MATEOS C-15	CARDENAS	S/N	S/N	10,000.00	912.00	\$2,500,000.00	\$693,120.00	\$ 3,193,120.00		
405	LIC. BENITO JUAREZ	S/N	S/N	LICENCIADO BENITO JUAREZ GARCIA (POBLADO C-21)	CARDENAS	S/N	S/N	7,425.00	999.00	\$1,856,250.00	\$759,240.00	\$ 2,615,490.00		
406	LIC. BENITO JUAREZ GARCIA	S/N	S/N	RANCHERIA AZUCENA SEXTA SECCION	CARDENAS	S/N	S/N	2,500.00	198.00	\$625,000.00	\$150,480.00	\$ 775,480.00		
407	LIC. BENITO JUAREZ GARCIA	S/N	S/N	AMPLIACION CARRIZAL (LAS PALOMAS)	CARDENAS	S/N	S/N	1,280.00	157.00	\$320,000.00	\$119,320.00	\$ 439,320.00		

DEPENDENCIA: SECRETARIA DE EDUCACION

N°	DENOMINACIÓN DEL INMUEBLE	UBICACIÓN				NUMERO DE ESCRITURA	NUMERO DE CUENTA CATASTRAL	SUPERFICIE		VALORES			VALOR CONTABLE	OBSERVACIONES
		CALLE Y NÚMERO	COLONIA / FRACC.	LOCALIDAD	MUNICIPIO			TERRENO M2	CONSTRUCCION M2	TERRENO	CONSTRUCCIÓN	TOTAL		
408	LIC. BENITO JUAREZ GARCIA Y 27DPR12991	RIO GRIJALVA Y RIO USUMACINTA	EMPLEADOS DE LA COMISION DEL GRIJALVA	RIO GRIJALVA S/N.	CARDENAS	1436	7706 7707	6,652.00	1,546.00	\$1,663,000.00	\$1,174,960.00	\$ 2,837,960.00		
409	LIC. CARLOS A. MADRAZO	S/N	S/N	LICENCIADO JOSE MARIA PINO SUAREZ POBLADO C-22	CARDENAS	S/N	S/N	8,750.00	866.00	\$2,187,500.00	\$658,160.00	\$ 2,845,660.00		
410	LIC. CARMEN SANCHEZ MAGALLANES Y	S/N	S/N	ARROYO HONDO PRIMERA SECCION (SANTA TERESA)	CARDENAS	S/N	S/N	2,141.00	1,382.00	\$535,250.00	\$1,050,320.00	\$ 1,585,570.00		
411	LIC. GILBERTO AGUILAR ALAMILLA	S/N	S/N	EJIDO MIGUEL HIDALGO SEGUNDA SECCION B (LA)	CARDENAS	S/N	S/N	1,410.00	1,076.00	\$352,500.00	\$817,760.00	\$ 1,170,260.00		
412	LIC. JOSE MARIA PINO SUAREZ Y VESP. 27DPR0114F.	S/N	S/N	LICENCIADO JOSE MARIA PINO SUAREZ POBLADO C-22	CARDENAS	S/N	S/N	8,448.00	1,266.00	\$2,112,000.00	\$962,160.00	\$ 3,074,160.00		
413	LIC. JUAN RAMOS JIMENEZ	S/N	S/N	RANCHERIA SANTANA PRIMERA SECCION	CARDENAS	ESCRITURA 4181	S/N	8,599.00	1,837.00	\$2,149,750.00	\$1,396,120.00	\$ 3,545,870.00		
414	LIC. MANUEL SANCHEZ MARMOL	S/N	S/N	EJIDO RUBEN JARAMILLO LAZO	CARDENAS	S/N	S/N	4,845.00	630.00	\$1,211,250.00	\$478,800.00	\$ 1,690,050.00		
415	LINO MERINO MARCIN	S/N	S/N	RANCHERIA POZA REDONDA SEGUNDA SECCION	CARDENAS	S/N	S/N	400.00	140.00	\$100,000.00	\$106,400.00	\$ 206,400.00		
416	LOS DERECHOS DEL NIÑO	S/N	S/N	EJIDO POZA REDONDA TERCERA SECCION	CARDENAS	S/N	S/N	300.00	100.00	\$75,000.00	\$76,000.00	\$ 151,000.00		
417	LUIS DONALDO COLOSIO MURRIETA	S/N	S/N	RANCHERIA SANTUARIO CUARTA SECCION	CARDENAS	S/N	S/N	1,562.00	150.00	\$390,500.00	\$114,000.00	\$ 504,500.00		
418	LUIS DONALDO COLOSIO MURRIETA	S/N	S/N	EJIDO PASO Y PLAYA	CARDENAS	S/N	S/N	6,674.00	518.00	\$1,668,500.00	\$393,680.00	\$ 2,062,180.00		

DEPENDENCIA: SECRETARIA DE EDUCACION

N°	DENOMINACIÓN DEL INMUEBLE	UBICACIÓN				NUMERO DE ESCRITURA	NUMERO DE CUENTA CATASTRAL	SUPERFICIE		VALORES			VALOR CONTABLE	OBSERVACIONES
		CALLE Y NÚMERO	COLONIA / FRACC.	LOCALIDAD	MUNICIPIO			TERRENO M2	CONSTRUCCION M2	TERRENO	CONSTRUCCIÓN	TOTAL		
419	LUIS DONALDO COLOSIO MURRIETA	S/N	S/N	ARMADILLO S/N.	CARDENAS	S/N	S/N	1,879.00	547.00	\$469,750.00	\$415,720.00	\$ 885,470.00		
420	LUIS DONALDO COLOSIO MURRIETA	S/N	S/N	EJIDO LEY FEDERAL DE LA REFORMA AGRARIA	CARDENAS	S/N	S/N	1,969.00	80.00	\$492,250.00	\$60,800.00	\$ 553,050.00		
421	LUIS DONALDO COLOSIO MURRIETA	S/N	S/N	RANCHERIA SANTANA SEGUNDA SECCION A	CARDENAS	S/N	S/N	10,000.00	520.00	\$2,500,000.00	\$395,200.00	\$ 2,895,200.00		
422	LUIS RAMON SUAREZ	S/N	S/N	HABANERO PRIMERA SECCION	CARDENAS	S/N	S/N	4,152.00	550.00	\$1,038,000.00	\$418,000.00	\$ 1,456,000.00		
423	LUIS TABOADA GAMAS	S/N	S/N	EJIDO CARDENAS SEGUNDA SECCION	CARDENAS	S/N	S/N	2,000.00	360.00	\$500,000.00	\$273,600.00	\$ 773,600.00		
424	LUZ MARIA SERRADELL ROMERO	S/N	S/N	RANCHERIA EL BAJIO PRIMERA SECCION	CARDENAS	S/N	S/N	756.00	150.00	\$189,000.00	\$114,000.00	\$ 303,000.00		
425	MANUEL CAMPOS PAYRO	S/N	S/N	COLONIA OBRERA	CARDENAS	S/N	S/N	1,346.00	117.00	\$336,500.00	\$88,920.00	\$ 425,420.00		
426	MANUEL CAMPOS PAYRO	S/N	S/N	RANCHERIA EL GOLPE	CARDENAS	S/N	S/N	900.00	70.00	\$225,000.00	\$53,200.00	\$ 278,200.00		
427	MANUEL CAMPOS PAYRO	S/N	S/N	ARROYO HONDO SAN ROSENDO	CARDENAS	S/N	S/N	6,495.00	221.00	\$1,623,750.00	\$167,960.00	\$ 1,791,710.00		
428	MANUEL GENESTA RODRIGUEZ	S/N	S/N	EJIDO SINALOA PRIMERA SECCION	CARDENAS	S/N	S/N	236.00	91.00	\$59,000.00	\$69,160.00	\$ 128,160.00		
429	MANUEL GIL Y SAENZ	S/N	S/N	COLONIA AGRICOLA Y GANADERA EL PORVENIR	CARDENAS	S/N	S/N	1,600.00	155.00	\$400,000.00	\$117,800.00	\$ 517,800.00		

DEPENDENCIA: SECRETARÍA DE EDUCACIÓN

FECHA: 24 DE NOVIEMBRE DE 2014

N°	DENOMINACIÓN DEL INMUEBLE	UBICACIÓN				NUMERO DE ESCRITURA	NUMERO DE CUENTA CATASTRAL	SUPERFICIE		VALORES			VALOR CONTABLE	OBSERVACIONES
		CALLE Y NÚMERO	COLONIA / FRACC.	LOCALIDAD	MUNICIPIO			TERRENO M2	CONSTRUCCION M2	TERRENO	CONSTRUCCIÓN	TOTAL		
430	MANUEL GONZALEZ Y 27DPR0029I PRIM.HERMELINDA	S/N	S/N	POBLADO MIGUEL HIDALGO SEGUNDA SECCION	CARDENAS	S/N	S/N	10,030.00	1,210.00	\$2,507,500.00	\$919,600.00	\$ 3,427,100.00		
431	MANUEL MARTINEZ CHICO	S/N	S/N	RANCHERIA EL MINGO	CARDENAS	S/N	S/N	1,235.00	280.00	\$308,750.00	\$212,800.00	\$ 521,550.00		
432	MANUEL PIÑERA MORALES	S/N	S/N	LA PALMA S/N. COLONIA EL TOLOQUE	CARDENAS	S/N	S/N	1,200.00	864.00	\$300,000.00	\$656,640.00	\$ 956,640.00		
433	MANUEL SANCHEZ MARMOL	S/N	S/N	COLONIA GENERAL FRANCISCO VILLA	CARDENAS	S/N	S/N	2,400.00	225.00	\$600,000.00	\$171,000.00	\$ 771,000.00		
434	MANUEL SANCHEZ MARMOL	S/N	S/N	COLONIA AGRICOLA EL BARI PRIMERA SECCION	CARDENAS	S/N	S/N	10,000.00	419.00	\$2,500,000.00	\$318,440.00	\$ 2,818,440.00		
435	MANUEL SANCHEZ MARMOL	S/N	S/N	EJIDO ARROYO HONDO SANTA TERESA FRACCION "B"	CARDENAS	S/N	S/N	848.00	60.00	\$212,000.00	\$45,600.00	\$ 257,600.00		
436	MARCELINA VILLATOR JIMENEZ	S/N	S/N	RANCHERIA AZUCENA SEGUNDA SECCION	CARDENAS	S/N	S/N	1,700.00	302.00	\$425,000.00	\$229,520.00	\$ 654,520.00		
437	MARCOS ENRIQUE BECERRA	S/N	S/N	EJIDO ISLAS ENCANTADAS (EL ZAPOTE)	CARDENAS	S/N	S/N	1,400.00	37.00	\$350,000.00	\$28,120.00	\$ 378,120.00		
438	MARCOS GUTIERREZ Y VESP. 27DPR0940W.- ING. RAFAEL GONZALEZ	S/N	S/N	CUAUHTEMOC NUM. 313	CARDENAS	S/N	S/N	4,033.00	1,646.00	\$1,008,250.00	\$1,250,960.00	\$ 2,259,210.00		
439	MARGARITA LARA SANCHEZ	S/N	S/N	COLONIA CARLOS ALBERTO WILSON GOMEZ	CARDENAS	S/N	S/N	10,000.00	260.00	\$2,500,000.00	\$197,600.00	\$ 2,697,600.00		
440	MARGARITA MAZA DE JUAREZ	S/N	S/N	RANCHERIA HABANERO PRIMERA SECCION	CARDENAS	S/N	S/N	857.00	79.00	\$214,250.00	\$60,040.00	\$ 274,290.00		

DEPENDENCIA: SECRETARIA DE EDUCACION

N°	DENOMINACIÓN DEL INMUEBLE	UBICACIÓN				NUMERO DE ESCRITURA	NUMERO DE CUENTA CATASTRAL	SUPERFICIE		VALORES			VALOR CONTABLE	OBSERVACIONES
		CALLE Y NÚMERO	COLONIA / FRACC.	LOCALIDAD	MUNICIPIO			TERRENO M2	CONSTRUCCION M2	TERRENO	CONSTRUCCIÓN	TOTAL		
441	MARGARITA MAZA DE JUAREZ	S/N	S/N	RANCHERIA BUENAVISTA SEGUNDA SECCION	CARDENAS	S/N	S/N	7,129.00	268.00	\$1,782,250.00	\$203,680.00	\$ 1,985,930.00		
442	MARGARITA MAZA DE JUAREZ Y 27DPR1808V.- PRIM.	S/N	S/N	12 DE OCTUBRE S/N, INGENIO BENITO JUAREZ	CARDENAS	S/N	S/N	4,356.00	1,100.00	\$1,089,000.00	\$836,000.00	\$ 1,925,000.00		
443	MARIA DE LA PAZ SANCHEZ OLAN, 27DJN0639T J.N.	S/N	S/N	FRANCISCO TRUJILLO GURRIA S/N.	CARDENAS	S/N	S/N	3,431.00	729.00	\$857,750.00	\$554,040.00	\$ 1,411,790.00		
444	MARIA DEL CARMEN PAREDES	S/N	S/N	RANCHERIA ENCRUCIJADA CUARTA SECCION	CARDENAS	S/N	S/N	2,349.00	482.00	\$587,250.00	\$366,320.00	\$ 953,570.00		
445	MARIA DEL PILAR PINEDA MORALES	S/N	S/N	RANCHERIA ENCRUCIJADA SEGUNDA SECCION	CARDENAS	S/N	S/N	1,225.00	148.00	\$306,250.00	\$112,480.00	\$ 418,730.00		
446	MARIA ENRIQUETA CAMARILLO DE PEREYRA	S/N	S/N	EJIDO EL BAJIO SEGUNDA SECCION	CARDENAS	S/N	S/N	637.00	124.00	\$159,250.00	\$94,240.00	\$ 253,490.00		
447	MARIA GAMAS VDA. DE ORTIZ	S/N	S/N	HABANERO PRIMERA SECCION (VENUSTIANO CARRANZA)	CARDENAS	S/N	S/N	828.00	281.00	\$207,000.00	\$213,560.00	\$ 420,560.00		
448	MARIA GAMAS VDA. DE T.	S/N	S/N	RANCHERIA SANTANA QUINTA SECCION (EL YUCATECO)	CARDENAS	S/N	S/N	1,800.00	370.00	\$450,000.00	\$281,200.00	\$ 731,200.00		
449	MARIA ISMAELA HERNANDEZ GARCIA	S/N	S/N	COLONIA EMILIANO ZAPATA	CARDENAS	S/N	S/N	1,600.00	392.00	\$400,000.00	\$297,920.00	\$ 697,920.00		
450	MARIA MONTESSORI	S/N	S/N	POBLADO FRANCISCO I. MADERO C-9	CARDENAS	S/N	S/N	2,357.00	414.00	\$589,250.00	\$314,640.00	\$ 903,890.00		
451	MARIANO MATAMOROS	S/N	S/N	RANCHERIA AZUCENA QUINTA SECCION	CARDENAS	S/N	S/N	1,600.00	164.00	\$400,000.00	\$124,640.00	\$ 524,640.00		

DEPENDENCIA: SECRETARIA DE EDUCACION

N°	DENOMINACIÓN DEL INMUEBLE	UBICACIÓN				NUMERO DE ESCRITURA	NUMERO DE CUENTA CATASTRAL	SUPERFICIE		VALORES			VALOR CONTABLE	OBSERVACIONES
		CALLE Y NÚMERO	COLONIA / FRACC.	LOCALIDAD	MUNICIPIO			TERRENO M2	CONSTRUCCION M2	TERRENO	CONSTRUCCIÓN	TOTAL		
452	MATILDE PEREZ LOPEZ	S/N	S/N	RANCHERIA EL ZAPOTAL PRIMERA SECCION	CARDENAS	S/N	S/N	224.00	73.00	\$56,000.00	\$55,480.00	\$ 111,480.00		
453	MELCHOR OCAMPO Y 27DPR1751K MANUEL F. BELTRAN	S/N	S/N	RANCHERIA MELCHOR OCAMPO	CARDENAS	S/N	S/N	3,220.00	786.00	\$805,000.00	\$597,360.00	\$ 1,402,360.00		
454	MI PATRIA	S/N	CARRETERA CARDENAS - CUNDUACAN	RANCHERIA CALZADA SEGUNDA SECCION	CARDENAS	INSTRUMENTO PUBLICO 4215	24818	2,500.00	545.00	\$625,000.00	\$414,200.00	\$ 1,039,200.00		
455	MIGUEL ANGEL DE QUEVEDO	S/N	S/N	RANCHERIA HABANERO SEGUNDA SECCION	CARDENAS	S/N	S/N	1,600.00	108.00	\$400,000.00	\$82,080.00	\$ 482,080.00		
456	MIGUEL HIDALGO	S/N	S/N	INDEPENDENCIA (POBLADO C-17)	CARDENAS	S/N	S/N	8,599.00	2,295.00	\$2,149,750.00	\$1,744,200.00	\$ 3,893,950.00		
457	MIGUEL HIDALGO Y COSTILLA	S/N	S/N	CONGREGACION EL YUCATECO	CARDENAS	S/N	S/N	4,112.00	616.00	\$1,028,000.00	\$468,160.00	\$ 1,496,160.00		
458	MIGUEL HIDALGO Y COSTILLA	S/N	S/N	EJIDO NARANJENO SEGUNDA SECCION B	CARDENAS	S/N	S/N	4,034.00	336.00	\$1,008,500.00	\$255,360.00	\$ 1,263,860.00		
459	MIGUEL HIDALGO Y COSTILLA	S/N	S/N	POBLADO MIGUEL HIDALGO SEGUNDA SECCION	CARDENAS	S/N	S/N	13,419.00	2,118.00	\$3,354,750.00	\$1,609,680.00	\$ 4,964,430.00		
460	MIGUEL HIDALGO Y COSTILLA Y VESP. 27DPR1974T.-	S/N	S/N	MORELOS S/N, POBLADO MIGUEL HIDALGO Y COSTILLA C-	CARDENAS	S/N	S/N	10,000.00	1,178.00	\$2,500,000.00	\$895,280.00	\$ 3,395,280.00		
461	MODESTO ZAPATA HERNANDEZ	S/N	S/N	RANCHERIA SANTANA SEGUNDA SECCION B (LA PALMA)	CARDENAS	S/N	S/N	10,000.00	399.00	\$2,500,000.00	\$303,240.00	\$ 2,803,240.00		
462	NARCISO MENDOZA	S/N	S/N	RANCHERIA SANTANA TERCERA SECCION "A"	CARDENAS	S/N	S/N	2,612.00	276.00	\$653,000.00	\$209,760.00	\$ 862,760.00		

DEPENDENCIA: SECRETARÍA DE EDUCACIÓN

FECHA: 24 DE NOVIEMBRE DE 2014

N°	DENOMINACIÓN DEL INMUEBLE	UBICACIÓN				NUMERO DE ESCRITURA	NUMERO DE CUENTA CATASTRAL	SUPERFICIE		VALORES			VALOR CONTABLE	OBSERVACIONES
		CALLE Y NÚMERO	COLONIA / FRACC.	LOCALIDAD	MUNICIPIO			TERRENO M2	CONSTRUCCION M2	TERRENO	CONSTRUCCIÓN	TOTAL		
463	NIÑOS HEROES	S/N	S/N	POBLADO MIGUEL HIDALGO SEGUNDA SECCION	CARDENAS	S/N	S/N	1,445.00	394.00	\$361,250.00	\$299,440.00	\$ 660,690.00		
464	NIÑOS HEROES	S/N	S/N	EJIDO LAS COLORADAS PRIMERA SECCION SECTOR LAS VICTORIA	CARDENAS	S/N	S/N	600.00	62.00	\$150,000.00	\$47,120.00	\$ 197,120.00		
465	NIÑOS HEROES	S/N	S/N	COLONIA AGRICOLA EL CAPRICHIO	CARDENAS	S/N	S/N	480.00	240.00	\$120,000.00	\$182,400.00	\$ 302,400.00		
466	NIÑOS HEROES	S/N	S/N	EJIDO POZA REDONDA PRIMERA SECCION	CARDENAS	S/N	S/N	10,000.00	302.00	\$2,500,000.00	\$229,520.00	\$ 2,729,520.00		
467	OCTAVIO PAZ	S/N	S/N	RANCHERIA SANTANA PRIMERA SECCION "B"	CARDENAS	S/N	S/N	439.00	187.00	\$109,750.00	\$142,120.00	\$ 251,870.00		
468	PEDRO SANCHEZ M.	S/N	S/N	RANCHERIA SANTANA PRIMERA SECCION "A"	CARDENAS	S/N	S/N	2,005.00	1,008.00	\$501,250.00	\$766,080.00	\$ 1,267,330.00		
469	PLAN DE LA CHONTALPA	S/N	S/N	RANCHERIA ENCRUCIJADA QUINTA SECCION	CARDENAS	S/N	S/N	1,498.00	325.00	\$374,500.00	\$247,000.00	\$ 621,500.00		
470	PLUTARCO ELIAS CALLES	S/N	S/N	GENERAL PLUTARCO ELIAS CALLES (POBLADO C-14)	CARDENAS	S/N	S/N	9,938.00	611.00	\$2,484,500.00	\$464,360.00	\$ 2,948,860.00		
471	POLICARPO MENDEZ DE LA CRUZ	S/N	S/N	EJIDO SANTUARIO SEGUNDA SECCION	CARDENAS	S/N	S/N	3,867.00	930.00	\$966,750.00	\$706,800.00	\$ 1,673,550.00		
472	PONCIANO ARRIAGA	S/N	S/N	RANCHERIA POSA REDONDA SEGUNDA SECCION	CARDENAS	S/N	S/N	2,233.00	770.00	\$558,250.00	\$585,200.00	\$ 1,143,450.00		
473	PROFR. DARIO VIDAL VIDAL	S/N	S/N	EJIDO EL BAJO SEGUNDA SECCION	CARDENAS	S/N	S/N	1,914.00	549.00	\$478,500.00	\$417,240.00	\$ 895,740.00		

DEPENDENCIA: SECRETARIA DE EDUCACION

N°	DENOMINACIÓN DEL INMUEBLE	UBICACIÓN:				NUMERO DE ESCRITURA	NUMERO DE CUENTA CATASTRAL	SUPERFICIE		VALORES			VALOR CONTABLE	OBSERVACIONES
		CALLE Y NÚMERO	COLONIA / FRACC.	LOCALIDAD	MUNICIPIO			TERRENO M2	CONSTRUCCION M2	TERRENO	CONSTRUCCIÓN	TOTAL		
474	PROFR. DARIO VIDAL VIDAL	S/N	S/N	EJIDO BUENAVISTA PRIMERA SECCION	CARDENAS	S/N	S/N	8,000.00	227.00	\$2,000,000.00	\$172,520.00	\$ 2,172,520.00		
475	PROFR. FRANCISCO MAGAÑA IZQUIERDO	S/N	S/N	INGENIO NUEVA ZELANDIA	CARDENAS	S/N	S/N	2,558.00	210.00	\$639,500.00	\$159,600.00	\$ 799,100.00		
476	PROFR. JUAN T. GONZALEZ	S/N	S/N	INGENIO SANTA ROSALIA	CARDENAS	S/N	S/N	2,000.00	1,500.00	\$500,000.00	\$1,140,000.00	\$ 1,640,000.00		
477	PROFR. LEODEGARIO RICARDEZ RIVERA	S/N	S/N	EXEQUIAS TABOADA S/N.	CARDENAS	S/N	S/N	2,138.00	933.00	\$534,500.00	\$709,080.00	\$ 1,243,580.00		
478	PROFR. LEODEGARIO RICARDEZ RIVERA	S/N	S/N	CALLE REVOLUCION S/N	CARDENAS	S/N	S/N	2,500.00	665.00	\$625,000.00	\$505,400.00	\$ 1,130,400.00		
479	PROFR. LUIS ALVAREZ BARRET	S/N	S/N	EJIDO ISLAS ENCANTADAS (EL ZAPOTE)	CARDENAS	S/N	S/N	2,550.00	518.00	\$637,500.00	\$393,680.00	\$ 1,031,180.00		
480	PROFR. MANUEL J. GARCIA OSORIO Y 27DPR0113G PRIM. CARDE	S/N	SECCION 40 SINDICATO NACIONAL DE TRABAJADORES	CARDENAS	CARDENAS	1460	7712	1,762.00	1,050.00	\$440,500.00	\$798,000.00	\$ 1,238,500.00		
481	PROFR. RAFAEL DOMINGUEZ GAMA	S/N	S/N	RANCHERIA SANTANA PRIMERA SECCION "B"	CARDENAS	S/N	S/N	1,650.00	232.00	\$412,500.00	\$176,320.00	\$ 588,820.00		
482	PROFR. RICARDO ELIAS AGUILAR GARCIA	S/N	S/N	RANCHERIA ARROYO HONDO ABEJONAL	CARDENAS	S/N	S/N	2,600.00	916.00	\$650,000.00	\$696,160.00	\$ 1,346,160.00		
483	PROFR. ROSENDO TARACENA PADRON	S/N	S/N	RANCHERIA ENCRUCIJADA CUARTA SECCION	CARDENAS	S/N	S/N	4,416.00	420.00	\$1,104,000.00	\$319,200.00	\$ 1,423,200.00		
484	PROFR. ROSENDO TARACENA PADRON	S/N	S/N	EJIDO RIO SECO SEGUNDA SECCION	CARDENAS	S/N	S/N	1,174.00	626.00	\$293,500.00	\$475,760.00	\$ 769,260.00		

DEPENDENCIA: SECRETARIA DE EDUCACION

N°	DENOMINACIÓN DEL INMUEBLE	UBICACIÓN				NUMERO DE ESCRITURA	NUMERO DE CUENTA CATASTRAL	SUPERFICIE		VALORES			VALOR CONTABLE	OBSERVACIONES
		CALLE Y NÚMERO	COLONIA / FRACC.	LOCALIDAD	MUNICIPIO			TERRENO/M2	CONSTRUCCION M2	TERRENO	CONSTRUCCIÓN	TOTAL		
485	PROFR. RUMUALDO HERNANDEZ DE LA CRUZ	S/N	S/N	COLONIA AGRICOLA Y GANADERA EL PAILEBOT	CARDENAS	S/N	S/N	10,000.00	321.00	\$2,500,000.00	\$243,960.00	\$ 2,743,960.00		
486	PROFR. TRINIDAD FUENTES ADRIANO Y 27DPR2035G PRIM. MANUEL MARTINEZ	S/N	S/N	PEJELAGARTO S/N	CARDENAS	S/N	S/N	3,983.00	1,363.00	\$995,750.00	\$1,035,880.00	\$ 2,031,630.00		
487	PROFRA. HERMELINDA CONDE DE GARRIDO	S/N	S/N	COLONIA ALAMEDA-AVENIDA 3 S/N.	CARDENAS	S/N	S/N	3,429.00	740.00	\$857,250.00	\$562,400.00	\$ 1,419,650.00		
488	RAFAEL RAMIREZ	S/N	S/N	RANCHERIA RIO SECO SEGUNDA SECCION "C"	CARDENAS	S/N	S/N	1,887.00	732.00	\$471,750.00	\$556,320.00	\$ 1,028,070.00		
489	RAFAEL RAMIREZ CASTAÑEDA	S/N	S/N	PROLONGACION DE SANTOS DEGOLLADO	CARDENAS	S/N	S/N	1,755.00	952.00	\$438,750.00	\$723,520.00	\$ 1,162,270.00		
490	RAMON MENDOZA HERRERA	S/N	S/N	LICENCIADO JOSE MARIA PINO SUAREZ POBLADO C-22	CARDENAS	S/N	S/N	1,000.00	350.00	\$250,000.00	\$266,000.00	\$ 516,000.00		
491	RAMON SOSA TORRES	S/N	S/N	RANCHERIA CALZADA PRIMERA SECCION NORTE	CARDENAS	Contrato no.44	S/N	434.00	180.00	\$108,500.00	\$136,800.00	\$ 245,300.00		
492	RAMON SOSA TORRES	S/N	S/N	RANCHERIA EL ZAPOTAL PRIMERA SECCION	CARDENAS	S/N	S/N	2,592.00	750.00	\$648,000.00	\$570,000.00	\$ 1,218,000.00		
493	RAMON SOSA TORRES	S/N	S/N	RANCHERIA EL GOLPE	CARDENAS	RESOLUCION PRESIDENCIAL	S/N	722.00	525.00	\$180,500.00	\$399,000.00	\$ 579,500.00		
494	RAMON SOSA TORRES	S/N	S/N	RANCHERIA CALZADA PRIMERA SECCION NORTE	CARDENAS	S/N	S/N	900.00	149.00	\$225,000.00	\$113,240.00	\$ 338,240.00		
495	RAUL CORDERO AMADOR	S/N	S/N	EJIDO RIO SECO SEGUNDA SECCION	CARDENAS	S/N	S/N	988.00	124.00	\$247,000.00	\$94,240.00	\$ 341,240.00		

DIRECCIÓN GENERAL DE ADMINISTRACIÓN DEL PATRIMONIO DEL ESTADO
DEPARTAMENTO DE ADMINISTRACIÓN DEL PATRIMONIO
INVENTARIO DE BIENES INMUEBLES

FECHA: 24 DE NOVIEMBRE DE 2014

DEPENDENCIA: SECRETARIA DE EDUCACION

N°	DENOMINACIÓN DEL INMUEBLE	UBICACIÓN				NUMERO DE ESCRITURA	NUMERO DE CUENTA CATASTRAL	SUPERFICIE		VALORES			VALOR CONTABLE	OBSERVACIONES
		CALLE Y NÚMERO	COLONIA / FRACC.	LOCALIDAD	MUNICIPIO			TERRENO M2	CONSTRUCCION M2	TERRENO	CONSTRUCCIÓN	TOTAL		
496	REFORMA AGRARIA	S/N	S/N	EJIDO LAS COLORADAS PRIMERA SECCION	CARDENAS	S/N	S/N	686.00	107.00	\$171,500.00	\$81,320.00	\$ 252,820.00		
497	REFUGIO C OROZCO	S/N	S/N	POBLADO LICENCIADO ADOLFO LOPEZ MATEOS C-15	CARDENAS	S/N	S/N	954.00	193.00	\$238,500.00	\$146,680.00	\$ 385,180.00		
498	REVOLUCION MEXICANA	S/N	S/N	RANCHERIA AZUCENA PRIMERA SECCION	CARDENAS	S/N	S/N	1,600.00	204.00	\$400,000.00	\$155,040.00	\$ 555,040.00		
499	RICARDO FLORES MAGON	S/N	S/N	VILLA BENITO JUAREZ (CAMPO MAGALLANES)	CARDENAS	S/N	S/N	6,087.00	891.00	\$1,521,750.00	\$677,160.00	\$ 2,198,910.00		
500	RICARDO FLORES MAGON	S/N	S/N	FELIPE CARRILLO PUERTO NUM. 115	CARDENAS	S/N	S/N	9,620.00	2,228.00	\$2,405,000.00	\$1,693,280.00	\$ 4,098,280.00		
501	RICARDO FLORES MAGON	S/N	S/N	EJIDO ARROYO HONDO SANTA TERESA FRACCION "B"	CARDENAS	S/N	S/N	2,500.00	745.00	\$625,000.00	\$566,200.00	\$ 1,191,200.00		
502	ROBERTO MADRAZO PINTADO	S/N	S/N	COLONIA LUIS DONALDO COLOSIO RANCHERIA MURILLO	CARDENAS	S/N	S/N	800.00	126.00	\$200,000.00	\$95,760.00	\$ 295,760.00		
503	ROSARIO GALLEGOS ESTRADA	S/N	S/N	ROSARIO GIL GONZALEZ S/N.	CARDENAS	S/N	S/N	2,600.00	722.00	\$650,000.00	\$548,720.00	\$ 1,198,720.00		
504	ROSARIO GIL GONZALEZ	S/N	S/N	16 DE SEPTIEMBRE NUM. 127	CARDENAS	S/N	S/N	645.00	394.00	\$161,250.00	\$299,440.00	\$ 460,690.00		
505	ROSARIO MARIA GUTIERREZ ESKILDSEN	S/N	S/N	DELIA HERNANDEZ S/N.	CARDENAS	S/N	S/N	1,200.00	160.00	\$300,000.00	\$121,600.00	\$ 421,600.00		
506	ROSARIO MARIA GUTIERREZ ESKILDSEN	S/N	S/N	AVENIDA NUM. 3 S/N.COLONIA ALAMEDA	CARDENAS	S/N	S/N	2,654.00	348.00	\$663,500.00	\$264,480.00	\$ 927,980.00		

DIRECCIÓN GENERAL DE ADMINISTRACIÓN DEL PATRIMONIO DEL ESTADO
DEPARTAMENTO DE ADMINISTRACIÓN DEL PATRIMONIO
INVENTARIO DE BIENES INMUEBLES

DEPENDENCIA: SECRETARIA DE EDUCACION

FECHA: 24 DE NOVIEMBRE DE 2014

N°	DENOMINACIÓN DEL INMUEBLE	UBICACIÓN				NÚMERO DE ESCRITURA	NÚMERO DE CUENTA CATASTRAL	SUPERFICIE		VALORES			VALOR CONTABLE	OBSERVACIONES
		CALLE Y NÚMERO	COLONIA / FRACC.	LOCALIDAD	MUNICIPIO			TERRENO M2	CONSTRUCCIÓN M2	TERRENO	CONSTRUCCIÓN	TOTAL		
507	ROSARIO MARIA GUTIERREZ ESKILDSEN	S/N	S/N	RANCHERIA EL BAJIO PRIMERA SECCION	CARDENAS	S/N	S/N	2,220.00	244.00	\$555,000.00	\$185,440.00	\$ 740,440.00		
508	ROSARIO RAMOS MENDEZ	S/N	S/N	EJIDO ENCRUCIJADA CUARTA SECCION	CARDENAS	S/N	S/N	627.00	65.00	\$156,750.00	\$49,400.00	\$ 206,150.00		
509	ROSAURA ZAPATA CANO	S/N	S/N	AVENIDA EL CACAO ANDADOR EL MAIZ COLONIA INVITAB	CARDENAS	S/N	S/N	1,986.00	510.00	\$496,500.00	\$387,600.00	\$ 884,100.00		
510	ROSENDO TARACENA PADRON	S/N	S/N	EJIDO SANTUARIO SEGUNDA SECCION	CARDENAS	S/N	S/N	1,242.00	125.00	\$310,500.00	\$95,000.00	\$ 405,500.00		
511	RUBEN MARTINEZ PETIT	S/N	S/N	MIGUEL HIDALGO Y COSTILLA (POBLADO C-20)	CARDENAS	S/N	S/N	2,000.00	424.00	\$500,000.00	\$322,240.00	\$ 822,240.00		
512	RUTH FALCONI MAGAÑA	S/N	SOLIDARIDAD (COL. JACINTO LOPEZ)	R/A PASO Y PLAYA	CARDENAS	17350	16493 16494 16495 16497	1,560.00	336.00	\$390,000.00	\$255,360.00	\$ 645,360.00		
513	SEBASTIAN LERDO DE TEJADA	S/N	S/N	COLONIA AGRICOLA Y GANADERA MIGUEL HIDALGO SEGUNDA SECCION	CARDENAS	S/N	S/N	417.00	92.00	\$104,250.00	\$69,920.00	\$ 174,170.00		
514	SECUNDARIA TECNICA 10	S/N	S/N	FELIPE CARRILLO PUERTO NUM. 215	CARDENAS	S/N	S/N	6,840.00	1,657.00	\$1,710,000.00	\$1,259,320.00	\$ 2,969,320.00		
515	SECUNDARIA TECNICA 13	S/N	S/N	VILLA CORONEL ANDRES SANCHEZ MAGALLANES	CARDENAS	S/N	S/N	27,828.00	6,149.00	\$6,957,000.00	\$4,673,240.00	\$ 11,630,240.00		
516	SECUNDARIA TECNICA 21	S/N	S/N	POBLADO IGNACIO GUTIERREZ GOMEZ	CARDENAS	S/N	S/N	29,000.00	1,850.00	\$7,250,000.00	\$1,406,000.00	\$ 8,656,000.00		
517	SECUNDARIA TECNICA 32	S/N	S/N	POBLADO CORONEL GREGORIO MENDEZ MAGANA C-28	CARDENAS	S/N	S/N	16,980.00	3,206.00	\$4,245,000.00	\$2,436,560.00	\$ 6,681,560.00		

DEPENDENCIA: SECRETARIA DE EDUCACION

N°	DENOMINACIÓN DEL INMUEBLE	UBICACIÓN				NUMERO DE ESCRITURA	NUMERO DE CUENTA CATASTRAL	SUPERFICIE		VALORES			VALOR CONTABLE	OBSERVACIONES
		CALLE Y NÚMERO	COLONIA / FRACC.	LOCALIDAD	MUNICIPIO			TERRENO M2	CONSTRUCCION M2	TERRENO	CONSTRUCCIÓN	TOTAL		
518	SECUNDARIA TECNICA 33	S/N	S/N	POBLADO FRANCISCO I. MADERO C-9	CARDENAS	S/N	S/N	10,000.00	1,500.00	\$2,500,000.00	\$1,140,000.00	\$ 3,640,000.00		
519	SECUNDARIA TECNICA 38	S/N	S/N	GENERAL LAZARO CARDENAS DEL RIO POBLADO C-10	CARDENAS	S/N	S/N	10,000.00	1,564.00	\$2,500,000.00	\$1,188,640.00	\$ 3,688,640.00		
520	SECUNDARIA TECNICA 41	S/N	S/N	EJIDO EL BAJIO PRIMERA SECCION	CARDENAS	S/N	S/N	10,000.00	1,970.00	\$2,500,000.00	\$1,497,200.00	\$ 3,997,200.00		
521	SECUNDARIA TECNICA 46	S/N	S/N	COLONIA INGENIO PRESIDENTE BENITO JUAREZ	CARDENAS	S/N	S/N	18,268.00	2,243.00	\$4,567,000.00	\$1,704,680.00	\$ 6,271,680.00		
522	SECUNDARIA TECNICA 48	S/N	S/N	RANCHERIA MELCHOR OCAMPO	CARDENAS	S/N	S/N	9,210.00	2,261.00	\$2,302,500.00	\$1,718,360.00	\$ 4,020,860.00		
523	SECUNDARIA TECNICA 6	S/N	S/N	LICENCIADO BENITO JUAREZ GARCIA (POBLADO C-21)	CARDENAS	S/N	S/N	12,000.00	2,282.00	\$3,000,000.00	\$1,734,320.00	\$ 4,734,320.00		
524	SIGMUND FREUD	S/N	S/N	RANCHERIA EL GOLPE 2A.SECC	CARDENAS	S/N	S/N	120.00	80.00	\$30,000.00	\$60,800.00	\$ 90,800.00		
525	SIMBOLOS PATRIOS	S/N	S/N	COLONIA CELIA GONZALEZ DE ROVIROSA	CARDENAS	S/N	S/N	2,194.00	386.00	\$548,500.00	\$293,360.00	\$ 841,860.00		
526	SOR JUANA INES DE LA CRUZ	S/N	S/N	RANCHERIA ENCRUCIJADA QUINTA SECCION	CARDENAS	S/N	S/N	1,950.00	671.00	\$487,500.00	\$509,960.00	\$ 997,460.00		
527	SOR JUANA INES DE LA CRUZ	S/N	S/N	EJIDO LAS COLORADAS SEGUNDA SECCION "B" AMPLIACION	CARDENAS	S/N	S/N	800.00	98.00	\$200,000.00	\$74,480.00	\$ 274,480.00		
528	TIERRA Y LIBERTAD	S/N	S/N	COLONIA EMILIANO ZAPATA	CARDENAS	S/N	S/N	4,400.00	480.00	\$1,100,000.00	\$364,800.00	\$ 1,464,800.00		

DEPENDENCIA: SECRETARIA DE EDUCACION

FECHA: 24 DE NOVIEMBRE DE 2014

N°	DENOMINACIÓN DEL INMUEBLE	UBICACIÓN				NUMERO DE ESCRITURA	NUMERO DE CUENTA CATASTRAL	SUPERFICIE		VALORES			VALOR CONTABLE	OBSERVACIONES
		CALLE Y NÚMERO	COLONIA / FRACC.	LOCALIDAD	MUNICIPIO			TERRENO M2	CONSTRUCCION M2	TERRENO	CONSTRUCCIÓN	TOTAL		
529	TOMAS GARRIDO CANABAL	S/N	S/N	RANCHERIA HABANERO PRIMERA SECCION	CARDENAS	S/N	S/N	4,484.00	300.00	\$1,121,000.00	\$228,000.00	\$ 1,349,000.00		
530	TOMAS GARRIDO CANABAL	S/N	S/N	RANCHERIA NARANJENO SEGUNDA SECCION	CARDENAS	S/N	S/N	1,050.00	102.00	\$262,500.00	\$77,520.00	\$ 340,020.00		
531	TOMAS GARRIDO CANABAL	S/N	S/N	CONGREGACION EL JOBO	CARDENAS	S/N	S/N	696.00	192.00	\$174,000.00	\$145,920.00	\$ 319,920.00		
532	TOMAS GONZALEZ LAGOS	S/N	S/N	COLONIA AGRICOLA Y GANADERA LAS FLORES	CARDENAS	S/N	S/N	10,000.00	412.00	\$2,500,000.00	\$313,120.00	\$ 2,813,120.00		
533	VEINTE DE NOVIEMBRE	S/N	S/N	VEINTE DE NOVIEMBRE (POBLADO C-33)	CARDENAS	S/N	S/N	4,000.00	1,125.00	\$1,000,000.00	\$855,000.00	\$ 1,855,000.00		
534	VENUSTIANO CARRANZA	S/N	S/N	GENERAL VENUSTIANO CARRANZA POBLADO C-23	CARDENAS	S/N	S/N	7,817.00	1,250.00	\$1,954,250.00	\$950,000.00	\$ 2,904,250.00		
535	VENUSTIANO CARRANZA	S/N	S/N	HABANERO PRIMERA SECCION (VENUSTIANO CARRANZA)	CARDENAS	S/N	S/N	3,380.00	883.00	\$845,000.00	\$671,080.00	\$ 1,516,080.00		
536	VENUSTIANO CARRANZA	S/N	S/N	LICENCIADO BENITO JUAREZ GARCIA (POBLADO C-21)	CARDENAS	S/N	S/N	1,312.00	324.00	\$328,000.00	\$246,240.00	\$ 574,240.00		
537	VICENTE GUERRERO	S/N	S/N	EJIDO SINALOA SEGUNDA SECCION	CARDENAS	S/N	S/N	600.00	60.00	\$150,000.00	\$45,600.00	\$ 195,600.00		
538	VICENTE GUERRERO	S/N	S/N	EJIDO ZAPOTAL SEGUNDA SECCION	CARDENAS	S/N	S/N	3,600.00	448.00	\$900,000.00	\$340,480.00	\$ 1,240,480.00		
539	VICENTE GUERRERO	S/N	S/N	EJIDO BUENA VISTA PRIMERA SECCION	CARDENAS	S/N	S/N	4,698.00	239.00	\$1,174,500.00	\$181,640.00	\$ 1,356,140.00		

DEPENDENCIA: SECRETARIA DE EDUCACION

N°	DENOMINACIÓN DEL INMUEBLE	UBICACIÓN				NUMERO DE ESCRITURA	NUMERO DE CUENTA CATASTRAL	SUPERFICIE		VALORES			VALOR CONTABLE	OBSERVACIONES
		CALLE Y NÚMERO	COLONIA / FRACC.	LOCALIDAD	MUNICIPIO			TERRENO M2	CONSTRUCCION M2	TERRENO	CONSTRUCCIÓN	TOTAL		
540	VICENTE GUERRERO	S/N	S/N	POBLADO ENCRUCIJADA TERCERA SECCION	CARDENAS	S/N	S/N	4,300.00	1,058.00	\$1,075,000.00	\$804,080.00	\$ 1,879,080.00		
541	VICENTE SUAREZ	S/N	S/N	SANCHEZ MAGALLANES ESQUINA ABRAHAM	CARDENAS	S/N	S/N	1,050.00	160.00	\$262,500.00	\$121,600.00	\$ 384,100.00		
542	VICENTE SUAREZ	S/N	S/N	RANCHERIA EL GOLPE	CARDENAS	ESCRITURA 8988	S/N	2,500.00	950.00	\$625,000.00	\$722,000.00	\$ 1,347,000.00		
543	VIOLETA TRUJILLO CARDENAS	S/N	S/N	GENERAL PLUTARCO ELIAS CALLES (POBLADO C-14)	CARDENAS	S/N	S/N	1,500.00	589.00	\$375,000.00	\$447,640.00	\$ 822,640.00		
544	VIRGINIA PEREZ GIL	S/N	S/N	EJIDO CARDENAS SEGUNDA SECCION	CARDENAS	S/N	S/N	870.00	220.00	\$217,500.00	\$167,200.00	\$ 384,700.00		
545	WENCESLADA REYES PEREZ	S/N	S/N	CORONEL GREGORIO MENDEZ MAGANA POBLADO C-28	CARDENAS	S/N	S/N	2,375.00	675.00	\$593,750.00	\$513,000.00	\$ 1,106,750.00		
546	18 DE MARZO 1938	S/N	S/N	EJIDO LA ESTRELLA	CENTLA	S/N	S/N	10,000.00	330.00	\$2,500,000.00	\$237,600.00	\$ 2,737,600.00		
547	21 DE ABRIL	S/N	S/N	RANCHERIA RIVERA ALTA QUINTA SECCION	CENTLA	S/N	S/N	500.00	98.00	\$125,000.00	\$70,560.00	\$ 195,560.00		
548	27 DE FEBRERO	S/N	S/N	EJIDO FRANCISCO I. MADERO	CENTLA	S/N	S/N	4,686.00	884.00	\$1,171,500.00	\$636,480.00	\$ 1,807,980.00		
549	30 DE ABRIL	S/N	S/N	RANCHERIA CANAVERAL	CENTLA	S/N	S/N	1,371.00	70.00	\$342,750.00	\$50,400.00	\$ 393,150.00		
550	ADAN MAGAÑA GARCIA	S/N	S/N	RANCHERIA ESCOBA (CHILAPA ESCOBA)	CENTLA	S/N	S/N	2,478.00	300.00	\$619,500.00	\$216,000.00	\$ 835,500.00		

DEPENDENCIA: SECRETARIA DE EDUCACION

N°	DENOMINACIÓN DEL INMUEBLE	UBICACIÓN				NUMERO DE ESCRITURA	NUMERO DE CUENTA CATASTRAL	SUPERFICIE		VALORES			VALOR CONTABLE	OBSERVACIONES
		CALLE Y NÚMERO	COLONIA / FRACC.	LOCALIDAD	MUNICIPIO			TERRENO M2	CONSTRUCCION M2	TERRENO	CONSTRUCCIÓN	TOTAL		
551	ADOLFO LOPEZ MATEOS	S/N	S/N	EJIDO LA ESTRELLA	CENTLA	S/N	S/N	1,000.00	172.00	\$250,000.00	\$123,840.00	\$ 373,840.00		
552	ADOLFO RUIZ CORTINES	S/N	S/N	EJIDO CARLOS ROVIROSA PRIMERA SECCION	CENTLA	S/N	S/N	875.00	179.00	\$218,750.00	\$128,880.00	\$ 347,630.00		
553	AGUSTIN MELGAR	S/N	S/N	RANCHERIA BENITO JUAREZ	CENTLA	S/N	S/N	3,481.00	1,413.00	\$870,250.00	\$1,017,360.00	\$ 1,887,610.00		
554	ALBERTO CORREA Z.	S/N	S/N	ALDAMA NUM. 400	CENTLA	S/N	S/N	4,744.00	2,289.00	\$1,186,000.00	\$1,648,080.00	\$ 2,834,080.00		
555	ALVARO DE LA CRUZ	S/N	S/N	EJIDO BENITO JUAREZ	CENTLA	S/N	S/N	10,000.00	700.00	\$2,500,000.00	\$504,000.00	\$ 3,004,000.00		
556	AMADO NERVO	CALLE LIC. BENITO JUAREZ ESQ. JOSEFA	S/N	FRONTERA	CENTLA	25/09/1979	12235	2,232.00	650.00	\$558,000.00	\$468,000.00	\$ 1,026,000.00		
557	ANDRES QUINTANA ROO	S/N	S/N	RANCHERIA LIBERTAD DE ALLENDE	CENTLA	S/N	S/N	2,210.00	610.00	\$552,500.00	\$439,200.00	\$ 991,700.00		
558	ANDRES VIDAL SANCHEZ MAGALLANES	S/N	S/N	RANCHERIA POTRERILLO	CENTLA	S/N	S/N	2,250.00	116.00	\$562,500.00	\$83,520.00	\$ 646,020.00		
559	ANGELA PERALTA	S/N	S/N	MARIANO ESCOBEDO Y RIVAPALACIO S/N.	CENTLA	S/N	S/N	1,233.00	444.00	\$308,250.00	\$319,680.00	\$ 627,930.00		
560	ARMANDO PEREZ CHAN	S/N	S/N	RANCHERIA ARROYO POLO SEGUNDA SECCION	CENTLA	S/N	S/N	1,200.00	300.00	\$300,000.00	\$216,000.00	\$ 516,000.00		
561	AUSENCIO C. CRUZ	S/N	S/N	COLONIA GOBERNADOR CRUZ	CENTLA	S/N	S/N	3,850.00	805.00	\$962,500.00	\$579,600.00	\$ 1,542,100.00		

DEPENDENCIA: SECRETARIA DE EDUCACION

N°	DENOMINACIÓN DEL INMUEBLE	CALLE Y NÚMERO	UBICACIÓN			NUMERO DE ESCRITURA	NUMERO DE CUENTA CATASTRAL	SUPERFICIE		VALORES			VALOR CONTABLE	OBSERVACIONES
			COLONIA / FRACC.	LOCALIDAD	MUNICIPIO			TERRENO M2	CONSTRUCCION M2	TERRENO	CONSTRUCCIÓN	TOTAL		
562	BEATRIZ ZENTELLA DE TRUJILLO	CUAUHTEMOC	S/N	POBLADO IGNACIO ALLENDE	CENTLA	16/10/1986	4773	1,146.00	846.00	\$286,500.00	\$609,120.00	\$ 895,620.00		
563	BENITO JUAREZ	S/N	S/N	RANCHERIA CHILAPA PRIMERA SECCION MARGEN IZQUIERDA	CENTLA	S/N	S/N	2,840.00	268.00	\$710,000.00	\$192,960.00	\$ 902,960.00		
564	BENITO JUAREZ	S/N	S/N	AGUSTIN MELGAR S/N, VILLA VICENTE GUERRERO	CENTLA	S/N	S/N	3,498.00	841.00	\$874,500.00	\$605,520.00	\$ 1,480,020.00		
565	BENITO JUAREZ GARCIA	S/N	S/N	COLONIA ALVARO OBREGON	CENTLA	S/N	S/N	800.00	400.00	\$200,000.00	\$288,000.00	\$ 488,000.00		
566	BENITO JUAREZ GARCIA	S/N	S/N	EJIDO TEMBLADERAS	CENTLA	S/N	S/N	1,500.00	203.00	\$375,000.00	\$146,160.00	\$ 521,160.00		
567	BENITO JUAREZ GARCIA	S/N	S/N	RANCHERIA FRANCISCO VILLA - GUANO SOLO	CENTLA	S/N	S/N	7,078.00	199.00	\$1,769,500.00	\$143,280.00	\$ 1,912,780.00		
568	BENITO JUAREZ Y 27DPR1770Z PRIM. MARGARITA MAZA	S/N	S/N	POBLADO SIMON SARLAT	CENTLA	S/N	S/N	3,013.00	1,124.00	\$753,250.00	\$809,280.00	\$ 1,562,530.00		
569	BOLIVIA MALDONADO DE RIVAS	S/N	S/N	COLONIA EJIDAL ADOLFO LOPEZ MATEOS	CENTLA	S/N	S/N	1,400.00	33.00	\$350,000.00	\$23,760.00	\$ 373,760.00		
570	CARLOS A. MADRAZO	S/N	S/N	EJ. FRONTERA	CENTLA	S/N	S/N	3,376.00	508.00	\$844,000.00	\$365,760.00	\$ 1,209,760.00		
571	CARLOS A. MADRAZO	S/N	S/N	EJIDO LA PIMIENTA	CENTLA	S/N	S/N	2,000.00	452.00	\$500,000.00	\$325,440.00	\$ 825,440.00		
572	CARLOS A. MADRAZO	S/N	S/N	EJIDO LA VICTORIA	CENTLA	S/N	S/N	2,200.00	700.00	\$550,000.00	\$504,000.00	\$ 1,054,000.00		

DEPENDENCIA: SECRETARIA DE EDUCACION

FECHA: 24 DE NOVIEMBRE DE 2014

N°	DENOMINACIÓN DEL INMUEBLE	UBICACIÓN				NÚMERO DE ESCRITURA	NÚMERO DE CUENTA CATASTRAL	SUPERFICIE		VALORES			VALOR CONTABLE	OBSERVACIONES
		CALLE Y NÚMERO	COLONIA / FRACC.	LOCALIDAD	MUNICIPIO			TERRENO M2	CONSTRUCCIÓN M2	TERRENO	CONSTRUCCIÓN	TOTAL		
573	CARLOS ALBERTO MADRAZO BECERRA	S/N	S/N	RANCHERIA LOS IDOLOS	CENTLA	S/N	S/N	639.00	112.00	\$159,750.00	\$80,640.00	\$ 240,390.00		
574	CARLOS PELLICER CAMARA	S/N	S/N	EJIDO FRANCISCO I. MADERO	CENTLA	S/N	S/N	1,440.00	166.00	\$360,000.00	\$119,520.00	\$ 479,520.00		
575	CARLOS PELLICER CAMARA	S/N	S/N	COLONIA RIVERA ALTA	CENTLA	S/N	S/N	1,260.00	117.00	\$315,000.00	\$84,240.00	\$ 399,240.00		
576	CARMEN RAMOS DEL RIO	S/N	S/N	POBLADO SIMON SARLAT	CENTLA	S/N	S/N	1,250.00	557.00	\$312,500.00	\$401,040.00	\$ 713,540.00		
577	CENTRO DE ATENCION MULTIPLE # 12	S/N	S/N	ESQ. PINO SUAREZ	CENTLA	S/N	S/N	2,838.00	1,012.00	\$709,500.00	\$728,640.00	\$ 1,438,140.00		
578	CENTRO RURAL INFANTIL	S/N	S/N	EJIDO NUEVA ESPERANZA, SAN PEDRITO	CENTLA	S/N	S/N	601.00	75.00	\$150,250.00	\$54,000.00	\$ 204,250.00		
579	CENTRO RURAL INFANTIL	S/N	S/N	RANCHERIA RIBERA ALTA SEGUNDA SECCION	CENTLA	S/N	S/N	1,117.50	745.00	\$279,375.00	\$536,400.00	\$ 815,775.00		
580	CENTRO RURAL INFANTIL	S/N	S/N	RANCHERIA BOCA DE CHILAPA	CENTLA	S/N	S/N	900.00	106.00	\$225,000.00	\$76,320.00	\$ 301,320.00		
581	CENTRO RURAL INFANTIL	S/N	S/N	RANCHERIA TABASQUILLO PRIMERA SECCION	CENTLA	S/N	S/N	1,620.00	100.00	\$405,000.00	\$72,000.00	\$ 477,000.00		
582	CENTRO RURAL INFANTIL	S/N	S/N	RANCHERIA PASO DE TABASQUILLO PRIMERA SECCION	CENTLA	S/N	S/N	625.00	110.00	\$156,250.00	\$79,200.00	\$ 235,450.00		
583	CENTRO RURAL INFANTIL	S/N	S/N	RANCHERIA CHILAPA PRIMERA SECCION MARGEN DERECHA	CENTLA	S/N	S/N	1,000.00	100.00	\$250,000.00	\$72,000.00	\$ 322,000.00		

DEPENDENCIA: SECRETARIA DE EDUCACION

N°	DENOMINACIÓN DEL INMUEBLE	UBICACIÓN:				NUMERO DE ESCRITURA	NUMERO DE CUENTA CATASTRAL	SUPERFICIE		VALORES			VALOR CONTABLE	OBSERVACIONES
		CALLE Y NÚMERO	COLONIA / FRACC.	LOCALIDAD	MUNICIPIO			TERRENO M2	CONSTRUCCION M2	TERRENO	CONSTRUCCIÓN	TOTAL		
584	CENTRO RURAL INFANTIL	S/N	S/N	COLONIA FRANCISCO I. MADERO	CENTLA	28/02/2008	17891	1,500.00	48.00	\$375,000.00	\$34,560.00	\$ 409,560.00		
585	CENTRO RURAL INFANTIL	S/N	S/N	RANCHERIA RIBERA ALTA PRIMERA SECCION	CENTLA	S/N	S/N	400.00	100.00	\$100,000.00	\$72,000.00	\$ 172,000.00		
586	CENTRO RURAL INFANTIL	S/N	S/N	RANCHERIA FELIPE CARRILLO PUERTO NORTE	CENTLA	S/N	S/N	1,050.00	84.00	\$262,500.00	\$60,480.00	\$ 322,980.00		
587	CENTRO RURAL INFANTIL	S/N	S/N	RANCHERIA EL PORVENIR	CENTLA	S/N	S/N	500.00	56.00	\$125,000.00	\$40,320.00	\$ 165,320.00		
588	CENTRO RURAL INFANTIL	S/N	S/N	RANCHERIA LIBERTAD DE ALLENDE	CENTLA	S/N	S/N	75.00	57.00	\$18,750.00	\$41,040.00	\$ 59,790.00		
589	CENTRO RURAL INFANTIL	S/N	S/N	RANCHERIA CHICHICASTLE PRIMERA SECCION	CENTLA	S/N	S/N	576.00	94.00	\$144,000.00	\$67,680.00	\$ 211,680.00		
590	CENTRO RURAL INFANTIL	S/N	S/N	RANCHERIA CHICHICASTLE PRIMERA SECCION BOCA DEL TORO	CENTLA	S/N	S/N	80.00	25.00	\$20,000.00	\$18,000.00	\$ 38,000.00		
591	CENTRO RURAL INFANTIL	S/N	S/N	RANCHERIA RIBERA ALTA SEGUNDA SECCION (CANCIBERES)	CENTLA	S/N	S/N	120.00	58.00	\$30,000.00	\$41,760.00	\$ 71,760.00		
592	CENTRO RURAL INFANTIL	S/N	S/N	RANCHERIA CHILAPA SEGUNDA SECCION MARGEN DERECHO	CENTLA	S/N	S/N	900.00	200.00	\$225,000.00	\$144,000.00	\$ 369,000.00		
593	CLARO ALFONSO MARIN SOSA	S/N	S/N	RANCHERIA NUEVA ALIANZA	CENTLA	S/N	S/N	1,949.00	243.00	\$487,250.00	\$174,960.00	\$ 662,210.00		
594	CLOTILDE MALDONADO ROMERO	S/N	S/N	COLONIA BARRA DE SAN PEDRO	CENTLA	S/N	S/N	1,674.00	350.00	\$418,500.00	\$252,000.00	\$ 670,500.00		

DEPENDENCIA: SECRETARIA DE EDUCACION

N°	DENOMINACIÓN DEL INMUEBLE	UBICACIÓN				NUMERO DE ESCRITURA	NUMERO DE CUENTA CATASTRAL	SUPERFICIE		VALORES			VALOR CONTABLE	OBSERVACIONES
		CALLE Y NÚMERO	COLONIA / FRACC.	LOCALIDAD	MUNICIPIO			TERRENO M2	CONSTRUCCION M2	TERRENO	CONSTRUCCIÓN	TOTAL		
595	CORONEL LINO MERINO	S/N	S/N	RANCHERIA RIBERA ALTA SEGUNDA SECCION	CENTLA	S/N	S/N	4,946.00	151.00	\$1,236,500.00	\$108,720.00	\$ 1,345,220.00		
596	CUAUHTEMOC	S/N	S/N	HONORATO JIMENEZ S/N, VILLA CUAUHTEMOC	CENTLA	S/N	S/N	972.00	470.00	\$243,000.00	\$338,400.00	\$ 581,400.00		
597	CUAUHTEMOC	S/N	S/N	RANCHERIA EL LIMON, CENTLA	CENTLA	S/N	S/N	1,200.00	123.00	\$300,000.00	\$88,560.00	\$ 388,560.00		
598	DAMIAN CARMONA	S/N	S/N	RANCHERIA CHILAPA PRIMERA SECCION MARGEN DERECHA	CENTLA	S/N	S/N	6,772.00	442.00	\$1,693,000.00	\$318,240.00	\$ 2,011,240.00		
599	DIANA LAURA RIOJAS VIUDA DE COLOSIO	S/N	S/N	COLONIA BARRA DE SAN PEDRO	CENTLA	S/N	S/N	900.00	42.00	\$225,000.00	\$30,240.00	\$ 255,240.00		
600	DR. ANDRES IDUARTE FOUCHER	S/N	S/N	RANCHERIA LAS PORFIAS	CENTLA	S/N	S/N	3,308.00	234.00	\$827,000.00	\$168,480.00	\$ 995,480.00		
601	DR. ROBERTO FITZPATRIK	S/N	S/N	POBLADO QUINTIN ARAUZ	CENTLA	S/N	S/N	9,880.00	1,183.00	\$2,470,000.00	\$851,760.00	\$ 3,321,760.00		
602	EMILIANO ZAPATA	S/N	S/N	POBLADO QUINTIN ARAUZ	CENTLA	S/N	S/N	1,530.46	221.00	\$382,615.00	\$159,120.00	\$ 541,735.00		
603	EMILIANO ZAPATA	S/N	S/N	RA. RIVERA ALTA 2DA. SECCION	CENTLA	S/N	S/N	2,128.00	251.00	\$532,000.00	\$180,720.00	\$ 712,720.00		
604	EMILIANO ZAPATA	S/N	S/N	COL. CARLOS A. MADRAZO	CENTLA	S/N	S/N	2,700.00	365.00	\$675,000.00	\$262,800.00	\$ 937,800.00		
605	EMILIANO ZAPATA	S/N	S/N	EJIDO CONSTANCIA Y VENECIA	CENTLA	S/N	S/N	2,784.00	770.00	\$696,000.00	\$554,400.00	\$ 1,250,400.00		

DEPENDENCIA: SECRETARIA DE EDUCACION

FECHA: 24 DE NOVIEMBRE DE 2014

N°	DENOMINACIÓN DEL INMUEBLE	UBICACIÓN				NUMERO DE ESCRITURA	NUMERO DE CUENTA CATASTRAL	SUPERFICIE		VALORES			VALOR CONTABLE	OBSERVACIONES
		CALLE Y NÚMERO	COLONIA / FRACC.	LOCALIDAD	MUNICIPIO			TERRENO M2	CONSTRUCCION M2	TERRENO	CONSTRUCCIÓN	TOTAL		
606	ENCARNACION BECERRA DE MADRAZO	S/N	S/N	ZARAGOZA Y RAYON S/N.	CENTLA	S/N	S/N	3,283.00	834.00	\$820,750.00	\$600,480.00	\$ 1,421,230.00		
607	ESC. DE OFICIOS ANDRES R.	S/N	S/N	VILLA CUATEMOC	CENTLA	S/N	S/N	745.00	745.00	\$186,250.00	\$536,400.00	\$ 722,650.00		
608	ESCUELA DE NUEVA CREACION DE TELESECUNDARIA	S/N	S/N	RANCHERIA JALAPITA	CENTLA	S/N	S/N	2,794.00	145.00	\$698,500.00	\$104,400.00	\$ 802,900.00		
609	ESTEFANIA CASTANEDA NUNEZ	S/N	S/N	COLONIA NUEVA ESPERANZA -POBLADO QUINTIN ARAUZ	CENTLA	S/N	S/N	1,414.00	125.00	\$353,500.00	\$90,000.00	\$ 443,500.00		
610	EUSEBIO CASTILLO	S/N	S/N	RANCHERIA ESCOBA (CHILAPA ESCOBA)	CENTLA	S/N	S/N	3,600.00	594.00	\$900,000.00	\$427,680.00	\$ 1,327,680.00		
611	FEDERICO FROEBEL	S/N	S/N	RANCHERIA JALAPITA PRIMERA SECCION	CENTLA	S/N	S/N	332.00	70.00	\$83,000.00	\$50,400.00	\$ 133,400.00		
612	FELIPE CARRILLO PUERTO	S/N	S/N	COLONIA SAN JUAN	CENTLA	S/N	S/N	10,000.00	492.00	\$2,500,000.00	\$354,240.00	\$ 2,854,240.00		
613	FERNANDO MONTES DE OCA	S/N	S/N	RANCHERIA SAN JOSE DEL CARMEN	CENTLA	S/N	S/N	900.00	80.00	\$225,000.00	\$57,600.00	\$ 282,600.00		
614	FRANCISCO FONZ LARA	S/N	S/N	RANCHERIA LA MIXTECA SEGUNDA SECCION	CENTLA	S/N	S/N	2,098.00	330.00	\$524,500.00	\$237,600.00	\$ 762,100.00		
615	FRANCISCO GARCIA CASTRO	S/N	S/N	EJIDO HABLAN LOS HECHOS	CENTLA	S/N	S/N	800.00	128.00	\$200,000.00	\$92,160.00	\$ 292,160.00		
616	FRANCISCO GONZALEZ BOCANEGRA	S/N	S/N	RANCHERIA RIBERA ALTA TERCERA SECCION	CENTLA	S/N	S/N	1,262.00	424.00	\$315,500.00	\$305,280.00	\$ 620,780.00		

DEPENDENCIA: SECRETARÍA DE EDUCACION

N°	DENOMINACIÓN DEL INMUEBLE	UBICACIÓN				NUMERO DE ESCRITURA	NUMERO DE CUENTA CATASTRAL	SUPERFICIE		VALORES			VALOR CONTABLE	OBSERVACIONES
		CALLE Y NÚMERO	COLONIA / FRACC.	LOCALIDAD	MUNICIPIO			TERRENO M2	CONSTRUCCION M2	TERRENO	CONSTRUCCIÓN	TOTAL		
617	FRANCISCO I. MADERO	S/N	S/N	POBLADO FRANCISCO I. MADERO	CENTLA	S/N	S/N	1,258.00	302.00	\$314,500.00	\$217,440.00	\$ 531,940.00		
618	FRANCISCO I. MADERO	S/N	S/N	RANCHERIA CHICAZAPOTE SEGUNDA SECCION	CENTLA	S/N	S/N	1,190.00	230.00	\$297,500.00	\$165,600.00	\$ 463,100.00		
619	FRANCISCO I. MADERO	S/N	S/N	EJIDO NUEVO CENTLA	CENTLA	S/N	S/N	5,000.00	240.00	\$1,250,000.00	\$172,800.00	\$ 1,422,800.00		
620	FRANCISCO J SANTAMARIA	S/N	S/N	RANCHERIA FRANCISCO VILLA	CENTLA	S/N	S/N	1,200.00	302.00	\$300,000.00	\$217,440.00	\$ 517,440.00		
621	FRANCISCO J. SANTAMARIA	S/N	S/N	FRANCISCO I. MADERO S/N.	CENTLA	S/N	S/N	2,547.00	1,068.00	\$636,750.00	\$768,960.00	\$ 1,405,710.00		
622	FRANCISCO JAVIER SANTAMARIA	S/N	S/N	RANCHERIA LIBERTAD DE ALLENDE	CENTLA	S/N	S/N	200.00	196.00	\$50,000.00	\$141,120.00	\$ 191,120.00		
623	FRANCISCO VILLA	S/N	S/N	EJIDO CHICHICASTE TERCERA SECCION (LAS TIJERAS)	CENTLA	S/N	S/N	1,185.00	287.00	\$296,250.00	\$206,640.00	\$ 502,890.00		
624	FRIDA KAHLO CALDERON	S/N	S/N	RANCHERIA CHILAPA PRIMERA SECCION MARGEN IZQUIERDA	CENTLA	S/N	S/N	399.00	85.00	\$99,750.00	\$61,200.00	\$ 160,950.00		
625	GABRIEL LEYVA S.	S/N	S/N	FELIPE CARRILLO PUERTO (CENTRO)	CENTLA	S/N	S/N	4,268.00	666.00	\$1,067,000.00	\$479,520.00	\$ 1,546,520.00		
626	GABRIELA MISTRAL	S/N	S/N	EJIDO NUEVO CENTLA	CENTLA	S/N	S/N	600.00	147.00	\$150,000.00	\$105,840.00	\$ 255,840.00		
627	GABRIELA MISTRAL	S/N	S/N	RANCHERIA CORONEL GREGORIO MENDEZ MAGANA	CENTLA	S/N	S/N	1,200.00	309.00	\$300,000.00	\$222,480.00	\$ 522,480.00		

DEPENDENCIA: SECRETARIA DE EDUCACION

FECHA: 24 DE NOVIEMBRE DE 2014

N°	DENOMINACIÓN DEL INMUEBLE	UBICACIÓN				NUMERO DE ESCRITURA	NUMERO DE CUENTA CATASTRAL	SUPERFICIE		VALORES			VALOR CONTABLE	OBSERVACIONES
		CALLE Y NÚMERO	COLONIA / FRACC.	LOCALIDAD	MUNICIPIO			TERRENO M2	CONSTRUCCION M2	TERRENO	CONSTRUCCIÓN	TOTAL		
628	GENERAL EMILIANO ZAPATA	S/N	S/N	EJ. LA SABANA	CENTLA	S/N	S/N	2,138.00	933.00	\$534,500.00	\$671,760.00	\$ 1,206,260.00		
629	GENERAL EMILIANO ZAPATA, 27DPR1139 V PRIM. DOMINGO F.	S/N	S/N	TOMAS GARRIDO CANABAL Y CONSTITUCION	CENTLA	S/N	S/N	5,741.00	1,493.00	\$1,435,250.00	\$1,074,960.00	\$ 2,510,210.00		
630	GRAL GABRIEL LEYVA SOLANO	S/N	S/N	EJIDO SAN PEDRITO - NUEVA ESPERANZA	CENTLA	S/N	S/N	2,160.00	196.00	\$540,000.00	\$141,120.00	\$ 681,120.00		
631	GRAL. EMILIANO ZAPATA	S/N	S/N	COLONIA CAPARROSO	CENTLA	S/N	S/N	2,100.00	898.00	\$525,000.00	\$646,560.00	\$ 1,171,560.00		
632	GRAL. EMILIANO ZAPATA	S/N	S/N	BENITO JUAREZ S/N	CENTLA	S/N	S/N	1,505.00	689.00	\$376,250.00	\$496,080.00	\$ 872,330.00		
633	GRAL. FRANCISCO VILLA	S/N	S/N	PASO DE SAN ROMAN	CENTLA	S/N	S/N	616.00	210.00	\$154,000.00	\$151,200.00	\$ 305,200.00		
634	GRAL. IGNACIO ZARAGOZA	S/N	S/N	RANCHERIA FRANCISCO VILLA	CENTLA	S/N	S/N	1,428.00	606.00	\$357,000.00	\$436,320.00	\$ 793,320.00		
635	GRAL. IGNACIO ZARAGOZA	S/N	S/N	CALLE CHIPILIN ESQ. CON CALLE PRINCIPAL	CENTLA	S/N	S/N	1,219.00	557.00	\$304,750.00	\$401,040.00	\$ 705,790.00		
636	GRAL. LAZARO CARDENAS	S/N	S/N	EJIDO CARLOS ROVIROSA PRIMERA SECCION	CENTLA	S/N	S/N	1,370.00	360.00	\$342,500.00	\$259,200.00	\$ 601,700.00		
637	GREGORIO MENDEZ MAGAÑA	S/N	S/N	FRANCISCO JAVIER MINA	CENTLA	S/N	S/N	1,380.00	210.80	\$345,000.00	\$151,776.00	\$ 496,776.00		
638	GREGORIO MENDEZ MAGAÑA	S/N	S/N	RANCHERIA RIBERA ALTA SEGUNDA SECCION	CENTLA	S/N	S/N	2,231.00	470.00	\$557,750.00	\$338,400.00	\$ 896,150.00		

DEPENDENCIA: SECRETARIA DE EDUCACION

N°	DENOMINACIÓN DEL INMUEBLE	UBICACIÓN				NUMERO DE ESCRITURA	NUMERO DE CUENTA CATASTRAL	SUPERFICIE		VALORES			VALOR CONTABLE	OBSERVACIONES
		CALLE Y NÚMERO	COLONIA / FRACC.	LOCALIDAD	MUNICIPIO			TERRENO M2	CONSTRUCCION M2	TERRENO	CONSTRUCCIÓN	TOTAL		
639	GREGORIO SANCHEZ	S/N	S/N	EJIDO TRES BRAZOS	CENTLA	S/N	S/N	7,098.00	489.00	\$1,774,500.00	\$352,080.00	\$ 2,126,580.00		
640	GREGORIO TORRES QUINTERO	S/N	S/N	RANCHERIA EL LIMON	CENTLA	S/N	S/N	1,200.00	261.00	\$300,000.00	\$187,920.00	\$ 487,920.00		
641	GUADALUPE VICTORIA	CALLE 20 DE NOVIEMBRE	S/N	POBLADO FRANCISCO I. MADERO	CENTLA	11/02/1958	8559	6,675.00	1,117.00	\$1,668,750.00	\$804,240.00	\$ 2,472,990.00		
642	GUADALUPE VICTORIA	S/N	S/N	RANCHERIA BENITO JUAREZ	CENTLA	S/N	S/N	1,714.00	548.00	\$428,500.00	\$394,560.00	\$ 823,060.00		
643	GUILLERMO PRIETO	S/N	S/N	RANCHERIA LEANDRO ROVIROSA WADE PRIMERA SECCION	CENTLA	S/N	S/N	4,398.00	156.00	\$1,099,500.00	\$112,320.00	\$ 1,211,820.00		
644	IGNACIO ALDAMA	S/N	S/N	RANCHERIA EL CARMEN SEGUNDA SECCION	CENTLA	S/N	S/N	700.00	200.00	\$175,000.00	\$144,000.00	\$ 319,000.00		
645	IGNACIO ALLENDE	S/N	S/N	RANCHERIA BUENA VISTA	CENTLA	S/N	S/N	1,340.00	315.00	\$335,000.00	\$226,800.00	\$ 561,800.00		
646	IGNACIO ALLENDE	S/N	S/N	VILLA IGNACIO ALLENDE	CENTLA	S/N	S/N	9,266.00	879.00	\$2,316,500.00	\$632,880.00	\$ 2,949,380.00		
647	IGNACIO MANUEL ALTAMIRANO	S/N	S/N	RANCHERIA JOSE MARIA MORELOS Y PAVON	CENTLA	S/N	S/N	7,980.00	428.00	\$1,995,000.00	\$308,160.00	\$ 2,303,160.00		
648	IGNACIO ZARAGOZA	S/N	S/N	RANCHERIA CANAVERAL	CENTLA	S/N	S/N	1,164.00	240.00	\$291,000.00	\$172,800.00	\$ 463,800.00		
649	IGNACIO ZARAGOZA	S/N	S/N	27 DE FEBRERO S/N	CENTLA	S/N	S/N	1,159.00	438.00	\$289,750.00	\$315,360.00	\$ 605,110.00		

DIRECCIÓN GENERAL DE ADMINISTRACIÓN DEL PATRIMONIO DEL ESTADO
DEPARTAMENTO DE ADMINISTRACIÓN DEL PATRIMONIO
INVENTARIO DE BIENES INMUEBLES

DEPENDENCIA: SECRETARIA DE EDUCACION

FECHA: 24 DE NOVIEMBRE DE 2014

N°	DENOMINACIÓN DEL INMUEBLE	UBICACIÓN				NUMERO DE ESCRITURA	NUMERO DE CUENTA CATASTRAL	SUPERFICIE		VALORES			VALOR CONTABLE	OBSERVACIONES
		CALLE Y NÚMERO	COLONIA / FRACC.	LOCALIDAD	MUNICIPIO			TERRENO M2	CONSTRUCCION M2	TERRENO	CONSTRUCCIÓN	TOTAL		
650	ING JOAQUIN PEDRERO CORDOVA	CALLE ALDAMA	S/N	JUAREZ Y GUERRERO	CENTLA	22/03/1983	S/N	4,191.00	1,452.00	\$1,047,750.00	\$1,045,440.00	\$ 2,093,190.00		
651	ING. FELIX F. PALAVICINI	S/N	S/N	PROLONGACION ALVARO OBREGON S/N.	CENTLA	S/N	S/N	12,600.00	4,271.00	\$3,150,000.00	\$3,075,120.00	\$ 6,225,120.00		
652	ING. JOSE NARCISO ROVIROSA ANDRADE	S/N	S/N	EJIDO CONSTANCIA Y VENECIA	CENTLA	S/N	S/N	1,964.00	243.00	\$491,000.00	\$174,960.00	\$ 665,960.00		
653	ISABEL GORDILLO RAMIREZ	S/N	S/N	EJIDO BENITO JUAREZ	CENTLA	S/N	S/N	1,363.00	203.00	\$340,750.00	\$146,160.00	\$ 486,910.00		
654	ISABEL HERNANDEZ VDA. DE MARTINEZ	S/N	S/N	RANCHERIA ARROYO POLO TERCERA SECCION (POLO)	CENTLA	S/N	S/N	1,085.00	187.00	\$271,250.00	\$134,640.00	\$ 405,890.00		
655	J.N NUEVA CREACION	S/N	S/N	R/A CHILAPA, MARGEN DE 2DA. SECCION	CENTLA	S/N	S/N	779.00	60.00	\$194,750.00	\$43,200.00	\$ 237,950.00		
656	JACOBO NAZAR	CALLE MEJIA E IGNACIO ZARAGOZA	COLONIA JACOBO NAZAR	ZARAGOZA E IGNACIO MEJIA	CENTLA	17/12/1982	3754	2,500.00	509.00	\$625,000.00	\$366,480.00	\$ 991,480.00		
657	JAIME TORRES BODET	S/N	S/N	RANCHERIA ARROYO POLO SEGUNDA SECCION	CENTLA	S/N	S/N	2,400.00	120.00	\$600,000.00	\$86,400.00	\$ 686,400.00		
658	JOAQUIN DAMASO CASASUS	S/N	S/N	COLONIA LLEGO LA HORA DEL BOSQUE	CENTLA	S/N	S/N	3,000.00	190.00	\$750,000.00	\$136,800.00	\$ 886,800.00		
659	JOSE DEL CARMEN PEREIRA GARCIA	S/N	S/N	EJIDO EL FAISAN	CENTLA	S/N	S/N	4,233.00	204.00	\$1,058,250.00	\$146,880.00	\$ 1,205,130.00		
660	JOSE MA PINO SUAREZ	S/N	S/N	RANCHERIA NIÑOS HEROES	CENTLA	S/N	S/N	1,200.00	70.00	\$300,000.00	\$50,400.00	\$ 350,400.00		

DEPENDENCIA: SECRETARIA DE EDUCACION

FECHA: 24 DE NOVIEMBRE DE 2014

N°	DENOMINACIÓN DEL INMUEBLE	UBICACIÓN				NUMERO DE ESCRITURA	NUMERO DE CUENTA CATASTRAL	SUPERFICIE		VALORES			VALOR CONTABLE	OBSERVACIONES
		CALLE Y NÚMERO	COLONIA / FRACC.	LOCALIDAD	MUNICIPIO			TERRENO M2	CONSTRUCCION M2	TERRENO	CONSTRUCCIÓN	TOTAL		
661	JOSE MA. PINO SUAREZ	S/N	S/N	COLONIA SAN JUAN	CENTLA	S/N	S/N	2,413.00	210.00	\$603,250.00	\$151,200.00	\$ 754,450.00		
662	JOSE MARIA MORELOS	S/N	S/N	EJIDO POTRERILLO	CENTLA	S/N	S/N	750.00	134.00	\$187,500.00	\$96,480.00	\$ 283,980.00		
663	JOSE MARIA MORELOS Y PAVON	CALLE PRINCIPAL	S/N	R/A JOSE MARIA MORELOS Y PAVON	CENTLA	05/07/2005	17266	556.00	200.00	\$139,000.00	\$144,000.00	\$ 283,000.00		
664	JOSE MARIA MORELOS Y PAVON	S/N	S/N	RANCHERIA BOCA DE CHILAPA	CENTLA	S/N	S/N	4,798.00	663.00	\$1,199,500.00	\$477,360.00	\$ 1,676,860.00		
665	JOSE MARIA PINO SUAREZ	S/N	S/N	COLONIA ALVARO OBREGON	CENTLA	S/N	S/N	567.00	350.00	\$141,750.00	\$252,000.00	\$ 393,750.00		
666	JOSE MARIA PINO SUAREZ	S/N	S/N	EJIDO LIBERTAD DE ALLENDE	CENTLA	S/N	S/N	1,901.00	253.00	\$475,250.00	\$182,160.00	\$ 657,410.00		
667	JOSE MARIA PINO SUAREZ	S/N	S/N	RANCHERIA TABASQUILLO SEGUNDA SECCION	CENTLA	S/N	S/N	734.00	185.00	\$183,500.00	\$133,200.00	\$ 316,700.00		
668	JOSE MARIA PINO SUAREZ	S/N	S/N	RANCHERIA CHICHICASTLE PRIMERA SECCION	CENTLA	S/N	S/N	900.00	184.00	\$225,000.00	\$132,480.00	\$ 357,480.00		
669	JOSE SANTIAGO MARTINEZ RAMON	S/N	S/N	RANCHERIA BOCA DE CHILAPA MARGEN IZQUIERDO	CENTLA	S/N	S/N	2,590.00	425.00	\$647,500.00	\$306,000.00	\$ 953,500.00		
670	JOSE VICTOR JIMENEZ FALCON	S/N	S/N	RA. 27 DE FEB. VILLA V. GUERRER	CENTLA	S/N	S/N	1,305.00	168.00	\$326,250.00	\$120,960.00	\$ 447,210.00		
671	JOSEFA ESTRADA GOMEZ	S/N	S/N	RANCHERIA ARROYO POLO SEGUNDA SECCION	CENTLA	S/N	S/N	1,596.00	347.00	\$399,000.00	\$249,840.00	\$ 648,840.00		

DEPENDENCIA: SECRETARIA DE EDUCACION

N°	DENOMINACIÓN DEL INMUEBLE	UBICACIÓN				NUMERO DE ESCRITURA	NUMERO DE CUENTA CATASTRAL	SUPERFICIE		VALORES			VALOR CONTABLE	OBSERVACIONES
		CALLE Y NÚMERO	COLONIA / FRACC.	LOCALIDAD	MUNICIPIO			TERRENO M2	CONSTRUCCIÓN M2	TERRENO	CONSTRUCCIÓN	TOTAL		
672	JOSEFA ORTIZ DE DOMINGUEZ	S/N	S/N	RANCHERIA SAN JOSE SIMON SARLAT	CENTLA	S/N	S/N	600.00	81.00	\$150,000.00	\$58,320.00	\$ 208,320.00		
673	JOSEFA ORTIZ DE DOMINGUEZ	S/N	S/N	RANCHERIA LA UNION	CENTLA	S/N	S/N	1,500.00	70.00	\$375,000.00	\$50,400.00	\$ 425,400.00		
674	JOSEFA ORTIZ DE DOMINGUEZ	S/N	S/N	RANCHERIA MIGUEL HIDALGO SEGUNDA SECCION	CENTLA	S/N	S/N	1,097.00	206.00	\$274,250.00	\$148,320.00	\$ 422,570.00		
675	JOSEFA ORTIZ DE DOMINGUEZ	S/N	S/N	RANCHERIA FELIPE CARRILLO PUERTO SUR	CENTLA	S/N	S/N	10,000.00	658.00	\$2,500,000.00	\$473,760.00	\$ 2,973,760.00		
676	JOSEFA ORTIZ DE DOMINGUEZ	S/N	S/N	EJIDO LA SABANA	CENTLA	S/N	S/N	2,000.00	470.00	\$500,000.00	\$338,400.00	\$ 838,400.00		
677	JOSEFINA TAPIA MORALES	S/N	S/N	MADERO NUM. 212 NORTE	CENTLA	S/N	S/N	1,880.00	1,106.00	\$470,000.00	\$796,320.00	\$ 1,266,320.00		
678	JUAN ESCUTIA	S/N	S/N	RANCHERIA CHICOZAPOTE SEGUNDA SECCION	CENTLA	S/N	S/N	2,500.00	70.00	\$625,000.00	\$50,400.00	\$ 675,400.00		
679	JUAN ESCUTIA	S/N	S/N	RANCHERIA CARLOS ALBERTO MADRAZO	CENTLA	S/N	S/N	1,890.00	110.00	\$472,500.00	\$79,200.00	\$ 551,700.00		
680	JUAN ESCUTIA	S/N	S/N	RANCHERIA CHICHICASTLE SEGUNDA SECCION	CENTLA	S/N	S/N	450.00	310.00	\$112,500.00	\$223,200.00	\$ 335,700.00		
681	JULIO DE LA FUENTE	S/N	S/N	COLONIA EL BELLOTE	CENTLA	S/N	S/N	570.00	94.00	\$142,500.00	\$67,680.00	\$ 210,180.00		
682	JUSTO SIERRA MENDEZ	S/N	S/N	GALEANA Y RIVA PALACIO S/N.	CENTLA	S/N	S/N	2,392.00	600.00	\$598,000.00	\$432,000.00	\$ 1,030,000.00		

DEPENDENCIA: SECRETARIA DE EDUCACION

N°	DENOMINACIÓN DEL INMUEBLE	UBICACIÓN				NUMERO DE ESCRITURA	NUMERO DE CUENTA CATASTRAL	SUPERFICIE		VALORES			VALOR CONTABLE	OBSERVACIONES
		CALLE Y NÚMERO	COLONIA / FRACC.	LOCALIDAD	MUNICIPIO			TERRENO M2	CONSTRUCCION M2	TERRENO	CONSTRUCCIÓN	TOTAL		
683	JUSTO SIERRA MENDEZ	S/N	S/N	COLONIA EMILIANO ZAPATA	CENTLA	S/N	S/N	1,381.00	112.00	\$345,250.00	\$80,640.00	\$ 425,890.00		
684	LAS BLANCAS MARIPOSAS	S/N	S/N	RANCHERIA FRANCISCO VILLA - GUANO SOLO	CENTLA	S/N	S/N	1,400.00	76.00	\$350,000.00	\$54,720.00	\$ 404,720.00		
685	LAS BLANCAS MARIPOSAS	S/N	S/N	RANCHERIA LEANDRO ROVIROSA WADE SEGUNDA SECCION	CENTLA	S/N	S/N	600.00	200.00	\$150,000.00	\$144,000.00	\$ 294,000.00		
686	LAS CAMPANITAS	S/N	S/N	COL. QUINTA MARIA	CENTLA	S/N	S/N	900.00	296.00	\$225,000.00	\$213,120.00	\$ 438,120.00		
687	LAS FLORES	S/N	S/N	COLONIA LAS FLORES, VILLA IGNACIO ALLENDE	CENTLA	S/N	S/N	400.00	130.00	\$100,000.00	\$93,600.00	\$ 193,600.00		
688	LAURA C. DE BELLIZZIA	S/N	S/N	RANCHERIA FELIPE CARRILLO PUERTO NORTE	CENTLA	S/N	S/N	2,395.00	476.00	\$598,750.00	\$342,720.00	\$ 941,470.00		
689	LAZARO CARDENAS	S/N	S/N	RANCHERIA 27 DE FEBRERO	CENTLA	S/N	S/N	1,237.00	155.00	\$309,250.00	\$111,600.00	\$ 420,850.00		
690	LEON ALEJO TORRE Y 27DPRO073W PRIM.FRANCISCA	S/N	S/N	RAYON Y MORELOS S/N.	CENTLA	S/N	S/N	2,696.00	1,308.00	\$674,000.00	\$941,760.00	\$ 1,615,760.00		
691	LEONA VICARIO	S/N	S/N	RANCHERIA ARROYO POLO 1RA.SECC.	CENTLA	S/N	S/N	1,012.00	219.00	\$253,000.00	\$157,680.00	\$ 410,680.00		
692	LIC. ADOLFO LOPEZ MATEOS	S/N	S/N	RANCHERIA EL CARMEN PRIMERA SECCION	CENTLA	S/N	S/N	5,000.00	435.00	\$1,250,000.00	\$313,200.00	\$ 1,563,200.00		
693	LIC. BENITO JUAREZ	S/N	S/N	RANCHERIA MIGUEL HIDALGO PRIMERA SECCION	CENTLA	S/N	S/N	836.00	293.00	\$209,000.00	\$210,960.00	\$ 419,960.00		

DEPENDENCIA: SECRETARIA DE EDUCACION

FECHA: 24 DE NOVIEMBRE DE 2014

N°	DENOMINACIÓN DEL INMUEBLE	UBICACIÓN				NUMERO DE ESCRITURA	NUMERO DE CUENTA CATASTRAL	SUPERFICIE		VALORES			VALOR CONTABLE	OBSERVACIONES
		CALLE Y NÚMERO	COLONIA / FRACC.	LOCALIDAD	MUNICIPIO			TERRENO M2	CONSTRUCCION M2	TERRENO	CONSTRUCCIÓN	TOTAL		
694	LIC. BENITO JUAREZ GARCIA	S/N	S/N	POBLADO QUINTIN ARAUZ	CENTLA	S/N	S/N	2,413.00	657.00	\$603,250.00	\$473,040.00	\$ 1,076,290.00		
695	LIC. CARLOS A. MADRAZO	S/N	S/N	POBLADO FRANCISCO I. MADERO	CENTLA	S/N	S/N	6,971.00	1,135.00	\$1,742,750.00	\$817,200.00	\$ 2,559,950.00		
696	LIC. OCAMPO RAMIREZ	S/N	S/N	RANCHERIA CHICHICASTLE PRIMERA SECCION	CENTLA	S/N	S/N	1,394.00	476.00	\$348,500.00	\$342,720.00	\$ 691,220.00		
697	LIC. TOMAS GARRIDO CANABAL	S/N	S/N	RANCHERIA MIXTECA TERCERA SECCION	CENTLA	S/N	S/N	1,703.00	333.00	\$425,750.00	\$239,760.00	\$ 665,510.00		
698	LIC. TOMAS GARRIDO CANABAL	S/N	S/N	COLONIA LAZARO CARDENAS	CENTLA	S/N	S/N	1,531.00	800.00	\$382,750.00	\$576,000.00	\$ 958,750.00		
699	LIC. TOMAS GARRIDO CANABAL	S/N	S/N	MADERO Y PINOSUAREZ S/N, VILLA VICENTE	CENTLA	S/N	S/N	1,171.00	808.00	\$292,750.00	\$581,760.00	\$ 874,510.00		
700	LIMBANO CORREA	S/N	S/N	RANCHERIA JALAPITA PRIMERA SECCION	CENTLA	S/N	S/N	2,650.00	902.00	\$662,500.00	\$649,440.00	\$ 1,311,940.00		
701	LUIS DONALDO COLOSIO MURRIETA	S/N	S/N	SECTOR EL JOBO Y EL TIGRE	CENTLA	S/N	S/N	1,200.00	100.00	\$300,000.00	\$72,000.00	\$ 372,000.00		
702	LUIS DONALDO COLOSIO MURRIETA	S/N	S/N	RANCHERIA LA MONTANA	CENTLA	S/N	S/N	900.00	70.00	\$225,000.00	\$50,400.00	\$ 275,400.00		
703	LUIS DONALDO COLOSIO MURRIETA	S/N	S/N	RANCHERIA RIBERA ALTA PRIMERA SECCION	CENTLA	S/N	S/N	2,925.00	223.00	\$731,250.00	\$160,560.00	\$ 891,810.00		
704	LUZ MARIA SERRADELL	S/N	S/N	RANCHERIA FELIPE CARRILLO PUERTO SUR	CENTLA	S/N	S/N	600.00	315.00	\$150,000.00	\$226,800.00	\$ 376,800.00		

DIRECCIÓN GENERAL DE ADMINISTRACIÓN DEL PATRIMONIO DEL ESTADO
DEPARTAMENTO DE ADMINISTRACIÓN DEL PATRIMONIO
INVENTARIO DE BIENES INMUEBLES

DEPENDENCIA: SECRETARIA DE EDUCACION

FECHA: 24 DE NOVIEMBRE DE 2014

N°	DENOMINACIÓN DEL INMUEBLE	UBICACIÓN				NUMERO DE ESCRITURA	NUMERO DE CUENTA CATASTRAL	SUPERFICIE		VALORES			VALOR CONTABLE	OBSERVACIONES
		CALLE Y NÚMERO	COLONIA / FRACC.	LOCALIDAD	MUNICIPIO			TERRENO M2	CONSTRUCCION M2	TERRENO	CONSTRUCCIÓN	TOTAL		
705	MACLOVIA ACOSTA DOMINGUEZ	S/N	S/N	RANCHERIA LA UNION	CENTLA	02/07/1962	S/N	3,986.00	584.00	\$996,500.00	\$420,480.00	\$ 1,416,980.00		
706	MAESTRO EZEQUIAS B. TABOADA	S/N	S/N	ZARAGOZA Y GALEANA S/N.	CENTLA	S/N	S/N	1,824.00	797.00	\$456,000.00	\$573,840.00	\$ 1,029,840.00		
707	MAESTRO ISIDORO PEDRERO S.	S/N	S/N	ADOLFO LOPEZ MATEOS S/N, VILLA VICENTE GUERRERO, CENTLA	CENTLA	S/N	S/N	3,878.00	1,289.00	\$969,500.00	\$928,080.00	\$ 1,897,580.00		
708	MANUEL CAMPOS PAYRO	S/N	S/N	RANCHERIA BENITO JUAREZ	CENTLA	S/N	S/N	2,436.00	308.00	\$609,000.00	\$221,760.00	\$ 830,760.00		
709	MANUEL GONZALEZ M.	S/N	S/N	RANCHERIA CHICHICASTLE PRIMERA SECCION	CENTLA	S/N	S/N	369.00	144.00	\$92,250.00	\$103,680.00	\$ 195,930.00		
710	MANUEL SANCHEZ M.	S/N	S/N	EJIDO LA VICTORIA	CENTLA	S/N	S/N	2,169.00	787.00	\$542,250.00	\$566,640.00	\$ 1,108,890.00		
711	MANUEL SANCHEZ MARMOL	S/N	S/N	RANCHERIA NINOS HEROES	CENTLA	S/N	S/N	1,450.00	367.00	\$362,500.00	\$264,240.00	\$ 626,740.00		
712	MARCIAL LEON	S/N	S/N	RANCHERIA CARLOS ROVIROSA SEGUNDA SECCION	CENTLA	S/N	S/N	767.00	436.00	\$191,750.00	\$313,920.00	\$ 505,670.00		
713	MARGARITA MAZA DE JUAREZ	S/N	S/N	RANCHERIA CORONEL GREGORIO MENDEZ MAGANA	CENTLA	S/N	S/N	1,599.00	852.00	\$399,750.00	\$613,440.00	\$ 1,013,190.00		
714	MARIA DEL CARMEN PAREDES SALDIVAR	S/N	S/N	RANCHERIA RIVERA ALTA QUINTA SECCION	CENTLA	S/N	S/N	530.00	308.00	\$132,500.00	\$221,760.00	\$ 354,260.00		
715	MARIA DEL CARMEN PAREDES SALDIVAR	S/N	S/N	VENUSTIANO CARRANZA S/N, ESQ. ALVARO OBREGON	CENTLA	S/N	S/N	3,669.00	576.00	\$917,250.00	\$414,720.00	\$ 1,331,970.00		

DEPENDENCIA: SECRETARÍA DE EDUCACIÓN

N°	DENOMINACIÓN DEL INMUEBLE	UBICACIÓN				NUMERO DE ESCRITURA	NUMERO DE CUENTA CATASTRAL	SUPERFICIE		VALORES			VALOR CONTABLE	OBSERVACIONES
		CALLE Y NUMERO	COLONIA / FRACC.	LOCALIDAD	MUNICIPIO			TERRENO M2	CONSTRUCCION M2	TERRENO	CONSTRUCCIÓN	TOTAL		
716	MARIA GONZALEZ MIRABAL	S/N	S/N	COLONIA NUEVA ESPERANZA DEL POBLADO QUINTIN	CENTLA	S/N	S/N	2,370.00	611.00	\$592,500.00	\$439,920.00	\$ 1,032,420.00		
717	MARIA MONTESSORI	S/N	S/N	EJIDO LA VICTORIA	CENTLA	S/N	S/N	253.00	157.00	\$63,250.00	\$113,040.00	\$ 176,290.00		
718	MARIA OROPEZA HERMIDA	S/N	S/N	LEANDRO ROVIROSA S/N, COLONIA CAPARROSO	CENTLA	S/N	S/N	1,400.00	390.00	\$350,000.00	\$280,800.00	\$ 630,800.00		
719	MARIANO MATAMOROS	S/N	S/N	RANCHERIA LA MIXTECA PRIMERA SECCION	CENTLA	S/N	S/N	1,060.00	235.00	\$265,000.00	\$169,200.00	\$ 434,200.00		
720	MARIO AGUILERA DORANTES	S/N	S/N	RA. LAMONTAÑA	CENTLA	S/N	S/N	1,891.00	222.00	\$472,750.00	\$159,840.00	\$ 632,590.00		
721	MERCEDES ARIAS MAGAÑA	S/N	S/N	RANCHERIA CHICHICASTE PRIMERA SECCION	CENTLA	S/N	S/N	2,305.00	194.00	\$576,250.00	\$139,680.00	\$ 715,930.00		
722	MIGUEL HIDALGO	S/N	S/N	RANCHERIA MIGUEL HIDALGO PRIMERA SECCION	CENTLA	S/N	S/N	1,079.00	743.00	\$269,750.00	\$534,960.00	\$ 804,710.00		
723	MIGUEL HIDALGO Y COSTILLA	S/N	S/N	RANCHERIA SAN JOSE SIMON SARRLAT	CENTLA	S/N	S/N	1,945.00	488.00	\$486,250.00	\$351,360.00	\$ 837,610.00		
724	MIGUEL HIDALGO Y COSTILLA	S/N	S/N	RANCHERIA CHICHICASTE SEGUNDA SECCION	CENTLA	S/N	S/N	2,365.00	454.00	\$591,250.00	\$326,880.00	\$ 918,130.00		
725	MIGUEL ROBERTO VAZQUEZ GARCIA	S/N	S/N	RANCHERIA TABASQUILLO PRIMERA SECCION	CENTLA	S/N	S/N	2,500.00	250.00	\$625,000.00	\$180,000.00	\$ 805,000.00		
726	MOISES SAENZ GARZA	S/N	S/N	EJIDO TRES BRAZOS	CENTLA	S/N	S/N	875.00	105.00	\$218,750.00	\$75,600.00	\$ 294,350.00		

DEPENDENCIA: SECRETARIA DE EDUCACION

N°	DENOMINACIÓN DEL INMUEBLE	CALLE Y NÚMERO	COLONIA / FRACC.	UBICACIÓN		NÚMERO DE ESCRITURA	NÚMERO DE CUENTA CATASTRAL	SUPERFICIE		VALORES			VALOR CONTABLE	OBSERVACIONES
				LOCALIDAD	MUNICIPIO			TERRENO M2	CONSTRUCCIÓN M2	TERRENO	CONSTRUCCIÓN	TOTAL		
727	MTRO. ALFONSO CAPARROSO	S/N	S/N	VICENTE GUERRERO S/N.	CENTLA	S/N	S/N	1,349.00	620.00	\$337,250.00	\$446,400.00	\$ 783,650.00		
728	NARCISO MENDOZA	S/N	S/N	EJIDO LA ESTRELLA	CENTLA	S/N	S/N	1,750.00	482.00	\$437,500.00	\$347,040.00	\$ 784,540.00		
729	NARCISO MENDOZA	S/N	S/N	RANCHERIA SAN JOSE DEL CARMEN	CENTLA	S/N	S/N	2,100.00	177.00	\$525,000.00	\$127,440.00	\$ 652,440.00		
730	NERY MAY LUCIANO	S/N	S/N	COLONIA EL COCO	CENTLA	S/N	S/N	1,000.00	60.00	\$250,000.00	\$43,200.00	\$ 293,200.00		
731	NETZAHUALCOYOTL	S/N	S/N	COLONIA RIBERA ALTA	CENTLA	S/N	S/N	1,200.00	189.00	\$300,000.00	\$136,080.00	\$ 436,080.00		
732	NICOLAS BRAVO	S/N	S/N	RANCHERIA LOS IDOLOS	CENTLA	S/N	S/N	1,320.00	350.00	\$330,000.00	\$252,000.00	\$ 582,000.00		
733	NIÑOS HEROES	S/N	S/N	RANCHERIA BUENA VISTA	CENTLA	S/N	S/N	427.00	105.00	\$106,750.00	\$75,600.00	\$ 182,350.00		
734	NIÑOS HEROES	S/N	S/N	RANCHERUA LOS IDOLOS	CENTLA	S/N	S/N	3,337.00	139.00	\$834,250.00	\$100,080.00	\$ 934,330.00		
735	NIÑOS HEROES	S/N	S/N	RANCHERIA EL GUAJUCO	CENTLA	S/N	S/N	566.00	256.00	\$141,500.00	\$184,320.00	\$ 325,820.00		
736	NIÑOS HEROES	S/N	S/N	EJIDO FRONTERITA	CENTLA	S/N	S/N	2,590.00	527.00	\$647,500.00	\$379,440.00	\$ 1,026,940.00		
737	NIÑOS HEROES	S/N	S/N	COLONIA BARRA DE SAN PEDRO	CENTLA	S/N	S/N	1,000.00	390.00	\$250,000.00	\$280,800.00	\$ 530,800.00		

[Handwritten signature]

[Handwritten signature]

DEPENDENCIA: SECRETARIA DE EDUCACION

N°	DENOMINACIÓN DEL INMUEBLE	UBICACIÓN				NUMERO DE ESCRITURA	NUMERO DE CUENTA CATASTRAL	SUPERFICIE		VALORES			VALOR CONTABLE	OBSERVACIONES
		CALLE Y NUMERO	COLONIA / FRACC.	LOCALIDAD	MUNICIPIO			TERRENO M2	CONSTRUCCION M2	TERRENO	CONSTRUCCIÓN	TOTAL		
738	PABLO RODRIGUEZ AVALOS	S/N	S/N	RANCHERIA CHILAPA SEGUNDA SECCION MARGEN DERECHO	CENTLA	S/N	S/N	2,547.00	412.00	\$636,750.00	\$296,640.00	\$ 933,390.00		
739	PADRE DE LA PATRIA	S/N	S/N	EJIDO TRES BRAZOS	CENTLA	S/N	S/N	540.00	210.00	\$135,000.00	\$151,200.00	\$ 286,200.00		
740	PEDRO MENDEZ MAGAÑA	S/N	S/N	RANCHERIA LEANDRO ROVIROSA WADE PRIMERA SECCION	CENTLA	S/N	S/N	2,250.00	100.00	\$562,500.00	\$72,000.00	\$ 634,500.00		
741	PLAN DE AYALA	S/N	S/N	RANCHERIA TABASQUILLO PRIMERA SECCION	CENTLA	S/N	S/N	10,000.00	330.00	\$2,500,000.00	\$237,600.00	\$ 2,737,600.00		
742	PLAN DE AYUTLA	S/N	S/N	EJIDO CONSTANCIA Y VENECIA	CENTLA	S/N	S/N	7,163.00	768.00	\$1,790,750.00	\$552,960.00	\$ 2,343,710.00		
743	PORFIRIO GONZALEZ ROMERO	S/N	S/N	EJIDO BENITO JUAREZ	CENTLA	S/N	S/N	2,867.00	514.00	\$716,750.00	\$370,080.00	\$ 1,086,830.00		
744	PRIM. LAZARO CARDENAS DEL RIO	S/N	S/N	RA. ROVIROZA WADE 2DA. SECCION	CENTLA	S/N	S/N	1,062.00	309.00	\$265,500.00	\$222,480.00	\$ 487,980.00		
745	PROFR. GUSTAVO GOMEZ FIGUEROA	S/N	S/N	ALLENDE ESQUINA IGNACIO MEJIA	CENTLA	S/N	S/N	2,240.00	893.00	\$560,000.00	\$642,960.00	\$ 1,202,960.00		
746	PROFR. JESUS ORTEGA	S/N	S/N	EJIDO NUEVO CENTLA	CENTLA	S/N	S/N	3,560.00	441.00	\$890,000.00	\$317,520.00	\$ 1,207,520.00		
747	PROFR. MARCOS E. BECERRA SANCHEZ	S/N	S/N	COLONIA EJIDAL ADOLFO LOPEZ MATEOS	CENTLA	S/N	S/N	1,000.00	328.00	\$250,000.00	\$236,160.00	\$ 486,160.00		
748	PROFR. NICOLAS TOACHE DIAZ	S/N	SALSIPUEDES	R/A RIVERA ALTA 2DA SECCION	CENTLA	17/05/2000	14155	1,456.00	300.00	\$364,000.00	\$216,000.00	\$ 580,000.00		

DEPENDENCIA: SECRETARIA DE EDUCACION

N°	DENOMINACIÓN DEL INMUEBLE	UBICACIÓN				NUMERO DE ESCRITURA	NUMERO DE CUENTA CATASTRAL	SUPERFICIE		VALORES			VALOR CONTABLE	OBSERVACIONES
		CALLE Y NÚMERO	COLONIA / FRACC.	LOCALIDAD	MUNICIPIO			TERRENO:M2	CONSTRUCCION M2	TERRENO	CONSTRUCCIÓN	TOTAL		
749	PROFR. RAFAEL RAMIREZ CASTAÑEDA	S/N	S/N	COLONIA EMILIANO ZAPATA	CENTLA	S/N	S/N	3,060.00	645.00	\$765,000.00	\$464,400.00	\$ 1,229,400.00		
750	PROFRA. MA. DEL CARMEN PAREDES S.	S/N	S/N	COLONIA EL BELLOTE	CENTLA	S/N	S/N	1,333.00	219.00	\$333,250.00	\$157,680.00	\$ 490,930.00		
751	RAMON MENDOZA HERRERA	S/N	S/N	COLONIA LAZARO CARDENAS	CENTLA	S/N	S/N	870.00	340.00	\$217,500.00	\$244,800.00	\$ 462,300.00		
752	RICARDO FLORES MAGON	S/N	S/N	MORELOS Y CARRANZA S/N, VILLA VICENTE GUERRERO	CENTLA	S/N	S/N	1,681.00	665.00	\$420,250.00	\$478,800.00	\$ 899,050.00		
753	RICARDO GARCIA MORA	S/N	S/N	RANCHERIA RIVERA ALTA QUINTA SECCION	CENTLA	S/N	S/N	4,080.00	104.00	\$1,020,000.00	\$74,880.00	\$ 1,094,880.00		
754	ROSARIO CASTELLANOS	S/N	S/N	IGNACIO ZARAGOZA NO. 03 -VILLA VICENTE GUERRERO	CENTLA	S/N	S/N	1,094.00	499.00	\$273,500.00	\$359,280.00	\$ 632,780.00		
755	ROSARIO MA GUTIERREZ ESKILDSEN	S/N	S/N	CALLE FRANCISCO I. MADERO POBLADO IGNACIO ZARAGOZA	CENTLA	S/N	S/N	1,516.85	292.00	\$379,212.50	\$210,240.00	\$ 589,452.50		
756	ROSARIO MA GUTIERREZ ESKILDSEN	S/N	S/N	EJIDO LA PIMIENTA	CENTLA	S/N	S/N	741.00	67.00	\$185,250.00	\$48,240.00	\$ 233,490.00		
757	ROSARIO MARIA GUTIERREZ ESKILDSEN	S/N	S/N	VILLA CUAUHEMOC	CENTLA	S/N	S/N	10,416.00	808.00	\$2,604,000.00	\$581,760.00	\$ 3,185,760.00		
758	ROSENDO TARACENA PADRON	S/N	S/N	COLONIA EL BELLOTE	CENTLA	S/N	S/N	10,179.00	342.00	\$2,544,750.00	\$246,240.00	\$ 2,790,990.00		
759	SANTIAGO MAY SANTOS	S/N	S/N	RANCHERIA CORONEL GREGORIO MENDEZ MAGANA	CENTLA	S/N	S/N	2,401.00	364.00	\$600,250.00	\$262,080.00	\$ 862,330.00		

DEPENDENCIA: SECRETARIA DE EDUCACION

N°	DENOMINACIÓN DEL INMUEBLE	UBICACIÓN				NUMERO DE ESCRITURA	NUMERO DE CUENTA CATASTRAL	SUPERFICIE		VALORES			VALOR CONTABLE	OBSERVACIONES
		CALLE Y NÚMERO	COLONIA / FRACC.	LOCALIDAD	MUNICIPIO			TERRENO M2	CONSTRUCCION M2	TERRENO	CONSTRUCCIÓN	TOTAL		
760	SEC. FELIX F. PALAVICINE	S/N	S/N	PROLONGACION ALVARO OBREGON S/N.	CENTLA	S/N	S/N	12,600.00	4,271.00	\$3,150,000.00	\$3,075,120.00	\$ 6,225,120.00		
761	SECUNDARIA TECNICA 12	S/N	S/N	VICENTE RIVA PALACIO 301 PONIENTE	CENTLA	S/N	S/N	7,392.00	2,717.00	\$1,848,000.00	\$1,956,240.00	\$ 3,804,240.00		
762	SECUNDARIA TECNICA 4	FRANCISCO VILLA	S/N	VILLA VICENTE GUERRERO	CENTLA	18/05/1988	8526 5500	21,089.00	3,870.00	\$5,272,250.00	\$2,786,400.00	\$ 8,058,650.00		
763	SECUNDARIA TECNICA 40	S/N	S/N	CALLE BENITO JUAREZ S/N	CENTLA	S/N	S/N	9,797.00	1,816.00	\$2,449,250.00	\$1,307,520.00	\$ 3,756,770.00		
764	SIMON SARLAT NOVA	S/N	S/N	JUAN ESCUTIA ESQUINA AGUILES SERDAN	CENTLA	S/N	S/N	941.00	353.00	\$235,250.00	\$254,160.00	\$ 489,410.00		
765	SIMON SARLAT Y 27DPR2001Q JUAN DE DIOS JIMENEZ	S/N	S/N	2 DE ABRIL S/N, VILLA CUAUHEMOC	CENTLA	S/N	S/N	3,355.00	1,262.00	\$838,750.00	\$908,640.00	\$ 1,747,390.00		
766	SOLEDAD G. CRUZ	S/N	S/N	MINA NUM. 409	CENTLA	S/N	S/N	4,483.00	713.00	\$1,120,750.00	\$513,360.00	\$ 1,634,110.00		
767	SOLEDAD G. VDA. DE ORTEGA	S/N	S/N	RANCHERIA RIBERA ALTA PRIMERA SECCION	CENTLA	S/N	S/N	1,250.00	398.00	\$312,500.00	\$286,560.00	\$ 599,060.00		
768	SOR JUANA INES DE LA CRUZ	S/N	S/N	FELIPE CARRILLO PUERTO (CENTRO)	CENTLA	S/N	S/N	761.00	200.00	\$190,250.00	\$144,000.00	\$ 334,250.00		
769	SOR JUANA INES DE LA CRUZ	S/N	S/N	EJIDO FRONTERITA	CENTLA	S/N	S/N	1,296.00	143.00	\$324,000.00	\$102,960.00	\$ 426,960.00		
770	SOR JUANA INES DE LA CRUZ	S/N	S/N	EJ. CAÑAVERAL CORCOVADO	CENTLA	S/N	S/N	1,083.00	165.00	\$270,750.00	\$118,800.00	\$ 389,550.00		

DEPENDENCIA: SECRETARIA DE EDUCACION

FECHA: 24 DE NOVIEMBRE DE 2014

N°	DENOMINACIÓN DEL INMUEBLE	UBICACIÓN				NUMERO DE ESCRITURA	NUMERO DE CUENTA CATASTRAL	SUPERFICIE		VALORES			VALOR CONTABLE	OBSERVACIONES
		CALLE Y NÚMERO	COLONIA / FRACC.	LOCALIDAD	MUNICIPIO			TERRENO M2	CONSTRUCCION M2	TERRENO	CONSTRUCCIÓN	TOTAL		
771	TIERRA Y LIBERTAD	S/N	S/N	EJIDO LA SABANA	CENTLA	S/N	S/N	2,000.00	620.00	\$500,000.00	\$446,400.00	\$ 946,400.00		
772	TIERRA Y LIBERTAD	S/N	S/N	FELIPE CARRILLO PUERTO (CENTRO)	CENTLA	S/N	S/N	10,000.00	450.00	\$2,500,000.00	\$324,000.00	\$ 2,824,000.00		
773	TOMAS GARRIDO CANABAL	S/N	S/N	RA. CHICHICASTE 1RA. SECCION	CENTLA	S/N	S/N	400.00	146.00	\$100,000.00	\$105,120.00	\$ 205,120.00		
774	VEINTE DE NOVIEMBRE	S/N	S/N	RANCHERIA TABASQUILLO PRIMERA SECCION	CENTLA	S/N	S/N	1,500.00	264.00	\$375,000.00	\$190,080.00	\$ 565,080.00		
775	VENERANDA GARCIA LUCIANO	S/N	S/N	INDEPENDENCIA ESQUINA CON SANTOS DEGOLLADO	CENTLA	S/N	S/N	1,966.00	822.00	\$491,500.00	\$591,840.00	\$ 1,083,340.00		
776	VENUSTIANO CARRANZA	S/N	S/N	CUAUHTEMOC S/N ESQUINA EL LIMON, COLONIA CAPARROSO	CENTLA	S/N	S/N	5,713.00	510.00	\$1,428,250.00	\$367,200.00	\$ 1,795,450.00		
777	VICENTE GUERRERO	S/N	S/N	RANCHERIA EL GUAJUCO	CENTLA	S/N	S/N	2,028.00	121.00	\$507,000.00	\$87,120.00	\$ 594,120.00		
778	VICENTE GUERRERO	S/N	S/N	RANCHERIA MIGUEL HIDALGO SEGUNDA SECCION	CENTLA	S/N	S/N	1,451.00	152.00	\$362,750.00	\$109,440.00	\$ 472,190.00		
779	VICENTE GUERRERO	S/N	S/N	RA. EL PORVENIR	CENTLA	S/N	S/N	903.00	205.00	\$225,750.00	\$147,600.00	\$ 373,350.00		
780	VICENTE SUAREZ	S/N	S/N	COLONIA ALVARO OBREGON	CENTLA	S/N	S/N	1,320.00	350.00	\$330,000.00	\$252,000.00	\$ 582,000.00		
781	VICTOR JACOBO MENA	S/N	S/N	RANCHERIA CHILAPA PRIMERA SECCION MARGEN DERECHA	CENTLA	S/N	S/N	1,624.00	254.00	\$406,000.00	\$182,880.00	\$ 588,880.00		

[Handwritten signature]

[Handwritten signature]

[Handwritten signature]

DEPENDENCIA: SECRETARÍA DE EDUCACIÓN

N°	DENOMINACIÓN DEL INMUEBLE	UBICACIÓN				NUMERO DE ESCRITURA	NUMERO DE CUENTA CATASTRAL	SUPERFICIE		VALORES			VALOR CONTABLE	OBSERVACIONES
		CALLE Y NÚMERO	COLONIA / FRACC.	LOCALIDAD	MUNICIPIO			TERRENO M2	CONSTRUCCION M2	TERRENO	CONSTRUCCIÓN	TOTAL		
782	VICTORINA LUCIANO VDA DE HGO.	S/N	S/N	RA. MIGUEL IDALGO 2DA. SECCION	CENTLA	S/N	S/N	4,320.00	325.00	\$1,080,000.00	\$234,000.00	\$ 1,314,000.00		
783	VIOLETA TRUJILLO CARDENAS	S/N	S/N	POBLADO GOBERNADOR CRUZ	CENTLA	S/N	S/N	2,314.00	267.00	\$578,500.00	\$192,240.00	\$ 770,740.00		
784	VIRGINIA PEREZ GIL	S/N	S/N	RANCHERIA ESCOBA (CHILAPA ESCOBA)	CENTLA	S/N	S/N	900.00	214.00	\$225,000.00	\$154,080.00	\$ 379,080.00		
785	10 DE MAYO	S/N	S/N	RANCHERIA RIO VIEJO PRIMERA SECCION	CENTRO	S/N	S/N	752.50	208.00	\$ 301,000.00	\$ 176,800.00	\$ 477,800.00		
786	16 DE SEPTIEMBRE	S/N	S/N	RANCHERIA GONZALEZ TERCERA SECCION	CENTRO	S/N	S/N	900.00	80.20	\$ 360,000.00	\$ 68,170.00	\$ 428,170.00		
787	16 DE SEPTIEMBRE	S/N	S/N	KILOMETRO 18 CARRETERA A TEAPA	CENTRO	S/N	S/N	1849.00	455.28	\$ 739,600.00	\$ 386,988.00	\$ 1,126,588.00		
788	16 DE SEPTIEMBRE	S/N	S/N	RANCHERIA LA ESTANCIA	CENTRO	S/N	S/N	9951.00	153.76	\$ 3,980,400.00	\$ 130,696.00	\$ 4,111,096.00		
789	16 DE SEPTIEMBRE, ROSARIO M.GUTIERREZ	S/N	S/N	GENERAL MARCELINO G. BARRAGAN S/N.	CENTRO	S/N	S/N	2685.50	969.98	\$ 1,074,200.00	\$ 824,483.00	\$ 1,898,683.00		
790	20 DE NOVIEMBRE	S/N	S/N	RANCHERIA BOQUERON CUARTA SECCION	CENTRO	S/N	S/N	990.00	100.00	\$ 396,000.00	\$ 85,000.00	\$ 481,000.00		
791	20 DE NOVIEMBRE	S/N	S/N	RANCHERIA ANACLETO CANABAL SEGUNDA SECCION	CENTRO	S/N	S/N	2910.00	112.20	\$ 1,164,000.00	\$ 95,370.00	\$ 1,259,370.00		
792	24 DE FEBRERO	S/N	S/N	RANCHERIA ANACLETO CANABAL SEGUNDA SECCION	CENTRO	S/N	S/N	1150.00	501.40	\$ 460,000.00	\$ 426,190.00	\$ 886,190.00		

DEPENDENCIA: SECRETARIA DE EDUCACION

N°	DENOMINACIÓN DEL INMUEBLE	UBICACIÓN				NUMERO DE ESCRITURA	NUMERO DE CUENTA CATASTRAL	SUPERFICIE		VALORES			VALOR CONTABLE	OBSERVACIONES
		CALLE Y NÚMERO	COLONIA / FRACC.	LOCALIDAD	MUNICIPIO			TERRENO M2	CONSTRUCCION M2	TERRENO	CONSTRUCCIÓN	TOTAL		
793	27 DE FEBRERO	S/N	S/N	AVENIDA MENDEZ S/N.	CENTRO	S/N	S/N	3946.00	1506.18	\$ 1,578,400.00	\$ 1,280,253.00	\$ 2,858,653.00		
794	30 DE ABRIL	S/N	S/N	CERRADA JICOTEA S/N, MULTI 80, TABASCO 2000	CENTRO	S/N	S/N	1682.00	380.20	\$ 672,800.00	\$ 323,170.00	\$ 995,970.00		
795	5 DE MAYO	S/N	S/N	RANCHERIA ANACLETO CANABAL TERCERA SECCION	CENTRO	S/N	S/N	880.00	239.47	\$ 352,000.00	\$ 203,549.50	\$ 555,549.50		
796	ADELA GUZMAN BARRIENTOS DE GALLEGOS	S/N	S/N	BUENAVISTA RIO NUEVO SEGUNDA SECCION	CENTRO	S/N	S/N	3150.00	411.84	\$ 1,260,000.00	\$ 350,064.00	\$ 1,610,064.00		
797	AGUSTIN BELTRAN BASTAR	S/N	S/N	RANCHERIA RIO VIEJO PRIMERA SECCION	CENTRO	S/N	S/N	4670.00	828.40	\$ 1,868,000.00	\$ 704,140.00	\$ 2,572,140.00		
798	AGUSTIN MELGAR	S/N	S/N	RANCHERIA LA LOMA	CENTRO	S/N	S/N	515.00	180.00	\$ 206,000.00	\$ 153,000.00	\$ 359,000.00		
799	AGUSTIN YAÑEZ	S/N	S/N	RANCHERIA CORREGIDORA ORTIZ TERCERA SECCION	CENTRO	S/N	S/N	100.00	84.00	\$ 40,000.00	\$ 71,400.00	\$ 111,400.00		
800	AIDA ELBA SANTIAGO PEDRERO	S/N	S/N	RANCHERIA MIGUEL HIDALGO TERCERA ETAPA SECTOR MANUEL ANIBAL	CENTRO	S/N	S/N	900.00	115.14	\$ 360,000.00	\$ 97,869.00	\$ 457,869.00		
801	ALBERTO CORREA ZAPATA	S/N	S/N	RANCHERIA LAZARO CARDENAS SEGUNDA SECCION	CENTRO	S/N	S/N	2180.00	1164.02	\$ 872,000.00	\$ 989,417.00	\$ 1,861,417.00		
802	ALBERTO HERNANDEZ GARCIA	S/N	S/N	RANCHERIA LA CEIBA	CENTRO	S/N	14996	4800.00	224.64	\$ 1,920,000.00	\$ 190,944.00	\$ 2,110,944.00		
803	ALFONSO CAPARROSO	S/N	S/N	AVENIDA DE LAS AMERICAS NUM. 201	CENTRO	S/N	S/N	4025.00	1351.05	\$ 1,610,000.00	\$ 1,148,392.50	\$ 2,758,392.50		

DEPENDENCIA: SECRETARIA DE EDUCACION

N°	DENOMINACIÓN DEL INMUEBLE	CALLE Y NÚMERO	UBICACIÓN			NUMERO DE ESCRITURA	NUMERO DE CUENTA CATASTRAL	SUPERFICIE		VALORES			VALOR CONTABLE	OBSERVACIONES
			COLONIA/ FRACC.	LOCALIDAD	MUNICIPIO			TERRENO M2	CONSTRUCCION M2	TERRENO	CONSTRUCCIÓN	TOTAL		
804	ALFONSO CAPARROSO SANTAMARIA	S/N	S/N	CARLOS GREEN S/N.	CENTRO	S/N	S/N	6660.50	4672.80	\$ 2,664,200.00	\$ 3,971,880.00	\$ 6,636,080.00		
805	ALVARO GALVEZ Y FUENTES	RIO DE LA SIERRA	CASA BLANCA	VILLAHERMOSA	CENTRO	3152	S/N	365.00	249.00	\$ 146,000.00	\$ 211,650.00	\$ 357,650.00		
806	ALVARO OBREGON	S/N	S/N	RANCHERIA ARROYO GRANDE PRIMERA SECCION	CENTRO	S/N	S/N	1757.00	327.05	\$ 702,800.00	\$ 277,992.50	\$ 980,792.50		
807	ALVARO OBREGON	S/N	S/N	RANCHERIA MEDELLIN Y MADERO SEGUNDA SECCION	CENTRO	S/N	S/N	2639.00	827.72	\$ 1,055,600.00	\$ 703,562.00	\$ 1,759,162.00		
808	ALVARO OBREGON	S/N	S/N	RANCHERIA JOLOCHERO -BOCA DE CULEBRA-	CENTRO	S/N	S/N	1000.00	251.25	\$ 400,000.00	\$ 213,562.50	\$ 613,562.50		
809	AMADO NERVO	S/N	S/N	AMADO NERVO NUM. 254 -VILLA MACULTEPEC-	CENTRO	S/N	S/N	1205.00	603.71	\$ 482,000.00	\$ 513,153.50	\$ 995,153.50		
810	AMELIA GONZALEZ DE MORALES	S/N	S/N	AVENIDA RIO MEZCALAPA NUM. 307	CENTRO	S/N	S/N	2753.00	886.92	\$ 1,101,200.00	\$ 753,882.00	\$ 1,855,082.00		
811	ANA MARIA DEHESA CADENA	S/N	S/N	RANCHERIA MEDELLIN Y MADERO TERCERA SECCION	CENTRO	S/N	S/N	1505.00	78.00	\$ 602,000.00	\$ 66,300.00	\$ 668,300.00		
812	ANACLETO CANABAL	S/N	S/N	RANCHERIA ANACLETO CANABAL PRIMERA SECCION	CENTRO	S/N	S/N	2184.00	955.23	\$ 873,600.00	\$ 811,945.50	\$ 1,685,545.50		
813	ANDRES QUINTANA ROO	S/N	S/N	RANCHERIA CHIQUIGUAO PRIMERA SECCION	CENTRO	S/N	S/N	1500.00	254.64	\$ 600,000.00	\$ 216,444.00	\$ 816,444.00		
814	ANDRES SANCHEZ MAGALLANES	S/N	S/N	LAGUNA DEL ESPEJO S/N.	CENTRO	S/N	S/N	1459.00	824.70	\$ 583,600.00	\$ 700,995.00	\$ 1,284,595.00		

DEPENDENCIA: SECRETARIA DE EDUCACION

N°	DENOMINACIÓN DEL INMUEBLE	UBICACIÓN				NUMERO DE ESCRITURA	NUMERO DE CUENTA CATASTRAL	SUPERFICIE		VALORES			VALOR CONTABLE	OBSERVACIONES
		CALLE Y NÚMERO	COLONIA / FRACC.	LOCALIDAD	MUNICIPIO			TERRENO M2	CONSTRUCCION M2	TERRENO	CONSTRUCCIÓN	TOTAL		
815	ANGELINA BUSTAMANTE TOVAR	S/N	S/N	BUENA VISTA RIO NUEVO TERCERA SECCION	CENTRO	S/N	S/N	45.00	107.00	\$ 18,000.00	\$ 90,950.00	\$ 108,950.00		
816	AQUILES SERDAN	S/N	S/N	MALECON LEANDRO ROVIROSA WADE NUM. 711	CENTRO	S/N	S/N	2812.00	1889.50	\$ 1,124,800.00	\$ 1,606,075.00	\$ 2,730,875.00		
817	ARNULFO GIORGANA GURRIA	S/N	S/N	RANCHERIA ACACHAPAN Y COLMENA SEGUNDA SECCION	CENTRO	S/N	S/N	1967.00	264.46	\$ 786,800.00	\$ 224,791.00	\$ 1,011,591.00		
818	ARNULFO GIORGANA GURRIA	S/N	S/N	RIO GRIJALVA NUM. 237	CENTRO	S/N	S/N	2140.00	921.77	\$ 856,000.00	\$ 783,504.50	\$ 1,639,504.50		
819	ATENCION MULTIPLE #23	S/N	S/N	EJIDO JOSE G ASMITIA, TAMULTE DE LAS BARRANCAS	CENTRO	S/N	S/N	4269.00	985.00	\$ 1,707,600.00	\$ 837,250.00	\$ 2,544,850.00		
820	AUGUSTO HERNANDEZ OLIVE	S/N	S/N	EJIDO BARRANCAS Y GUANAL SEGUNDA SECCION GONZALEZ	CENTRO	S/N	S/N	140.00	159.76	\$ 56,000.00	\$ 135,796.00	\$ 191,796.00		
821	AURORA CORREA DE MENDEZ	S/N	S/N	JOSE CLARO GARCIAS NUM. 110	CENTRO	S/N	S/N	1319.00	276.60	\$ 527,600.00	\$ 235,110.00	\$ 762,710.00		
822	BEATRIZ ORDOÑEZ ACUÑA	S/N	S/N	CALLE ABOGADO S/N. COLONIA ROVIROSA	CENTRO	S/N	S/N	646.00	260.00	\$ 258,400.00	\$ 221,000.00	\$ 479,400.00		
823	BEATRIZ ZENTELLA DE TRUJILLO	S/N	S/N	EJIDO DIECISEIS DE SEPTIEMBRE	CENTRO	S/N	S/N	3058.50	247.04	\$ 1,223,400.00	\$ 209,984.00	\$ 1,433,384.00		
824	BEATRIZ ZENTELLA DE ZURITA	S/N	S/N	LAGUNA DE ILUSIONES Y MATAMOROS	CENTRO	S/N	S/N	1417.00	748.50	\$ 566,800.00	\$ 636,225.00	\$ 1,203,025.00		
825	BEGONIA SUAREZ VDA. DE BELTRAN	S/N	S/N	RANCHERIA CORREGIDORA ORTIZ PRIMERA SECCION	CENTRO	S/N	S/N	725.00	278.52	\$ 290,000.00	\$ 236,742.00	\$ 526,742.00		

[Handwritten signature]

[Handwritten signature]

DEPENDENCIA: SECRETARÍA DE EDUCACION

N°	DENOMINACIÓN DEL INMUEBLE	CALLE Y NÚMERO	UBICACIÓN			NUMERO DE ESCRITURA	NUMERO DE CUENTA CATASTRAL	SUPERFICIE		VALORES			VALOR CONTABLE	OBSERVACIONES
			COLONIA / FRACC.	LOCALIDAD	MUNICIPIO			TERRENO M2	CONSTRUCCION M2	TERRENO	CONSTRUCCIÓN	TOTAL		
826	BELISARIO DOMINGUEZ	S/N	S/N	RANCHERIA GUINEO SEGUNDA SECCION	CENTRO	S/N	S/N	5000.00	84.00	\$ 2,000,000.00	\$ 71,400.00	\$ 2,071,400.00		
827	BENEMERITO DE LAS AMERICAS	S/N	S/N	RANCHERIA AZTLAN CUARTA SECCION	CENTRO	S/N	S/N	2500.00	621.92	\$ 1,000,000.00	\$ 528,632.00	\$ 1,528,632.00		
828	BENITO FENTANES LAVALLE, BENITO FENTANES LAVALLE	S/N	S/N	PLUTARCO ELIAS CALLES S/N.	CENTRO	S/N	S/N	4564.22	1466.60	\$ 1,825,688.00	\$ 1,246,610.00	\$ 3,072,298.00		
829	BENITO JUAREZ	S/N	S/N	RANCHERIA ALVARADO PRIMERA SECCION	CENTRO	S/N	S/N	1404.00	333.28	\$ 561,600.00	\$ 283,288.00	\$ 844,888.00		
830	BENITO JUAREZ	S/N	S/N	RANCHERIA CORREGIDORA ORTIZ SEGUNDA SECCION	CENTRO	S/N	S/N	2237.00	311.56	\$ 894,800.00	\$ 264,826.00	\$ 1,159,626.00		
831	BENITO JUAREZ	S/N	S/N	RANCHERIA CORREGIDORA ORTIZ TERCERA SECCION	CENTRO	S/N	S/N	3290.50	333.92	\$ 1,316,200.00	\$ 283,832.00	\$ 1,600,032.00		
832	BENITO JUAREZ	S/N	R/A IXTACOMITAN 2DA SECCION	CENTRO	CENTRO	ESCRITURA 4410	S/N	714.00	316.72	\$ 285,600.00	\$ 269,212.00	\$ 554,812.00		
833	BENITO JUAREZ	S/N	S/N	RANCHERIA PLATANO Y CACAO SEGUNDA SECCION	CENTRO	S/N	S/N	4277.00	501.97	\$ 1,710,800.00	\$ 426,674.50	\$ 2,137,474.50		
834	BENITO JUAREZ	S/N	S/N	RANCHERIA RIO TINTO PRIMERA SECCION	CENTRO	S/N	S/N	1358.00	532.43	\$ 543,200.00	\$ 452,565.50	\$ 995,765.50		
835	BENITO JUAREZ	S/N	S/N	EJIDO LAS MATILLAS CUARTA SECCION	CENTRO	S/N	S/N	1434.50	293.63	\$ 573,800.00	\$ 249,585.50	\$ 823,385.50		
836	BENITO JUAREZ	S/N	S/N	AVENIDA 27 DE FEBRERO NUM. 1720	CENTRO	S/N	S/N	5889.00	1522.57	\$ 2,355,600.00	\$ 1,294,184.50	\$ 3,649,784.50		

DEPENDENCIA: SECRETARIA DE EDUCACION

N°	DENOMINACIÓN DEL INMUEBLE	UBICACIÓN				NUMERO DE ESCRITURA	NUMERO DE CUENTA CATASTRAL	SUPERFICIE		VALORES			VALOR CONTABLE	OBSERVACIONES
		CALLE Y NÚMERO	COLONIA / FRACC.	LOCALIDAD	MUNICIPIO			TERRENO M2	CONSTRUCCION M2	TERRENO	CONSTRUCCIÓN	TOTAL		
837	BENITO JUAREZ GARCIA	S/N	S/N	CALLE GREGORIO MENDEZ NUM. 807	CENTRO	S/N	S/N	2130.07	911.12	\$ 852,028.00	\$ 774,452.00	\$ 1,626,480.00		
838	BENITO JUAREZ GARCIA	S/N	S/N	VILLA TAMULTE DE LAS SABANAS	CENTRO	S/N	S/N	1098.00	323.53	\$ 439,200.00	\$ 275,000.50	\$ 714,200.50		
839	BERTHA VON GLUMER	S/N	S/N	RANCHERIA ESTANZUELA PRIMERA SECCION	CENTRO	S/N	S/N	480.00	191.60	\$ 192,000.00	\$ 162,860.00	\$ 354,860.00		
840	BERTHA VON GLUMER	S/N	S/N	RANCHERIA LA PALMA	CENTRO	S/N	S/N	600.00	91.44	\$ 240,000.00	\$ 77,724.00	\$ 317,724.00		
841	BLANCA LUISA ARCEO BALCAZAR VDA DE LANZ	S/N	S/N	KILOMETRO 2+300 CARRETERA A LA ISLA-RA.M.H.1	CENTRO	S/N	S/N	1756.00	507.84	\$ 702,400.00	\$ 431,664.00	\$ 1,134,064.00		
842	BLANCAS MARIPOSAS	S/N	S/N	CRISANTEMOS NUMERO 207, FRACCIONAMIENTO BLANCAS MARIPOSAS	CENTRO	S/N	S/N	1500.00	74.88	\$ 540,000.00	\$ 63,648.00	\$ 703,648.00		
843	BOLIVIA MALDONADO DE RIVAS	GALEANA 166	CENTRO	VILLAHERMOSA	CENTRO	DOC. PRIVADO	S/N	7721.00	1139.60	\$ 3,088,400.00	\$ 968,660.00	\$ 4,057,060.00		
844	BOLIVIA MALDONADO DE RIVAS	S/N	S/N	RANCHERIA TORNO LARGO PRIMERA SECCION	CENTRO	S/N	S/N	200.00	55.80	\$ 80,000.00	\$ 47,430.00	\$ 127,430.00		
845	BRIGIDA ALFARO	S/N	S/N	RANCHERIA LAGARTERA PRIMERA SECCION	CENTRO	S/N	S/N	1573.00	120.27	\$ 629,200.00	\$ 102,229.50	\$ 731,429.50		
846	BUENAVISTA	S/N	S/N	BUENAVISTA RIO NUEVO SEGUNDA SECCION	CENTRO	S/N	S/N	52188.00	656.25	\$ 20,875,200.00	\$ 557,812.50	\$ 21,433,012.50		
847	CANDELARIO DENNIS GARCIA	S/N	S/N	RANCHERIA LIBERTAD, 1RA. SECC.	CENTRO	S/N	S/N	1578.00	737.73	\$ 631,200.00	\$ 627,070.50	\$ 1,258,270.50		

DEPENDENCIA: SECRETARIA DE EDUCACION

FECHA: 24 DE NOVIEMBRE DE 2014

N°	DENOMINACIÓN DEL INMUEBLE	UBICACIÓN:				NUMERO DE ESCRITURA	NUMERO DE CUENTA CATASTRAL	SUPERFICIE		VALORES			VALOR CONTABLE	OBSERVACIONES
		CALLE Y NÚMERO	COLONIA / FRACC.	LOCALIDAD	MUNICIPIO			TERRENO M2	CONSTRUCCIÓN M2	TERRENO	CONSTRUCCIÓN	TOTAL		
848	CARIDAD BRAVO ADAMS	S/N	S/N	RANCHERIA MEDELLIN Y FIGUA PRIMERA SECCION	CENTRO	S/N	S/N	1910.00	157.44	\$ 764,000.00	\$ 133,824.00	\$ 897,824.00		
849	CARLOS A. MADRAZO	S/N	S/N	RANCHERIA RIO VIEJO TERCERA SECCION	CENTRO	S/N	S/N	200.00	246.56	\$ 80,000.00	\$ 209,576.00	\$ 289,576.00		
850	CARLOS A. MADRAZO BECERRA	S/N	S/N	FRACCIONAMIENTO INVITAB OCUILTZAPOTLAN DOS	CENTRO	S/N	S/N	4798.50	1051.20	\$ 1,919,400.00	\$ 893,520.00	\$ 2,812,920.00		
851	CARLOS A. MADRAZO BECERRA	S/N	S/N	RANCHERIA MIRAMAR	CENTRO	S/N	42822	2894.00	461.56	\$ 1,157,600.00	\$ 392,326.00	\$ 1,549,926.00		
852	CARLOS ALBERTO MADRAZO BECERRA	S/N	S/N	JUAREZ Y 27 DE FEBRERO -VILLA LUIS GIL PEREZ-	CENTRO	S/N	S/N	1000.00	726.65	\$ 400,000.00	\$ 617,652.50	\$ 1,017,652.50		
853	CARLOS ALBERTO MADRAZO BECERRA	S/N	S/N	RANCHERIA MEDELLIN Y FIGUA TERCERA SECCION	CENTRO	S/N	S/N	2000.00	282.60	\$ 800,000.00	\$ 240,210.00	\$ 1,040,210.00		
854	CARLOS ALBERTO MADRAZO BECERRA	ANDADOR FLORENTINO HERNANDEZ	LIC. JESUS ANTONIO SIBILLA ZURITA	BUENAVISTA ZA. SECCION	CENTRO	TITULO DE PROPIEDAD N° 4961	S/N	1380.00	574.22	\$ 552,000.00	\$ 488,087.00	\$ 1,040,087.00		
855	CARLOS PELLICER CAMARA	S/N	S/N	CAMPO CACTUS NUM. 500	CENTRO	S/N	S/N	2021.00	660.24	\$ 808,400.00	\$ 561,204.00	\$ 1,369,604.00		
856	CARLOS PELLICER CAMARA	S/N	S/N	RANCHERIA LA MANGA -TAMULTE DE LAS SABANAS-	CENTRO	S/N	S/N	836.50	115.80	\$ 334,600.00	\$ 98,430.00	\$ 433,030.00		
857	CARLOS PELLICER CAMARA	S/N	S/N	RANCHERIA MIRAFLORES SEGUNDA SECCION	CENTRO	S/N	S/N	2500.00	61.10	\$ 1,000,000.00	\$ 51,935.00	\$ 1,051,935.00		
858	CARLOS PELLICER CAMARA	S/N	S/N	RANCHERIA MEDELLIN Y MADERO SEGUNDA SECCION	CENTRO	S/N	S/N	1020.00	412.00	\$ 408,000.00	\$ 350,200.00	\$ 758,200.00		

DEPENDENCIA: SECRETARIA DE EDUCACION

N°	DENOMINACIÓN DEL INMUEBLE	UBICACIÓN				NUMERO DE ESCRITURA	NUMERO DE CUENTA CATASTRAL	SUPERFICIE		VALORES			VALOR CONTABLE	OBSERVACIONES
		CALLE Y NÚMERO	COLONIA / FRACC.	LOCALIDAD	MUNICIPIO			TERRENO M2	CONSTRUCCION M2	TERRENO	CONSTRUCCIÓN	TOTAL		
859	CARLOS PELLICER CAMARA	S/N	S/N	EJIDO, COLONIA AGRARIA	CENTRO	S/N	S/N	903.00	110.00	\$ 361,200.00	\$ 93,500.00	\$ 454,700.00		
860	CARLOS PELLICER CAMARA	S/N	S/N	CALLE SATELITE S/N	CENTRO	S/N	S/N	2539.00	930.00	\$ 1,015,600.00	\$ 790,500.00	\$ 1,806,100.00		
861	CARLOS PELLICER CAMARA	S/N	S/N	RANCHERIA ROVIROSA	CENTRO	S/N	S/N	1416.00	377.62	\$ 566,400.00	\$ 320,977.00	\$ 887,377.00		
862	CARLOS PELLICER CAMARA	S/N	S/N	KILOMETRO 18.5 CARRETERA VHMOSA/TEAPA VILLA PLAMAS DEL	CENTRO	S/N	S/N	190000.00	2781.56	\$ 76,000,000.00	\$ 2,364,326.00	\$ 78,364,326.00		
863	CARLOS PELLICER CAMARA	S/N	S/N	EJIDO SAMARKANDA	CENTRO	S/N	S/N	2196.38	605.79	\$ 878,552.00	\$ 514,921.50	\$ 1,393,473.50		
864	CARLOS PELLICER CAMARA	S/N	S/N	EJIDO LA JAGUA	CENTRO	S/N	S/N	4861.00	366.40	\$ 1,944,400.00	\$ 336,940.00	\$ 2,281,340.00		
865	CARLOS PELLICER CAMARA	S/N	S/N	RANCHERIA TORNO LARGO SEGUNDA SECCION	CENTRO	S/N	S/N	2254.00	524.40	\$ 901,600.00	\$ 445,740.00	\$ 1,347,340.00		
866	CARLOS POU GONZALEZ, PRIM. MANUEL RODRIGUEZ C	S/N	S/N	PARRILLA 1A. SECC.	CENTRO	DIARIO OFICIAL	S/N	2965.00	1460.60	\$ 1,186,000.00	\$ 1,241,510.00	\$ 2,427,510.00		
867	CARLOS ROVIROSA PEREZ	S/N	S/N	AVENIDA 27 DE FEBRERO NUM. 718	CENTRO	S/N	S/N	1680.00	485.37	\$ 672,000.00	\$ 412,564.50	\$ 1,084,564.50		
868	CARMEN CADENA DE BUENDIA	NICOLAS BRAVO S/N	TAMULTE	VILLAHERMOSA	CENTRO	PERIODICO OFICIAL 4525	S/N	3800.00	692.12	\$ 1,520,000.00	\$ 588,302.00	\$ 2,108,302.00		
869	CARMEN CADENA DE BUENDIA	S/N	S/N	FLOR DE GUAYACAN S/N, FRACCIONAMIENTO LAS ROSAS VILLA O	CENTRO	S/N	S/N	4865.00	1193.56	\$ 1,946,000.00	\$ 1,014,526.00	\$ 2,960,526.00		

DEPENDENCIA: SECRETARIA DE EDUCACION

N°	DENOMINACIÓN DEL INMUEBLE	UBICACIÓN				NUMERO DE ESCRITURA	NUMERO DE CUENTA CATASTRAL	SUPERFICIE		VALORES			VALOR CONTABLE	OBSERVACIONES
		CALLE Y NÚMERO	COLONIA / FRACC.	LOCALIDAD	MUNICIPIO			TERRENO M2	CONSTRUCCION M2	TERRENO	CONSTRUCCIÓN	TOTAL		
870	CARMEN CADENA DE BUENDIA	S/N	S/N	RANCHERIA LAZARO CARDENAS PRIMERA SECCION	CENTRO	S/N	S/N	5489.00	494.40	\$ 2,195,600.00	\$ 420,240.00	\$ 2,615,840.00		
871	CARMEN PAREDES ZALDIVAR	S/N	S/N	MALECON INGENIERO LEANDRO ROVIROSA WADE NUM. 121	CENTRO	S/N	S/N	814.00	378.90	\$ 325,600.00	\$ 322,065.00	\$ 647,665.00		
872	CARMEN RAMOS DEL RIO	S/N	S/N	RANCHERIA ESTANCIA VIEJA PRIMERA SECCION	CENTRO	S/N	S/N	218.70	168.38	\$ 87,480.00	\$ 143,123.00	\$ 230,603.00		
873	CAROLINA DOMINGUEZ SOSA	S/N	S/N	COLONIA FRACCIONAMIENTO SANTA ELENA	CENTRO	S/N	S/N	1800.00	63.40	\$ 720,000.00	\$ 53,890.00	\$ 773,890.00		
874	CASIMIRO LUCIANO RODRIGUEZ	S/N	S/N	RANCHERIA ESTANCIA VIEJA SEGUNDA SECCION	CENTRO	S/N	S/N	2317.00	209.32	\$ 926,800.00	\$ 177,922.00	\$ 1,104,722.00		
875	CECILIA PICO CONTRERAS	S/N	S/N	FRANCISCO HERNANDEZ MENDEZ S/N VILLA	CENTRO	S/N	65439 65431 65432	2122.00	650.44	\$ 848,800.00	\$ 552,874.00	\$ 1,401,674.00		
876	CELIA GARDUÑO DIAZ CHAVEZ	S/N	S/N	DISTRITO MINATITLAN S/N, FRACCIONAMIENTO	CENTRO	S/N	S/N	1976.00	673.92	\$ 790,400.00	\$ 572,832.00	\$ 1,363,232.00		
877	CELIA GONZALEZ DE ROVIROSA	S/N	S/N	RANCHERIA MEDELLIN Y MADERO CUARTA SECCION	CENTRO	S/N	S/N	2420.00	181.00	\$ 968,000.00	\$ 153,850.00	\$ 1,121,850.00		
878	CELIA GONZALEZ DE ROVIROSA	AV. PERIFERICO CARLOS PELLICER	MARCOS BUENDIA PEREZ	VILLAHERMOSA	CENTRO	5757	S/N	1865.55	208.68	\$ 746,220.00	\$ 177,378.00	\$ 923,598.00		
879	CELIA GONZALEZ DE ROVIROSA	S/N	S/N	RANCHERIA AZTLAN PRIMERA SECCION	CENTRO	S/N	S/N	1539.00	256.14	\$ 615,600.00	\$ 217,719.00	\$ 833,319.00		
880	CENDI I	S/N	S/N	USUMACINTA ESQ. HEROES DEL 74 COL. AGUILA	CENTRO	S/N	S/N	3175.00	1084.80	\$ 1,270,000.00	\$ 922,080.00	\$ 2,192,080.00		

DEPENDENCIA: SECRETARÍA DE EDUCACIÓN

N°	DENOMINACIÓN DEL INMUEBLE	UBICACIÓN				NUMERO DE ESCRITURA	NUMERO DE CUENTA CATASTRAL	SUPERFICIE		VALORES			VALOR CONTABLE	OBSERVACIONES
		CALLE Y NÚMERO	COLONIA / FRACC.	LOCALIDAD	MUNICIPIO			TERRENO M2	CONSTRUCCION M2	TERRENO	CONSTRUCCIÓN	TOTAL		
881	CENDI II	S/N	S/N	COL.ESPEJO II	CENTRO	S/N	S/N	2786.00	111434.00	\$ 1,114,400.00	\$ 94,718,900.00	\$ 95,833,300.00		
882	CENDI III	S/N	S/N	FRACCIONAMIENTO ESPAÑA	CENTRO	S/N	S/N	2485.00	582.40	\$ 994,000.00	\$ 495,040.00	\$ 1,489,040.00		
883	CENTRO DE ATENCION MULTIPLE N°4	S/N	S/N	AV.27 DE FEBRERO N°1908	CENTRO	S/N	S/N	5862.00	1990.96	\$ 2,344,800.00	\$ 1,692,316.00	\$ 4,037,116.00		
884	CENTRO EDUCATIVO INTEGRAL No. 1	S/N	S/N	PASEO DE LAS FLORES NUM. 140	CENTRO	S/N	S/N	25605.00	4723.21	\$ 10,242,000.00	\$ 4,014,728.50	\$ 14,256,728.50		
885	CENTRO EDUCATIVO INTEGRAL No. 2	S/N	S/N	RANCHERIA RIO VIEJO PRIMERA SECCION	CENTRO	S/N	S/N	13513.00	2160.58	\$ 5,405,200.00	\$ 1,836,493.00	\$ 7,241,693.00		
886	CENTRO RURAL INFANTIL	S/N	S/N	RANCHERIA MIRAMAR	CENTRO	S/N	S/N	412.93	78.16	\$ 165,172.00	\$ 66,436.00	\$ 231,608.00		
887	CENTRO RURAL INFANTIL	S/N	S/N	RANCHERIA GONZALEZ PRIMERA SECCION	CENTRO	S/N	S/N	337.00	84.00	\$ 134,800.00	\$ 71,400.00	\$ 206,200.00		
888	CENTRO RURAL INFANTIL	S/N	S/N	RANCHERIA ACACHAPAN Y COLMENA TERCERA SECCION	CENTRO	S/N	S/N	808.00	346.88	\$ 323,200.00	\$ 294,848.00	\$ 618,048.00		
889	CENTRO RURAL INFANTIL	S/N	S/N	RANCHERIA IXTACOMITAN TERCERA SECCION	CENTRO	S/N	S/N	443.00	71.74	\$ 177,200.00	\$ 60,979.00	\$ 238,179.00		
890	CENTRO RURAL INFANTIL	S/N	S/N	RANCHERIA ACACHAPAN Y COLMENA SEGUNDA SECCION	CENTRO	S/N	S/N	599.95	209.28	\$ 239,980.00	\$ 177,888.00	\$ 417,868.00		
891	CENTRO RURAL INFANTIL	S/N	S/N	RANCHERIA TIERRA AMARILLA PRIMERA SECCION	CENTRO	S/N	S/N	250.00	66.31	\$ 100,000.00	\$ 56,363.50	\$ 156,363.50		

DEPENDENCIA: SECRETARIA DE EDUCACION

N°	DENOMINACIÓN DEL INMUEBLE	UBICACIÓN				NUMERO DE ESCRITURA	NUMERO DE CUENTA CATASTRAL	SUPERFICIE		VALORES			VALOR CONTABLE	OBSERVACIONES
		CALLE Y NÚMERO	COLONIA / FRACC.	LOCALIDAD	MUNICIPIO			TERRENO M2	CONSTRUCCION M2	TERRENO	CONSTRUCCIÓN	TOTAL		
892	CENTRO RURAL INFANTIL	S/N	S/N	EJIDO LAS MATILLAS CUARTA SECCION	CENTRO	S/N	S/N	680.90	93.55	\$ 272,360.00	\$ 79,517.50	\$ 351,877.50		
893	CENTRO RURAL INFANTIL	S/N	S/N	CARRETERA A GUINEO RA.BUENA VISTA -RIO NUEVO TERCERA S	CENTRO	S/N	S/N	725.00	77.12	\$ 290,000.00	\$ 65,552.00	\$ 355,552.00		
894	CENTRO RURAL INFANTIL	S/N	S/N	KILOMETRO 4 CARRETERA A LUIS GIL PEREZ- R/A AZTLAN	CENTRO	S/N	S/N	910.00	34.00	\$ 364,000.00	\$ 28,900.00	\$ 392,900.00		
895	CENTRO RURAL INFANTIL	S/N	S/N	R/A AZTLAN 2DA.SECC.	CENTRO	S/N	S/N	716.00	34.00	\$ 286,400.00	\$ 28,900.00	\$ 315,300.00		
896	CENTRO RURAL INFANTIL	S/N	S/N	RANCHERIA PLATANO Y CACAO SEGUNDA SECCION	CENTRO	S/N	S/N	150.00	61.70	\$ 60,000.00	\$ 52,445.00	\$ 112,445.00		
897	CENTRO RURAL INFANTIL	S/N	S/N	RANCHERIA ACACHAPAN Y COLMENA SEGUNDA SECCION	CENTRO	S/N	S/N	1600.00	61.70	\$ 640,000.00	\$ 52,445.00	\$ 692,445.00		
898	CENTRO RURAL INFANTIL	S/N	S/N	RANCHERIA ACACHAPAN Y COLMENA TERCERA SECCION	CENTRO	S/N	S/N	100.00	46.00	\$ 40,000.00	\$ 39,100.00	\$ 79,100.00		
899	CENTRO RURAL INFANTIL	S/N	S/N	RANCHERIA MIRAFLORES PRIMERA SECCION	CENTRO	S/N	S/N	160.00	60.00	\$ 64,000.00	\$ 51,000.00	\$ 115,000.00		
900	CENTRO RURAL INFANTIL	S/N	S/N	RANCHERIA CORREGIDORA ORTIZ QUINTA SECCION	CENTRO	S/N	S/N	1020.00	48.00	\$ 408,000.00	\$ 40,800.00	\$ 448,800.00		
901	CENTRO RURAL INFANTIL	S/N	S/N	RANCHERIA EL ZAPOTAL	CENTRO	S/N	S/N	1348.00	66.20	\$ 539,200.00	\$ 56,270.00	\$ 595,470.00		
902	CENTRO RURAL INFANTIL	S/N	S/N	EJIDO BARRANCAS Y GUANAL SEGUNDA SECCION GONZALEZ	CENTRO	S/N	S/N	1430.00	60.70	\$ 572,000.00	\$ 51,595.00	\$ 623,595.00		

DEPENDENCIA: SECRETARIA DE EDUCACION

FECHA: 24 DE NOVIEMBRE DE 2014

N°	DENOMINACIÓN DEL INMUEBLE	UBICACIÓN				NUMERO DE ESCRITURA	NUMERO DE CUENTA CATASTRAL	SUPERFICIE		VALORES			VALOR CONTABLE	OBSERVACIONES
		CALLE Y NÚMERO	COLONIA / FRACC.	LOCALIDAD	MUNICIPIO			TERRENO M2	CONSTRUCCION M2	TERRENO	CONSTRUCCIÓN	TOTAL		
903	CINCO DE FEBRERO	S/N	S/N	RANCHERIA COCOYOL MATILLAS CUARTA SECCION	CENTRO	S/N	S/N	2473.00	433.04	\$ 989,200.00	\$ 368,084.00	\$ 1,357,284.00		
904	CONCEPCION CORTAZAR DE VELAZQUEZ	S/N	S/N	RANCHERIA MIGUEL HIDALGO SEGUNDA SECCION	CENTRO	S/N	S/N	970.00	388.64	\$ 388,000.00	\$ 330,344.00	\$ 718,344.00		
905	CONCEPCION GONZALEZ NARANJO	S/N	S/N	HERMENEGILDO GALEANA S/N.	CENTRO	S/N	S/N	3600.00	624.00	\$ 1,440,000.00	\$ 530,400.00	\$ 1,970,400.00		
906	CONCEPCION NELLY GARCIA CANEPA	S/N	S/N	CALLE 4 S/N, FRACCIONAMIENTO VILLA LOS ARCOS	CENTRO	S/N	S/N	1821.00	745.83	\$ 728,400.00	\$ 633,955.50	\$ 1,362,355.50		
907	CONSTANCIA FERNANDEZ VDA. DE G.	S/N	S/N	RANCHERIA ANACLETO CANABAL CUARTA SECCION	CENTRO	S/N	S/N	2940.00	519.24	\$ 1,176,000.00	\$ 441,354.00	\$ 1,617,354.00		
908	COORDINACION DE EDUCACION FISICA	S/N	S/N	VELODROMO DE LA CD.DEPORTIVA AV.MILITAR	CENTRO	S/N	S/N	281.13	162.06	\$ 112,452.00	\$ 137,751.00	\$ 250,203.00		
909	CORL. GREGORIO MENDEZ MAGAÑA	S/N	S/N	LA VUELTA PRIMERA SECCION (LA GLORIA)	CENTRO	S/N	S/N	1200.00	83.08	\$ 480,000.00	\$ 70,618.00	\$ 550,618.00		
910	CORL. GREGORIO MENDEZ MAGAÑA	S/N	S/N	RANCHERIA BOQUERON PRIMERA SECCION	CENTRO	4319	S/N	6920.00	835.12	\$ 2,768,000.00	\$ 709,852.00	\$ 3,477,852.00		
911	CORONEL EUSEBIO CASTILLO	S/N	S/N	RANCHERIA RIO VIEJO PRIMERA SECCION	CENTRO	S/N	S/N	1600.00	605.24	\$ 640,000.00	\$ 514,454.00	\$ 1,154,454.00		
912	CORONEL GREGORIO MENDEZ	S/N	S/N	EJIDO JOLOCHERO SEGUNDA SECCION	CENTRO	S/N	S/N	612.00	113.00	\$ 244,800.00	\$ 96,050.00	\$ 340,850.00		
913	CORONEL GREGORIO MENDEZ M.	S/N	S/N	RANCHERIA BOQUERON PRIMERA SECCION	CENTRO	S/N	47034	3743.00	1051.57	\$ 1,497,200.00	\$ 893,834.50	\$ 2,391,034.50		

DEPENDENCIA: SECRETARIA DE EDUCACION

N°	DENOMINACIÓN DEL INMUEBLE	UBICACIÓN				NUMERO DE ESCRITURA	NUMERO DE CUENTA CATASTRAL	SUPERFICIE		VALORES			VALOR CONTABLE	OBSERVACIONES
		CALLE Y NÚMERO	COLONIA / FRACC.	LOCALIDAD	MUNICIPIO			TERRENO M2	CONSTRUCCION M2	TERRENO	CONSTRUCCIÓN	TOTAL		
914	CORREGIDORA ORTIZ	S/N	S/N	RANCHERIA CORREGIDORA ORTIZ TERCERA SECCION	CENTRO	S/N	S/N	2364.00	385.00	\$ 945,600.00	\$ 327,250.00	\$ 1,272,850.00		
915	CORREGIDORA ORTIZ DE DOMINGUEZ	S/N	S/N	RANCHERIA MEDELLIN Y MADERO CUARTA SECCION	CENTRO	S/N	69649	746.00	450.00	\$ 298,400.00	\$ 382,500.00	\$ 680,900.00		
916	CUAUHTEMOC	PROLONGACION CALLE EJIDO Y CALLE	TRIUNFO DE LA MANGA	VILLAHERMOSA	CENTRO	CRT-D.A.J.-506-CD-0178	S/N	3736.00	673.92	\$ 1,494,400.00	\$ 572,832.00	\$ 2,067,232.00		
917	CUAUHTEMOC	S/N	S/N	EJIDO TIERRA AMARILLA TERCERA SECCION	CENTRO	S/N	S/N	3575.00	206.90	\$ 1,430,000.00	\$ 175,865.00	\$ 1,605,865.00		
918	DELFINA GRAJALES	CALLE EMILIANO ZAPATA,	EJIDO JOSE MARIA PINO SUAREZ	VILLAHERMOSA	CENTRO	CRT-D.A.J.-506-CD-0175	S/N	4488.00	1542.77	\$ 1,795,200.00	\$ 1,311,354.50	\$ 3,106,554.50		
919	DIANA LAURA RIOJAS DE COLOSIO	S/N	S/N	CERTEZA S/N.	CENTRO	S/N	S/N	1903.00	633.36	\$ 751,200.00	\$ 538,356.00	\$ 1,299,556.00		
920	DIANA LAURA RIOJAS VDA. DE COLOSIO	S/N	S/N	RANCHERIA PLATANO Y CACAO TERCERA SECCION	CENTRO	S/N	S/N	500.00	128.00	\$ 200,000.00	\$ 108,800.00	\$ 308,800.00		
921	DIANA LAURA RIOJAS VIUDA DE COLOSIO	S/N	S/N	COLONIA FRACCIONAMIENTO LAS MARGARITAS	CENTRO	S/N	47904	1301.00	111.08	\$ 520,400.00	\$ 94,418.00	\$ 614,818.00		
922	DIANA LAURA RIOJAS VIUDA DE COLOSIO	S/N	S/N	AVENIDA LAS FUENTES S/N, FRACCIONAMIENTO	CENTRO	S/N	S/N	2321.00	827.90	\$ 928,400.00	\$ 703,715.00	\$ 1,632,115.00		
923	DIEGO RIVERA	S/N	S/N	RANCHERIA CURAHUESO TERCERA SECCION	CENTRO	S/N	S/N	958.80	89.00	\$ 383,520.00	\$ 75,650.00	\$ 459,170.00		
924	DIONISIO ZURITA BELCHEZ	CARR. VHSA-TEAPA Y ANDADOR X	PARRILLA	EJIDO PARRILLA	CENTRO	CORETT-D.A.J.-506-CD-1948	S/N	6264.00	1047.64	\$ 2,505,600.00	\$ 890,494.00	\$ 3,396,094.00		

DEPENDENCIA: SECRETARÍA DE EDUCACIÓN

FECHA: 24 DE NOVIEMBRE DE 2014

N°	DENOMINACIÓN DEL INMUEBLE	UBICACIÓN				NUMERO DE ESCRITURA	NUMERO DE CUENTA CATASTRAL	SUPERFICIE		VALORES			VALOR CONTABLE	OBSERVACIONES
		CALLE Y NÚMERO	COLONIA / FRACC.	LOCALIDAD	MUNICIPIO			TERRENO M2	CONSTRUCCION M2	TERRENO	CONSTRUCCIÓN	TOTAL		
925	DISTRIBUIDORES NISSAN NUM. 56	S/N	S/N	CALLE PROTECCION CIVIL Y RESCATISTAS S/N, FRACCIONAMIENTO	CENTRO	S/N	S/N	2491.00	506.16	\$ 996,400.00	\$ 430,236.00	\$ 1,426,636.00		
926	DOLORES ECHEVERRIA ESPARZA	S/N	S/N	RANCHERIA LA ESTANCIA	CENTRO	S/N	S/N	730.00	85.10	\$ 292,000.00	\$ 72,335.00	\$ 364,335.00		
927	DR ALFONSO CASO	S/N	S/N	RANCHERIA LA CEIBA	CENTRO	S/N	S/N	1908.00	762.65	\$ 763,200.00	\$ 648,252.50	\$ 1,411,452.50		
928	DR. REGULO TORPEY ANDRADE, PRIM. CARMEN	S/N	S/N	GUAYMAS NUM. 145	CENTRO	S/N	S/N	3068.25	1678.12	\$ 1,227,300.00	\$ 1,426,402.00	\$ 2,653,702.00		
929	DR. TOMAS DIAZ BARTLETT	S/N	S/N	CASTILLO NUM. 1107	CENTRO	S/N	S/N	2980.00	1935.93	\$ 1,192,000.00	\$ 1,645,540.50	\$ 2,837,540.50		
930	EFRAIN RAMIREZ G.	S/N	S/N	RANCHERIA ESTANZUELA PRIMERA SECCION	CENTRO	S/N	13927	2557.00	662.54	\$ 1,022,800.00	\$ 563,159.00	\$ 1,585,959.00		
931	EJERCITO MEXICANO	S/N	S/N	GUASIMO S/N, FRACCIONAMIENTO BRISAS DEL CARRIZAL	CENTRO	S/N	S/N	2458.00	357.64	\$ 983,200.00	\$ 303,994.00	\$ 1,287,194.00		
932	EL JIMBAL	S/N	S/N	RANCHERIA ALVARADO JIMBAL TERCERA SECCION	CENTRO	PERIODICO OFICIAL 3951	S/N	1590.46	345.68	\$ 636,184.00	\$ 293,828.00	\$ 930,012.00		
933	EL PORVENIR	S/N	S/N	RANCHERIA TIERRA AMARILLA PRIMERA SECCION	CENTRO	CONTRATO DE DONACION	S/N	787.00	363.44	\$ 314,800.00	\$ 308,924.00	\$ 623,724.00		
934	ELENA ZALAYA LARA	S/N	S/N	RANCHERIA MEDELLIN Y FIGUA SEGUNDA SECCION	CENTRO	S/N	S/N	893.00	180.30	\$ 357,200.00	\$ 153,255.00	\$ 510,455.00		
935	ELOIZA AGUIRRE DEL VALLE	S/N	S/N	RANCHERIA MEDELLIN Y MADERO PRIMERA SECCION (FRANCISCO)	CENTRO	S/N	S/N	413.76	196.29	\$ 165,504.00	\$ 166,846.50	\$ 332,350.50		

DEPENDENCIA: SECRETARIA DE EDUCACION

N°	DENOMINACIÓN DEL INMUEBLE	UBICACIÓN:				NUMERO DE ESCRITURA	NUMERO DE CUENTA CATASTRAL	SUPERFICIE		VALORES			VALOR CONTABLE	OBSERVACIONES
		CALLE Y NÚMERO	COLONIA / FRACC.	LOCALIDAD	MUNICIPIO			TERRENO M2	CONSTRUCCION M2	TERRENO	CONSTRUCCIÓN	TOTAL		
936	ELPIDIO LOPEZ ESCOBAR Y SUPERV.ESCOLAR	S/N	S/N	AYUNTAMIENTO NUM. 100	CENTRO	S/N	S/N	7986.00	1882.12	\$ 3,194,400.00	\$ 1,599,802.00	\$ 4,794,202.00		
937	ELSA CORDOVA MORAN (AULA RODANTE)	S/N	S/N	COLONIA CLARA CORDOVA MORAN	CENTRO	S/N	S/N	2000.00	0.00	\$ 800,000.00	\$ -	\$ 800,000.00		
938	EMILIANO ZAPATA	S/N	S/N	RANCHERIA GONZALEZ SEGUNDA SECCION	CENTRO	S/N	S/N	200.00	115.80	\$ 80,000.00	\$ 98,430.00	\$ 178,430.00		
939	EMILIANO ZAPATA	S/N	S/N	RANCHERIA ACACHAPAN Y COLMENA PRIMERA SECCION	CENTRO	S/N	S/N	2821.00	692.38	\$ 1,128,400.00	\$ 588,523.00	\$ 1,716,923.00		
940	EMILIANO ZAPATA	S/N	S/N	RANCHERIA BOQUERON QUINTA SECCION (LA)	CENTRO	S/N	S/N	1400.00	299.75	\$ 560,000.00	\$ 254,787.50	\$ 814,787.50		
941	EMILIANO ZAPATA	S/N	S/N	RANCHERIA MEDELLIN Y PIGUA TERCERA SECCION	CENTRO	S/N	S/N	5070.00	1367.33	\$ 2,028,000.00	\$ 1,162,230.50	\$ 3,190,230.50		
942	EMILIANO ZAPATA	S/N	S/N	MALECON LEANDRO ROVIROSA WADE NUM. 12	CENTRO	S/N	S/N	5372.00	1698.56	\$ 2,148,800.00	\$ 1,443,776.00	\$ 3,592,576.00		
943	EMILIANO ZAPATA	S/N	S/N	BUENA VISTA RIO NUEVO TERCERA SECCION	CENTRO	S/N	S/N	2566.00	241.35	\$ 1,026,400.00	\$ 205,147.50	\$ 1,231,547.50		
944	EMILIANO ZAPATA	S/N	S/N	EJIDO JOLOCHERO SEGUNDA SECCION	CENTRO	S/N	S/N	750.00	218.32	\$ 300,000.00	\$ 185,572.00	\$ 485,572.00		
945	EMILIANO ZAPATA	S/N	S/N	RANCHERIA AZTLAN QUINTA SECCION - PALOMILLAL-	CENTRO	S/N	S/N	10000.00	246.64	\$ 4,000,000.00	\$ 209,644.00	\$ 4,209,644.00		
946	EMILIO PORTES GIL	S/N	S/N	RANCHERIA BUENAVISTA PRIMERA SECCION	CENTRO	S/N	S/N	3142.00	1383.96	\$ 1,256,800.00	\$ 1,176,366.00	\$ 2,433,166.00		

DEPENDENCIA: SECRETARIA DE EDUCACION

FECHA: 24 DE NOVIEMBRE DE 2014

N°	DENOMINACIÓN DEL INMUEBLE	UBICACIÓN				NUMERO DE ESCRITURA	NUMERO DE CUENTA CATASTRAL	SUPERFICIE		VALORES			VALOR CONTABLE	OBSERVACIONES
		CALLE Y NÚMERO	COLONIA / FRACC.	LOCALIDAD	MUNICIPIO			TERRENO M2	CONSTRUCCION M2	TERRENO	CONSTRUCCIÓN	TOTAL		
947	EMMA BERTHA DARWIN DE VIDAL	S/N	S/N	RANCHERIA ANACLETO CANABAL SEGUNDA SECCION	CENTRO	S/N	S/N	476.00	328.34	\$ 190,400.00	\$ 279,089.00	\$ 469,489.00		
948	ENCARNACION BECERRA DE MADRAZO	S/N	R/A RIO TINTO 3RA SECC	CENTRO	CENTRO	ESCRITURA PUBLICA 4391	S/N	720.00	408.64	\$ 288,000.00	\$ 347,344.00	\$ 635,344.00		
949	ENEDINA MARTINEZ HERNANDEZ	S/N	S/N	RANCHERIA BUENAVISTA RIO NUEVO PRIMERA SECCION	CENTRO	S/N	S/N	796.00	59.90	\$ 318,400.00	\$ 50,915.00	\$ 369,315.00		
950	ENRIQUE LAUBSCHER BERR	S/N	S/N	RANCHERIA MIRAFLORES TERCERA SECCION	CENTRO	S/N	S/N	313.00	175.20	\$ 125,200.00	\$ 148,920.00	\$ 274,120.00		
951	ENRIQUE REBSAMEN	S/N	S/N	COLONIA LAS GAVIOTAS SUR SEPTIMA SECCION	CENTRO	S/N	S/N	1953.00	481.62	\$ 781,200.00	\$ 409,377.00	\$ 1,190,577.00		
952	ERNESTINA MONTES CAMERO	S/N	S/N	EJIDO JOSE MARIA PINO SUAREZ	CENTRO	S/N	S/N	720.79	261.48	\$ 288,316.00	\$ 222,258.00	\$ 510,574.00		
953	ERNESTINA MONTES CAMERO	S/N	S/N	RANCHERIA BUENA VISTA SEGUNDA SECCION	CENTRO	S/N	S/N	1650.00	181.00	\$ 660,000.00	\$ 153,850.00	\$ 813,850.00		
954	ERNESTINA MONTES CAMEROS, VIRGINIA PEREZ GIL	S/N	S/N	AVENIDA FRANCISCO JAVIER MINA NUM. 407	CENTRO	S/N	S/N	2895.00	1357.54	\$ 1,158,000.00	\$ 1,153,909.00	\$ 2,311,909.00		
955	ESC. DE OFICIOS GRACIELA PINTADO	S/N	S/N	AV. ESPERANZA IRIS. FRACC. TULIPANES	CENTRO	S/N	S/N	2260.00	1824.02	\$ 904,000.00	\$ 1,550,417.00	\$ 2,454,417.00		
956	ESC. NORMAL DE EDUCACION R.M.G.E	S/N	S/N	CERRADA DE IGNACIO S/N COL. AGUILA	CENTRO	S/N	S/N	6455.00	1256.00	\$ 2,582,000.00	\$ 1,067,600.00	\$ 3,649,600.00		
957	ESC. NORMAL GRACIELA PINTADO DE M.	S/N	S/N	COLONIA EL RECREO	CENTRO	S/N	S/N	4066.00	2517.57	\$ 1,626,400.00	\$ 2,139,934.50	\$ 3,766,334.50		

DEPENDENCIA: SECRETARIA DE EDUCACION

N°	DENOMINACIÓN DEL INMUEBLE	UBICACIÓN				NUMERO DE ESCRITURA	NUMERO DE CUENTA CATASTRAL	SUPERFICIE		VALORES			VALOR CONTABLE	OBSERVACIONES
		CALLE Y NÚMERO	COLONIA / FRACC.	LOCALIDAD	MUNICIPIO			TERRENO M2	CONSTRUCCION M2	TERRENO	CONSTRUCCIÓN	TOTAL		
958	ESCUADRON 201	S/N	S/N	RANCHERIA AZTLAN CUARTA SECCION	CENTRO	S/N	S/N	2125.00	458.73	\$ 850,000.00	\$ 389,920.50	\$ 1,239,920.50		
959	ESCUADRON 201	S/N	S/N	RANCHERIA BUENA VISTA SEGUNDA SECCION	CENTRO	S/N	S/N	7245.00	532.45	\$ 2,898,000.00	\$ 452,582.50	\$ 3,350,582.50		
960	ESCUELA EDUCACION ESPECIAL MA.PEREZ	S/N	S/N	CERRADA RAMON MENDOZA S/N COL.RECREO	CENTRO	S/N	S/N	1675.00	931.60	\$ 670,000.00	\$ 791,860.00	\$ 1,461,860.00		
961	ESCUELA SECUNDARIA TECNICA NO. 49	S/N	S/N	KILOMETRO 15 DE LA CARRETERA VILLAHERMOSA-TEAPA, FRACC. COLONIA	CENTRO	S/N	S/N	9146.58	792.00	\$ 3,658,632.00	\$ 673,200.00	\$ 4,331,832.00		
962	ESPERANZA IRIS	S/N	S/N	FRACCIONAMIENTO EL PALMAR, VILLAS PALMAS DEL SOL	CENTRO	S/N	S/N	340.10	315.00	\$ 136,040.00	\$ 267,750.00	\$ 403,790.00		
963	ESPERANZA IRIS	S/N	S/N	BUENAVISTA RIO NUEVO SEGUNDA SECCION	CENTRO	S/N	S/N	516.00	215.10	\$ 206,400.00	\$ 182,835.00	\$ 389,235.00		
964	ESTADO DE MEXICO	S/N	S/N	RANCHERIA GONZALEZ CUARTA SECCION	CENTRO	S/N	S/N	4580.00	300.00	\$ 1,832,000.00	\$ 255,000.00	\$ 2,087,000.00		
965	ETELUINA R.OSORIO	S/N	S/N	COLONIA FOVISSTE	CENTRO	S/N	S/N	418.26	192.00	\$ 167,304.00	\$ 163,200.00	\$ 330,504.00		
966	ETELVINA R. OSORIO	S/N	S/N	PUXCATAN S/N. ESPEJO II	CENTRO	S/N	S/N	1760.00	498.00	\$ 704,000.00	\$ 423,300.00	\$ 1,127,300.00		
967	FANNY ANITUA YAÑEZ	S/N	S/N	COLONIA FRACCIONAMIENTO BRISAS DEL GRIJALVA	CENTRO	S/N	S/N	1192.00	164.00	\$ 476,800.00	\$ 139,400.00	\$ 616,200.00		
968	FAUSTO MENDEZ JIMENEZ	S/N	S/N	COLONIA FRACCIONAMIENTO LA ISLA, RANCHERIA MIGUEL HIDALGO	CENTRO	S/N	S/N	2600.00	399.36	\$ 1,040,000.00	\$ 339,456.00	\$ 1,379,456.00		

[Handwritten signature]

[Handwritten signature]

DEPENDENCIA: SECRETARIA DE EDUCACION

FECHA: 24 DE NOVIEMBRE DE 2014

N°	DENOMINACIÓN DEL INMUEBLE	UBICACIÓN				NUMERO DE ESCRITURA	NUMERO DE CUENTA CATASTRAL	SUPERFICIE		VALORES			VALOR CONTABLE	OBSERVACIONES
		CALLE Y NÚMERO	COLONIA / FRACC.	LOCALIDAD	MUNICIPIO			TERRENO M2	CONSTRUCCION M2	TERRENO	CONSTRUCCIÓN	TOTAL		
969	FERNANDO E GONZALI	S/N	S/N	RANCHERIA GONZALEZ SEGUNDA SECCION	CENTRO	S/N	S/N	6176.00	848.47	\$ 2,470,400.00	\$ 721,199.50	\$ 3,191,599.50		
970	FERNANDO MONTES DE OCA	S/N	S/N	RANCHERIA BOQUERON TERCERA SECCION	CENTRO	S/N	S/N	647.00	166.20	\$ 258,800.00	\$ 141,270.00	\$ 400,070.00		
971	FERNANDO MONTES DE OCA	S/N	S/N	R/A AZTLAN 4TA. SECC.(CORCHO Y CHILAPA)	CENTRO	S/N	S/N	400.00	129.05	\$ 160,000.00	\$ 109,692.50	\$ 269,692.50		
972	FERNANDO MONTES DE OCA	S/N	S/N	RANCHERIA CORONEL TRACONIS (EL ZAPOTE SEGUNDA SECCION)	CENTRO	S/N	S/N	500.00	86.20	\$ 200,000.00	\$ 73,270.00	\$ 273,270.00		
973	FIDENCIA PASCACIO VDA. DE ALVAREZ	S/N	S/N	MARIANO ABASOLO NUM. 128	CENTRO	S/N	S/N	888.00	762.05	\$ 355,200.00	\$ 647,742.50	\$ 1,002,942.50		
974	FLORENTINO HERNANDEZ	S/N	S/N	RANCHERIA MEDELLIN Y MADERO CUARTA SECCION	CENTRO	S/N	S/N	4952.00	621.74	\$ 1,980,800.00	\$ 528,479.00	\$ 2,509,279.00		
975	FLORENTINO HERNANDEZ BAUTISTA	S/N	S/N	RANCHERIA LAZARO CARDENAS PRIMERA SECCION	CENTRO	S/N	S/N	1143.00	128.00	\$ 457,200.00	\$ 108,800.00	\$ 566,000.00		
976	FRANCISCO GABILONDO SOLER	S/N	S/N	INDUSTRIA PAPELERA NUM. 109	CENTRO	S/N	S/N	2270.00	861.12	\$ 908,000.00	\$ 731,952.00	\$ 1,639,952.00		
977	FRANCISCO GABILONDO SOLER	S/N	S/N	RANCHERIA GONZALEZ SEGUNDA SECCION	CENTRO	S/N	S/N	80.00	61.70	\$ 32,000.00	\$ 52,445.00	\$ 84,445.00		
978	FRANCISCO GONZALEZ BOCANEGRA	S/N	S/N	RANCHERIA LA LIMA DOS	CENTRO	S/N	S/N	1288.00	354.26	\$ 515,200.00	\$ 301,121.00	\$ 816,321.00		
979	FRANCISCO GONZALEZ BOCANEGRA	S/N	S/N	RANCHERIA PLATANO Y CACAO CUARTA SECCION	CENTRO	S/N	S/N	620.00	88.88	\$ 248,000.00	\$ 75,548.00	\$ 323,548.00		

DEPENDENCIA: SECRETARIA DE EDUCACION

N°	DENOMINACIÓN DEL INMUEBLE	UBICACIÓN				NUMERO DE ESCRITURA	NUMERO DE CUENTA CATASTRAL	SUPERFICIE		VALORES			VALOR CONTABLE	OBSERVACIONES
		CALLE Y NÚMERO	COLONIA / FRACC.	LOCALIDAD	MUNICIPIO			TERRENO M2	CONSTRUCCION M2	TERRENO	CONSTRUCCIÓN	TOTAL		
980	FRANCISCO GONZALEZ BOCANEGRA	S/N	S/N	FRANCISCO GLEZ. BOCANEGRA, TOCOAL, VILLA TAMULTE DE LAS TABLAS	CENTRO	S/N	S/N	7480.00	1252.29	\$ 2,992,000.00	\$ 1,064,446.50	\$ 4,056,446.50		
981	FRANCISCO HERNANDEZ MENDEZ	S/N	S/N	RANCHERIA MIRAMAR	CENTRO	S/N	S/N	3132.85	626.36	\$ 1,253,140.00	\$ 532,406.00	\$ 1,785,546.00		
982	FRANCISCO I. MADERO	S/N	S/N	FRACCIONAMIENTO INVITAB OCULTZAPOTLAN DOS	CENTRO	S/N	S/N	1255.00	623.76	\$ 502,000.00	\$ 530,196.00	\$ 1,032,196.00		
983	FRANCISCO I. MADERO	S/N	S/N	EJIDO JOLOCHERO SEGUNDA SECCION	CENTRO	S/N	S/N	3830.00	638.00	\$ 1,532,000.00	\$ 542,300.00	\$ 2,074,300.00		
984	FRANCISCO I. MADERO	S/N	S/N	RANCHERIA MEDELLIN Y MADERO PRIMERA SECCION (FRANCISCO	CENTRO	S/N	S/N	1383.00	216.00	\$ 553,200.00	\$ 183,600.00	\$ 736,800.00		
985	FRANCISCO I. MADERO	S/N	S/N	RANCHERIA RIO VIEJO SEGUNDA SECCION	CENTRO	S/N	2570	1025.44	1268.00	\$ 410,176.00	\$ 1,077,800.00	\$ 1,487,976.00		
986	FRANCISCO I. MADERO	S/N	S/N	RANCHERIA TORNO LARGO SEGUNDA SECCION	CENTRO	S/N	S/N	2016.00	447.84	\$ 806,400.00	\$ 380,664.00	\$ 1,187,064.00		
987	FRANCISCO I. MADERO	S/N	S/N	RANCHERIA EL ALAMBRADO	CENTRO	S/N	S/N	812.00	370.88	\$ 324,800.00	\$ 315,248.00	\$ 640,048.00		
988	FRANCISCO J. SANTAMARIA	ARISTA Y NICOLAS BRAVO 538	CENTRO	VILLAHERMOSA	CENTRO	128	S/N	1491.00	925.83	\$ 596,400.00	\$ 786,955.50	\$ 1,383,355.50		
989	FRANCISCO J. SANTAMARIA	S/N	S/N	RANCHERIA ISMATE Y CHILAPILLA SEGUNDA SECCION	CENTRO	S/N	S/N	1850.00	290.58	\$ 740,000.00	\$ 246,993.00	\$ 986,993.00		
990	FRANCISCO J. SANTAMARIA	S/N	S/N	BUENA VISTA TERCERA SECCION (BOCA DE ESCOBA)	CENTRO	S/N	S/N	2100.00	247.83	\$ 840,000.00	\$ 210,655.50	\$ 1,050,655.50		

DEPENDENCIA: SECRETARIA DE EDUCACION

FECHA: 24 DE NOVIEMBRE DE 2014

Nº	DENOMINACIÓN DEL INMUEBLE	UBICACIÓN				NUMERO DE ESCRITURA	NUMERO DE CUENTA CATASTRAL	SUPERFICIE		VALORES			VALOR CONTABLE	OBSERVACIONES
		CALLE Y NÚMERO	COLONIA / FRACC.	LOCALIDAD	MUNICIPIO			TERRENO M2	CONSTRUCCION M2	TERRENO	CONSTRUCCIÓN	TOTAL		
991	FRANCISCO MARQUEZ	S/N	S/N	RANCHERIA AZTLAN QUINTA SECCION - PALOMILLAL-	CENTRO	S/N	S/N	1875.00	353.52	\$ 750,000.00	\$ 300,492.00	\$ 1,050,492.00		
992	FRANCISCO VILLA	S/N	R/A CORREGIDORA ORTIZ 3RA SECCION	CENTRO	CENTRO	ESCRITURA 13264	S/N	1204.00	254.54	\$ 481,600.00	\$ 216,359.00	\$ 697,959.00		
993	FRAY PEDRO DE GANTE	S/N	S/N	RANCHERIA CORREGIDORA ORTIZ SEGUNDA SECCION	CENTRO	S/N	S/N	1120.00	110.80	\$ 448,000.00	\$ 94,180.00	\$ 542,180.00		
994	FRIDA KAHLO CALDERON	S/N	S/N	PETIRROJO S/N, ESQUINA HALCONES DEL SECTOR ISABEL DE LA SABANA DE	CENTRO	S/N	S/N	2032.00	336.96	\$ 812,800.00	\$ 286,416.00	\$ 1,099,216.00		
995	FRIDA KHALO	S/N	S/N	RANCHO S/N PARRILLA II LOS CLAUSTROS	CENTRO	S/N	S/N	1388.76	74.00	\$ 555,504.00	\$ 62,900.00	\$ 618,404.00		
996	GABINO BARREDA	S/N	S/N	RANCHERIA BOCA DE AZTLAN SEGUNDA SECCION	CENTRO	S/N	S/N	5827.00	189.00	\$ 2,330,800.00	\$ 160,650.00	\$ 2,491,450.00		
997	GABRIELA MISTRAL	S/N	S/N	EMILIANO ZAPATA S/N.	CENTRO	S/N	S/N	1400.00	473.00	\$ 560,000.00	\$ 402,050.00	\$ 962,050.00		
998	GABRIELA MISTRAL	S/N	S/N	EJIDO JOSE LOPEZ PORTILLO	CENTRO	S/N	S/N	1000.00	110.20	\$ 400,000.00	\$ 93,670.00	\$ 493,670.00		
999	GENERAL NICOLAS BRAVO	S/N	S/N	RANCHERIA TOCOAL TAMULTE DE LAS SABANAS	CENTRO	S/N	S/N	1428.00	342.82	\$ 571,200.00	\$ 291,397.00	\$ 862,597.00		
1000	GRACIELA MENDOZA COLOME DE JESUS	S/N	S/N	RANCHERIA RIO VIEJO TERCERA SECCION	CENTRO	S/N	4367	963.00	89.97	\$ 385,200.00	\$ 76,474.50	\$ 461,674.50		
1001	GRACIELA MENDOZA COLOME VDA DE JESUS	S/N	S/N	VILLA MACULTEPEC	CENTRO	S/N	S/N	994.00	628.13	\$ 397,600.00	\$ 533,910.50	\$ 931,510.50		

DEPENDENCIA: SECRETARIA DE EDUCACION

N°	DENOMINACIÓN DEL INMUEBLE	UBICACIÓN				NUMERO DE ESCRITURA	NUMERO DE CUENTA CATASTRAL	SUPERFICIE		VALORES			VALOR CONTABLE	OBSERVACIONES
		CALLE Y NÚMERO	COLONIA / FRACC.	LOCALIDAD	MUNICIPIO			TERRENO M2	CONSTRUCCION M2	TERRENO	CONSTRUCCIÓN	TOTAL		
1002	GRACIELA PINTADO DE MADRAZO	S/N	S/N	CARLOS GREEN S/N, VILLA SUBTENIENTE GARCIA-	CENTRO	S/N	S/N	1427.00	741.34	\$ 570,800.00	\$ 630,139.00	\$ 1,200,939.00		
1003	GRACIELA PINTADO DE MADRAZO	CALLE LA PALMA	POBLADO DOS MONTES	POBLADO DOS MONTES	CENTRO	3957	S/N	1122.00	225.30	\$ 448,800.00	\$ 191,505.00	\$ 640,305.00		
1004	GRACIELA PINTADO DE MADRAZO	S/N	S/N	COLONIA ANICETO	CENTRO	S/N	S/N	1201.00	718.71	\$ 480,400.00	\$ 610,903.50	\$ 1,091,303.50		
1005	GRACIELA PINTADO DE MADRAZO	S/N	S/N	CALLE 3 S/N.	CENTRO	S/N	S/N	4799.83	993.20	\$ 1,919,932.00	\$ 844,220.00	\$ 2,764,152.00		
1006	GRACIELA PINTADO DE MADRAZO	AVENIDA ARBOLES ESQ.ARRAYAN	FRACC.HERIBERT O KEHOE VICENT	CENTRO	CENTRO	ESCRITURA 8696	S/N	11170.00	1486.48	\$ 4,468,000.00	\$ 1,263,508.00	\$ 5,731,508.00		
1007	GRACIELA PINTADO DE MADRAZO	S/N	S/N	RANCHERIA RIO VIEJO PRIMERA SECCION	CENTRO	S/N	S/N	2135.00	376.40	\$ 854,000.00	\$ 319,940.00	\$ 1,173,940.00		
1008	GRAL. EMILIANO ZAPATA	S/N	S/N	RANCHERIA LA ESTANCIA	CENTRO	S/N	S/N	10000.00	474.00	\$ 4,000,000.00	\$ 402,900.00	\$ 4,402,900.00		
1009	GRAL. EMILIANO ZAPATA	S/N	S/N	RANCHERIA BUENAVISTA PRIMERA SECCION	CENTRO	S/N	S/N	4634.00	1116.42	\$ 1,853,600.00	\$ 948,957.00	\$ 2,802,557.00		
1010	GRAL. EMILIANO ZAPATA	S/N	S/N	RANCHERIA PABLO L. SIDAR	CENTRO	S/N	S/N	6818.00	557.19	\$ 2,727,200.00	\$ 473,611.50	\$ 3,200,811.50		
1011	GRAL. EMILIANO ZAPATA ROBLES	S/N	S/N	ALVARADO SANTA IRENE SEGUNDA SECCION (EL TAIZAL)	CENTRO	S/N	S/N	1500.00	261.11	\$ 600,000.00	\$ 221,943.50	\$ 821,943.50		
1012	GRAL. FRANCISCO VILLA	S/N	S/N	RANCHERIA ACACHAPAN Y COLMENA PRIMERA SECCION	CENTRO	S/N	S/N	3487.00	310.29	\$ 1,394,800.00	\$ 263,746.50	\$ 1,658,546.50		

DEPENDENCIA: SECRETARIA DE EDUCACION

N°	DENOMINACIÓN DEL INMUEBLE	UBICACIÓN				NUMERO DE ESCRITURA	NUMERO DE CUENTA CATASTRAL	SUPERFICIE		VALORES			VALOR CONTABLE	OBSERVACIONES
		CALLE Y NÚMERO	COLONIA / FRACC.	LOCALIDAD	MUNICIPIO			TERRENO M2	CONSTRUCCION M2	TERRENO	CONSTRUCCIÓN	TOTAL		
1013	GRAL. IGNACIO ALLENDE	S/N	CHIQUIGUAITO	RANCHERIA CHIQUIGUAO SEGUNDA SECCION	CENTRO	DOC. PRIVADO	S/N	5254.00	317.76	\$ 2,101,600.00	\$ 270,096.00	\$ 2,371,696.00		
1014	GRAL. IGNACIO ZARAGOZA	S/N	S/N	RANCHERIA EL COROZAL	CENTRO	S/N	S/N	1725.00	359.40	\$ 690,000.00	\$ 305,490.00	\$ 995,490.00		
1015	GRAL. ISIDRO CORTES	S/N	S/N	RANCHERIA ACACHAPAN Y COLMENA TERCERA SECCION	CENTRO	S/N	S/N	1520.00	415.00	\$ 608,000.00	\$ 352,750.00	\$ 960,750.00		
1016	GRAL. JOSE MARIA MORELOS	S/N	S/N	RANCHERIA GONZALEZ TERCERA SECCION	CENTRO	S/N	13939	2530.60	660.72	\$ 1,012,240.00	\$ 561,612.00	\$ 1,573,852.00		
1017	GRAL. LAZARO CARDENAS	S/N	S/N	RANCHERIA LAZARO CARDENAS SEGUNDA SECCION	CENTRO	S/N	S/N	4590.00	888.64	\$ 1,836,000.00	\$ 755,344.00	\$ 2,591,344.00		
1018	GRAL. LAZARO CARDENAS	S/N	S/N	RANCHERIA MIRAFLORES SEGUNDA SECCION	CENTRO	S/N	17812	2400.00	268.84	\$ 960,000.00	\$ 228,514.00	\$ 1,188,514.00		
1019	GREGORIO MENDEZ MAGAÑA	S/N	S/N	RANCHERIA PLATANO Y CACAO PRIMERA SECCION	CENTRO	CONTRATO DE DONACION	S/N	3500.00	159.20	\$ 1,400,000.00	\$ 135,320.00	\$ 1,535,320.00		
1020	GREGORIO MENDEZ MAGAÑA	S/N	S/N	AQUILES SERDAN NUM. 304 COLONIA GIL Y SAENZ	CENTRO	S/N	47228	1335.00	158.84	\$ 534,000.00	\$ 135,014.00	\$ 669,014.00		
1021	GREGORIO MENDEZ MAGAÑA	S/N	S/N	RANCHERIA EL BAJIO	CENTRO	CONTRATO DE DONACION	S/N	1146.00	211.74	\$ 458,400.00	\$ 179,979.00	\$ 638,379.00		
1022	GREGORIO MENDEZ MAGAÑA	S/N	S/N	COLONIA REFORMA VILLA OCUILTZAPOTLAN	CENTRO	S/N	S/N	5270.00	199.68	\$ 2,108,000.00	\$ 169,728.00	\$ 2,277,728.00		
1023	GREGORIO MENDEZ MAGAÑA, PRIM. JOSE MA. PINO SUAREZ	TEOLOGOS, ESQ. ARQUITECTOS	LA MANGA	VILLAHERMOSA	CENTRO	CRT-D.A.J. 506-CD-0179	S/N	6374.00	74.88	\$ 2,549,600.00	\$ 63,648.00	\$ 2,613,248.00		

DEPENDENCIA: SECRETARÍA DE EDUCACIÓN

FECHA: 24 DE NOVIEMBRE DE 2014

N°	DENOMINACIÓN DEL INMUEBLE	UBICACIÓN				NUMERO DE ESCRITURA	NUMERO DE CUENTA CATASTRAL	SUPERFICIE		VALORES			VALOR CONTABLE	OBSERVACIONES
		CALLE Y NÚMERO	COLONIA / FRACC.	LOCALIDAD	MUNICIPIO			TERRENO M2	CONSTRUCCION M2	TERRENO	CONSTRUCCIÓN	TOTAL		
1024	GUADALUPE MARTINEZ DE C	S/N	S/N	CEIBA S/N.	CENTRO	S/N	S/N	2891.00	1347.84	\$ 1,156,400.00	\$ 1,145,664.00	\$ 2,302,064.00		
1025	GUADALUPE VICTORIA	S/N	S/N	RANCHERIA TIERRA AMARILLA TERCERA SECCION	CENTRO	S/N	S/N	1240.00	98.73	\$ 496,000.00	\$ 83,920.50	\$ 579,920.50		
1026	GUADALUPE VICTORIA	S/N	S/N	RANCHERIA GRAL. TRANCONIS SECC. LA ISLA	CENTRO	S/N	S/N	661.69	342.52	\$ 264,676.00	\$ 291,142.00	\$ 555,818.00		
1027	GUADALUPE VICTORIA	S/N	S/N	RANCHERIA CORONEL TRACONIS LA ISLA PRIMERA SECCION	CENTRO	S/N	S/N	684.84	182.00	\$ 273,936.00	\$ 154,700.00	\$ 428,636.00		
1028	GUADALUPE VICTORIA	S/N	S/N	RANCHERIA MIRAFLORES TERCERA SECCION	CENTRO	S/N	22100	3200.00	241.72	\$ 1,280,000.00	\$ 205,462.00	\$ 1,485,462.00		
1029	GUILLERMO PRIETO	S/N	S/N	RANCHERIA PLATANO Y CACAO PRIMERA SECCION	CENTRO	S/N	S/N	400.00	59.50	\$ 160,000.00	\$ 50,575.00	\$ 210,575.00		
1030	GUSTAVO OVANDO RIOS	S/N	S/N	RANCHERIA XTACOMITAN QUINTA SECCION	CENTRO	S/N	S/N	975.00	241.76	\$ 390,000.00	\$ 205,496.00	\$ 595,496.00		
1031	GUSTAVO OVANDO RIOS	S/N	S/N	RANCHERIA BARRANCAS Y AMATE TERCERA SECCION	CENTRO	5977	S/N	2500.00	377.52	\$ 1,000,000.00	\$ 320,892.00	\$ 1,320,892.00		
1032	HAYDEE WADE DE ROVIROSA	S/N	S/N	MELCHOR OCAMPO S/N.	CENTRO	S/N	S/N	3188.00	911.52	\$ 1,275,200.00	\$ 774,792.00	\$ 2,049,992.00		
1033	HERMENEGILDO GALEANA	S/N	S/N	RANCHERIA ACACHAPAN Y COLMENA 1RA. SECC.	CENTRO	S/N	S/N	563.00	266.80	\$ 225,200.00	\$ 226,780.00	\$ 451,980.00		
1034	HEROES DE CHAPULTEPEC	S/N	S/N	RANCHERIA LA ESTANCIA	CENTRO	S/N	S/N	10000.00	480.00	\$ 4,000,000.00	\$ 408,000.00	\$ 4,408,000.00		

DEPENDENCIA: SECRETARIA DE EDUCACION

FECHA: 24 DE NOVIEMBRE DE 2014

N°	DENOMINACIÓN DEL INMUEBLE	UBICACIÓN				NUMERO DE ESCRITURA	NUMERO DE CUENTA CATASTRAL	SUPERFICIE		VALORES			VALOR CONTABLE	OBSERVACIONES
		CALLE Y NÚMERO	COLONIA / FRACC.	LOCALIDAD	MUNICIPIO			TERRENO-M2	CONSTRUCCION M2	TERRENO	CONSTRUCCIÓN	TOTAL		
1035	HILDA DEL ROSARIO DE GOMEZ	S/N	S/N	RANCHERIA ACACHAPAN Y COLMENA PRIMERA SECCION	CENTRO	S/N	S/N	270.00	51.07	\$ 108,000.00	\$ 43,409.50	\$ 151,409.50		
1036	IGNACIO ALLENDE	S/N	S/N	RANCHERIA CORREGIDORA ORTIZ PRIMERA SECCION	CENTRO	S/N	S/N	4948.00	978.56	\$ 1,979,200.00	\$ 831,776.00	\$ 2,810,976.00		
1037	IGNACIO JOSE ALLENDE	S/N	S/N	RANCHERIA AZTLAN SEGUNDA SECCION	CENTRO	S/N	S/N	650.00	117.47	\$ 260,000.00	\$ 99,849.50	\$ 359,849.50		
1038	IGNACIO LOPEZ RAYON	S/N	S/N	RANCHERIA BARRANCAS Y GUANAL PRIMERA SECCION	CENTRO	S/N	S/N	211.00	68.70	\$ 84,400.00	\$ 58,395.00	\$ 142,795.00		
1039	IGNACIO MANUEL ALTAMIRANO	S/N	S/N	RANCHERIA CORONEL TRACONIS (SAN FRANCISCO CUARTA SECCION)	CENTRO	S/N	2434	2900.00	276.64	\$ 1,160,000.00	\$ 235,144.00	\$ 1,395,144.00		
1040	IGNACIO MANUEL ALTAMIRANO	S/N	S/N	BUENA VISTA RIO NUEVO TERCERA SECCION	CENTRO	S/N	S/N	2040.00	894.56	\$ 816,000.00	\$ 760,376.00	\$ 1,576,376.00		
1041	IGNACIO MANUEL ALTAMIRANO	S/N	S/N	RANCHERIA CORREGIDORA ORTIZ QUINTA SECCION	CENTRO	S/N	S/N	400.00	239.76	\$ 160,000.00	\$ 203,796.00	\$ 363,796.00		
1042	IGNACIO MANUEL ALTAMIRANO	27 DE FEBRERO 1826	ATASTA	VILLAHERMOSA	CENTRO	1144	16023	11170.00	139.76	\$ 4,468,000.00	\$ 118,796.00	\$ 4,586,796.00		
1043	IGNACIO MANUEL ALTAMIRANO	S/N	S/N	IGNACIO MANUEL ALTAMIRANO	CENTRO	S/N	S/N	2124.00	273.45	\$ 849,600.00	\$ 232,432.50	\$ 1,082,032.50		
1044	IGNACIO MANUEL ALTAMIRANO	S/N	S/N	RANCHERIA HUESO DE PUERCO	CENTRO	S/N	S/N	2500.00	311.52	\$ 1,000,000.00	\$ 264,792.00	\$ 1,264,792.00		
1045	IGNACIO ZARAGOZA	S/N	S/N	R/A. BARRANCAS Y AMATE "EL COROZAL"	CENTRO	CONTRATO DE DONACION	S/N	1012.00	382.45	\$ 404,800.00	\$ 325,082.50	\$ 729,882.50		

DEPENDENCIA: SECRETARÍA DE EDUCACIÓN

N°	DENOMINACIÓN DEL INMUEBLE	UBICACIÓN:				NUMERO DE ESCRITURA	NUMERO DE CUENTA CATASTRAL	SUPERFICIE		VALORES			VALOR CONTABLE	OBSERVACIONES
		CALLE Y NÚMERO	COLONIA / FRACC.	LOCALIDAD	MUNICIPIO			TERRENO M2	CONSTRUCCION M2	TERRENO	CONSTRUCCIÓN	TOTAL		
1046	IGNACIO ZARAGOZA	S/N	S/N	RANCHERIA GUINEO PRIMERA SECCION	CENTRO	S/N	S/N	2236.00	500.00	\$ 894,400.00	\$ 425,000.00	\$ 1,319,400.00		
1047	INES VILLARREAL RAMOS	S/N	S/N	RANCHERIA RIO TINTO TERCERA SECCION	CENTRO	S/N	S/N	642.00	110.40	\$ 256,800.00	\$ 93,840.00	\$ 350,640.00		
1048	ESCUELA SECUNDARIA CONCHA LINARES	27 DE FEBRERO NUM. 901	CENTRO	VILLAHERMOSA	CENTRO	48	S/N	3705.00	1500.00	\$ 1,482,000.00	\$ 1,275,000.00	\$ 2,757,000.00		
1049	INSURGENTES	S/N	S/N	ABRAZO DE ACATEMPAN S/N FRACCIONAMIENTO	CENTRO	S/N	S/N	1145.00	524.16	\$ 458,000.00	\$ 445,536.00	\$ 903,536.00		
1050	ISABEL DIAZ DE BARTLETT	S/N	S/N	AYUNTAMIENTO NUM. 104	CENTRO	S/N	S/N	2323.00	859.04	\$ 929,200.00	\$ 730,184.00	\$ 1,659,384.00		
1051	ISAIAS DE DIOS VEITES	S/N	S/N	EJIDO LAS MATILLAS CUARTA SECCION	CENTRO	S/N	5793	1390.00	272.64	\$ 556,000.00	\$ 231,744.00	\$ 787,744.00		
1052	ISIDRO GARCIA JIMENEZ	S/N	S/N	LAGARTERA PRIMERA SECCION (CONSTITUCION)	CENTRO	S/N	S/N	2408.00	548.52	\$ 963,200.00	\$ 466,242.00	\$ 1,429,442.00		
1053	ISMAEL E CHRISTIAN	S/N	S/N	RANCHERIA IXTACOMITAN TERCERA SECCION	CENTRO	S/N	S/N	2085.00	204.00	\$ 834,000.00	\$ 173,400.00	\$ 1,007,400.00		
1054	JACOBA VAZQUEZ	JOSE MORENO IRABIEN 200	PRIMERO DE MAYO	VILLAHERMOSA	CENTRO	403	S/N	2294.00	754.25	\$ 917,600.00	\$ 641,112.50	\$ 1,558,712.50		
1055	JAIME NUNO	S/N	S/N	RANCHERIA ALVARADO SANTA IRENE SEGUNDA SECCION (EL TABAL)	CENTRO	S/N	S/N	1066.00	68.70	\$ 426,400.00	\$ 58,395.00	\$ 484,795.00		
1056	JAIME SABINES	S/N	S/N	FRACCIONAMIENTO CARLOS PELLICER CAMARA	CENTRO	S/N	S/N	2041.00	338.14	\$ 816,400.00	\$ 287,419.00	\$ 1,103,819.00		

DEPENDENCIA: SECRETARIA DE EDUCACION

N°	DENOMINACIÓN DEL INMUEBLE	UBICACIÓN				NUMERO DE ESCRITURA	NUMERO DE CUENTA CATASTRAL	SUPERFICIE		VALORES			VALOR CONTABLE	OBSERVACIONES
		CALLE Y NÚMERO	COLONIA / FRACC.	LOCALIDAD	MUNICIPIO			TERRENO M2	CONSTRUCCION M2	TERRENO	CONSTRUCCIÓN	TOTAL		
1057	JAIME TORRES BODET	S/N	S/N	RANCHERIA BUENAVISTA RIO NUEVO PRIMERA SECCION	CENTRO	S/N	S/N	1313.00	362.59	\$ 525,200.00	\$ 308,201.50	\$ 833,401.50		
1058	JAIME TORRES BODET	S/N	S/N	KILOMETRO 5.5 CARRETERA REFORMA- RA.R.VIEJO 1	CENTRO	S/N	S/N	1193.00	84.40	\$ 477,200.00	\$ 71,740.00	\$ 548,940.00		
1059	JAIME TORRES BODET	S/N	S/N	AVENIDA FRANCISCO JAVIER MINA NUM. 401	CENTRO	S/N	S/N	8750.00	3024.24	\$ 3,500,000.00	\$ 2,570,604.00	\$ 6,070,604.00		
1060	JARDIN DE NIÑOS	S/N	S/N	RANCHERIA CORREGIDORA ORTIZ TERCERA SECCION	CENTRO	S/N	S/N	484.00	83.48	\$ 193,600.00	\$ 70,958.00	\$ 264,558.00		
1061	JARDIN DE NIÑOS	S/N	S/N	EJIDO LAS MATILLAS CUARTA SECCION	CENTRO	S/N	S/N	150.00	59.70	\$ 60,000.00	\$ 50,745.00	\$ 110,745.00		
1062	JARDIN DE NIÑOS "PINKIB"	S/N	S/N	FRAMBOYAN NUMERO 115	CENTRO	S/N	S/N	310.00	255.50	\$ 124,000.00	\$ 217,175.00	\$ 341,175.00		
1063	JARDIN DE NIÑOS DE NUEVA CREACION	S/N	S/N	RANCHERIA ESTANCIA VIEJA SEGUNDA SECCION	CENTRO	S/N	63273	700.00	60.10	\$ 280,000.00	\$ 51,085.00	\$ 331,085.00		
1064	JARDIN DE NIÑOS DE NUEVA CREACION	S/N	S/N	CARRETERA VILLAHERMOSA-TEAPA KM. 15+000 FRACC. 27 DE OCTUBRE CALLE	CENTRO	S/N	S/N	4498.00	60.10	\$ 1,799,200.00	\$ 51,085.00	\$ 1,850,285.00		
1065	JESUS A. SIBILLA ZURITA	S/N	S/N	RANCHERIA CORREGIDORA ORTIZ TERCERA SECCION	CENTRO	S/N	69650	9000.00	723.84	\$ 3,600,000.00	\$ 615,264.00	\$ 4,215,264.00		
1066	JESUS A. SIBILLA ZURITA, LUIS D.COLOSIO	MZ 09 ZONA III	LA MANGA	EJIDO LA MANGA	CENTRO	CORETT- D.A.J.-506- CD-1956	S/N	842.81	848.76	\$ 337,124.00	\$ 721,446.00	\$ 1,058,570.00		
1067	JESUS LUIS ANTONIO SIBILLA ZURITA	S/N	S/N	MEDICO S/N, SECTOR SAN JOSE GAVIOTAS	CENTRO	S/N	S/N	2836.00	445.07	\$ 1,134,400.00	\$ 378,309.50	\$ 1,512,709.50		

DEPENDENCIA: SECRETARÍA DE EDUCACIÓN

FECHA: 24 DE NOVIEMBRE DE 2014

N°	DENOMINACIÓN DEL INMUEBLE	UBICACIÓN				NUMERO DE ESCRITURA	NUMERO DE CUENTA CATASTRAL	SUPERFICIE		VALORES			VALOR CONTABLE	OBSERVACIONES
		CALLE Y NÚMERO	COLONIA / FRACC.	LOCALIDAD	MUNICIPIO			TERRENO M2	CONSTRUCCIÓN M2	TERRENO	CONSTRUCCIÓN	TOTAL		
1068	JESUS REYES HEROLES	S/N	COLONA JOSE MARIA PINO SUAREZ	VILLAHERMOSA	CENTRO	ESCRITURA PUBLICA 3883	S/N	7574.00	1118.00	\$ 3,029,600.00	\$ 950,300.00	\$ 3,979,900.00		
1069	JOSE ASUNCION ALAMILLA ALCUDIA	S/N	S/N	RANCHERIA ESTANCIA VIEJA PRIMERA SECCION	CENTRO	S/N	S/N	1918.00	232.16	\$ 767,200.00	\$ 197,336.00	\$ 964,536.00		
1070	JOSE ASUNCION ALAMILLA ALCUDIA	S/N	S/N	FRACCIONAMIENTO ISSET OCUILTZAPOTLAN	CENTRO	S/N	S/N	4348.00	529.04	\$ 1,739,200.00	\$ 449,684.00	\$ 2,188,884.00		
1071	JOSE DEL CARMEN PEREZ ALEJANDRO	S/N	S/N	COLONIA FRACCIONAMIENTO FOVISSSTE -PARRILLA KILOMETRO 10	CENTRO	S/N	7391	1942.00	109.32	\$ 776,800.00	\$ 92,922.00	\$ 869,722.00		
1072	JOSE E. DE CARDENAS	S/N	S/N	RANCHERIA BARRANCAS Y AMATE TERCERA SECCION	CENTRO	S/N	S/N	2269.00	420.12	\$ 907,600.00	\$ 357,102.00	\$ 1,264,702.00		
1073	JOSE GOROSTIZA	S/N	S/N	AVENIDA FRUTALES S/N, FRACCIONAMIENTO NEONALTE BARRIO	CENTRO	S/N	S/N	3770.00	177.20	\$ 1,508,000.00	\$ 150,620.00	\$ 1,658,620.00		
1074	JOSE LUIS CASTILLO OLIVE	S/N	S/N	RANCHERIA LAGARTERA SEGUNDA SECCION	CENTRO	CONTRATO DE DONACION	S/N	2902.00	400.38	\$ 1,160,800.00	\$ 340,323.00	\$ 1,501,123.00		
1075	JOSE LUIS FIGUERAS FUENTES	S/N	S/N	CALLE TERESA VERA S/N. KM 14	CENTRO	S/N	S/N	5874.00	873.44	\$ 2,349,600.00	\$ 742,424.00	\$ 3,092,024.00		
1076	JOSE LUIS MELGAREJO VIVANCO	S/N	S/N	RANCHERIA BARRANCAS Y GUANAL PRIMERA SECCION	CENTRO	S/N	S/N	3954.00	336.96	\$ 1,581,600.00	\$ 286,416.00	\$ 1,868,016.00		
1077	JOSE MA. PINO SUAREZ	S/N	S/N	KILOMETRO 10 CARRETERA VILLAHERMOSA TEAPA	CENTRO	S/N	S/N	26369.94	2330.38	\$ 10,547,976.00	\$ 1,980,823.00	\$ 12,528,799.00		
1078	JOSE MA. PINO SUAREZ	S/N	S/N	EJIDO JOLOCHERO SEGUNDA SECCION	CENTRO	S/N	S/N	4174.00	818.72	\$ 1,669,600.00	\$ 695,912.00	\$ 2,365,512.00		

DEPENDENCIA: SECRETARIA DE EDUCACION

N°	DENOMINACIÓN DEL INMUEBLE	UBICACIÓN				NUMERO DE ESCRITURA	NUMERO DE CUENTA CATASTRAL	SUPERFICIE		VALORES			VALOR CONTABLE	OBSERVACIONES
		CALLE Y NÚMERO	COLONIA / FRACC.	LOCALIDAD	MUNICIPIO			TERRENO M2	CONSTRUCCION M2	TERRENO	CONSTRUCCIÓN	TOTAL		
1079	JOSE MANUEL RAMOS	S/N	S/N	RANCHERIA GONZALEZ PRIMERA SECCION	CENTRO	S/N	S/N	4850.00	1074.09	\$ 1,940,000.00	\$ 912,976.50	\$ 2,852,976.50		
1080	JOSE MARIA BASTAR SASSO	S/N	S/N	RANCHERIA TUMBULUSHAL	CENTRO	S/N	S/N	316.00	114.20	\$ 126,400.00	\$ 97,070.00	\$ 223,470.00		
1081	JOSE MARIA MORELOS Y PAVON	S/N	S/N	RANCHERIA ISMATE Y CHILAPILLA PRIMERA SECCION	CENTRO	S/N	S/N	1809.00	413.82	\$ 723,600.00	\$ 351,747.00	\$ 1,075,347.00		
1082	JOSE MARIA MORELOS Y PAVON	S/N	S/N	RANCHERIA SANTA CATALINA	CENTRO	S/N	S/N	1630.00	231.58	\$ 652,000.00	\$ 196,843.00	\$ 848,843.00		
1083	JOSE MARIA MORELOS Y PAVON	S/N	S/N	RANCHERIA ACACHAPAN Y COLMENA TERCERA SECCION	CENTRO	S/N	S/N	4900.00	444.40	\$ 1,960,000.00	\$ 377,740.00	\$ 2,337,740.00		
1084	JOSE MARIA PINO SUAREZ	S/N	S/N	RANCHERIA ACACHAPAN Y COLMENA PRIMERA SECCION	CENTRO	CONTRATO DE DONACION	S/N	739.00	59.10	\$ 295,600.00	\$ 50,235.00	\$ 345,835.00		
1085	JOSE MARIA PINO SUAREZ	S/N	S/N	RANCHERIA BOQUERON CUARTA SECCION	CENTRO	S/N	S/N	1201.00	608.16	\$ 480,400.00	\$ 516,936.00	\$ 997,336.00		
1086	JOSE MARIA PINO SUAREZ	S/N	S/N	MANZANA 18, FRACCIONAMIENTO LOMAS DE	CENTRO	S/N	S/N	3567.00	1141.08	\$ 1,426,800.00	\$ 969,918.00	\$ 2,396,718.00		
1087	JOSE MARIA PINO SUAREZ	S/N	S/N	RANCHERIA EL PAJONAL	CENTRO	S/N	S/N	2400.00	345.52	\$ 960,000.00	\$ 293,692.00	\$ 1,253,692.00		
1088	JOSE MARIA PINO SUAREZ	S/N	S/N	EJIDO JOSE MARIA PINO SUAREZ	CENTRO	S/N	S/N	2516.00	821.68	\$ 1,006,400.00	\$ 698,428.00	\$ 1,704,828.00		
1089	JOSE MARIA PINO SUAREZ	S/N	S/N	VILLA PUEBLO NUEVO DE LAS RAICES	CENTRO	S/N	6006	10500.00	389.60	\$ 4,200,000.00	\$ 331,160.00	\$ 4,531,160.00		

DEPENDENCIA: SECRETARÍA DE EDUCACIÓN

N°	DENOMINACIÓN DEL INMUEBLE	UBICACIÓN				NUMERO DE ESCRITURA	NUMERO DE CUENTA CATASTRAL	SUPERFICIE		VALORES			VALOR CONTABLE	OBSERVACIONES
		CALLE Y NÚMERO	COLONIA / FRACC.	LOCALIDAD	MUNICIPIO			TERRENO M2	CONSTRUCCIÓN M2	TERRENO	CONSTRUCCIÓN	TOTAL		
1090	JOSE MARTI Y CONCEPCION SANCHEZ	S/N	S/N	CONSTRUCTORES S/N, SECTOR SAN JOSE	CENTRO	S/N	S/N	3806.00	1132.20	\$ 1,522,400.00	\$ 962,370.00	\$ 2,484,770.00		
1091	JOSE MORGAS GARCÍA	S/N	S/N	IGNACIO GUTIERREZ NUM. 103	CENTRO	S/N	S/N	4556.00	1659.72	\$ 1,822,400.00	\$ 1,410,762.00	\$ 3,233,162.00		
1092	JOSE NARCISO ROVIROSA	REFORMA 510	ROVIROSA	VILLAHERMOSA	CENTRO	244	S/N	1592.00	823.62	\$ 636,800.00	\$ 700,077.00	\$ 1,336,877.00		
1093	JOSE OCHOA LOBATO		S/N	VILLA PUEBLO NUEVO DE LAS RAICES	CENTRO	S/N	S/N	9827.00	935.52	\$ 3,930,800.00	\$ 795,192.00	\$ 4,725,992.00		
1094	JOSE PAGES LLERGO	S/N	S/N	DISTRITO REYNOSA S/N.	CENTRO	S/N	S/N	3781.14	1058.77	\$ 1,512,456.00	\$ 899,954.50	\$ 2,412,410.50		
1095	JOSE VASCONCELOS	S/N	S/N	RANCHERIA BOQUERON PRIMERA SECCION	CENTRO	S/N	S/N	646.00	345.04	\$ 258,400.00	\$ 293,284.00	\$ 551,684.00		
1096	JOSE VASCONCELOS	S/N	S/N	RANCHERIA MEDELLIN Y MADERO TERCERA SECCION	CENTRO	S/N	S/N	5600.00	231.76	\$ 2,240,000.00	\$ 196,996.00	\$ 2,436,996.00		
1097	JOSEFA ORTIZ DE DOMINGUEZ	S/N	S/N	RANCHERIA GONZALEZ PRIMERA SECCION	CENTRO	S/N	S/N	1438.00	167.00	\$ 575,200.00	\$ 141,950.00	\$ 717,150.00		
1098	JOSEFA ORTIZ DE DOMINGUEZ	S/N	S/N	RANCHERIA CORREGIDORA ORTIZ QUINTA SECCION	CENTRO	S/N	S/N	5480.25	527.48	\$ 2,192,100.00	\$ 448,358.00	\$ 2,640,458.00		
1099	JOSEFA ORTIZ DE DOMINGUEZ	S/N	S/N	RANCHERIA PABLO L. SIDAR PRIMERA SECCION	CENTRO	S/N	S/N	667.00	112.31	\$ 266,800.00	\$ 95,463.50	\$ 362,263.50		
1100	JOSEFA ORTIZ DE DOMINGUEZ	S/N	S/N	RANCHERIA MIRAFLORES TERCERA SECCION	CENTRO	S/N	S/N	2981.00	373.52	\$ 1,192,400.00	\$ 317,492.00	\$ 1,509,892.00		

DEPENDENCIA: SECRETARIA DE EDUCACION

FECHA: 24 DE NOVIEMBRE DE 2014

N°	DENOMINACIÓN DEL INMUEBLE	UBICACIÓN				NUMERO DE ESCRITURA	NUMERO DE CUENTA CATASTRAL	SUPERFICIE		VALORES			VALOR CONTABLE	OBSERVACIONES
		CALLE Y NÚMERO	COLONIA / FRACC.	LOCALIDAD	MUNICIPIO			TERRENO M2	CONSTRUCCION M2	TERRENO	CONSTRUCCIÓN	TOTAL		
1101	JOSEFA ORTIZ DE DOMINGUEZ	S/N	S/N	RANCHERIA CORREGIDORA ORTIZ QUINTA SECCION	CENTRO	S/N	S/N	5480.25	527.48	\$ 2,192,100.00	\$ 448,358.00	\$ 2,640,458.00		
1102	JOSEFA ORTIZ DE DOMINGUEZ	S/N	S/N	RANCHERIA EL CENSO	CENTRO	S/N	28578	3159.00	161.48	\$ 1,263,600.00	\$ 137,258.00	\$ 1,400,858.00		
1103	JOSEFA ORTIZ DE DOMINGUEZ	S/N	S/N	RANCHERIA LA MANGA -TAMULTE DE LAS SABANAS-	CENTRO	S/N	25735	2400.00	510.84	\$ 960,000.00	\$ 434,214.00	\$ 1,394,214.00		
1104	JOSEFA ORTIZ DE DOMINGUEZ	NARANJA Y PROLONGACION RIO	ENTRE COLONIA ESPEJO 1Y2	CENTRO	CENTRO	DECRETO4604	S/N	17303.00	3741.92	\$ 6,921,200.00	\$ 3,180,632.00	\$ 10,101,832.00		
1105	JOSEFINA DE LOS SANTOS QUIROGA	PASEO DE LAS FLORES #169	JARDINES DE VILLAHERMOSA	VILLAHERMOSA	CENTRO	8387	S/N	1827.00	941.16	\$ 730,800.00	\$ 799,986.00	\$ 1,530,786.00		
1106	JOSEFINA GONZALEZ HERNANDEZ	CARRETERA VHSA-FRONTERA KM. 22	S/N	RANCHERIA EL ESPINO	CENTRO	5851	S/N	450.00	64.00	\$ 180,000.00	\$ 54,400.00	\$ 234,400.00		
1107	JOSEFINA RAMOS DEL RIO	S/N	S/N	RANCHERIA MIRAMAR	CENTRO	S/N	40144	679.00	214.58	\$ 271,600.00	\$ 182,393.00	\$ 453,993.00		
1108	JOSEFINA RAMOS DEL RIO	S/N	R/ABUENA VISTA PRIMERA SECCION	CENTRO	CENTRO	CONTRATO SEDUE 50	S/N	2400.00	180.20	\$ 960,000.00	\$ 153,170.00	\$ 1,113,170.00		
1109	JUAN DE GRIJALVA	S/N	S/N	COLONIA GAVIOTAS SUR QUINTA SECCION (EL MONAL)	CENTRO	S/N	S/N	1187.00	159.84	\$ 474,800.00	\$ 135,864.00	\$ 610,664.00		
1110	JUAN DE LA BARRERA	S/N	S/N	POBLADO HUESO DE PUERCO	CENTRO	Escritura 3743	S/N	265.00	110.16	\$ 106,000.00	\$ 93,636.00	\$ 199,636.00		
1111	JUAN ENRIQUE PESTALOZZI	S/N	S/N	JESUS REYES HEROLES S/N. COLONIA SABINA	CENTRO	S/N	S/N	500.00	273.60	\$ 200,000.00	\$ 232,560.00	\$ 432,560.00		

DEPENDENCIA: SECRETARÍA DE EDUCACIÓN

FECHA: 24 DE NOVIEMBRE DE 2014

N°	DENOMINACIÓN DEL INMUEBLE	UBICACIÓN				NUMERO DE ESCRITURA	NUMERO DE CUENTA CATASTRAL	SUPERFICIE		VALORES			VALOR CONTABLE	OBSERVACIONES
		CALLE Y NÚMERO	COLONIA / FRACC.	LOCALIDAD	MUNICIPIO			TERRENO M2	CONSTRUCCION M2	TERRENO	CONSTRUCCIÓN	TOTAL		
1112	JUAN ENRIQUE PESTALOZZI	S/N	S/N	ATLANTICO S/N, FRACCIONAMIENTO NUEVA VILLA DE TABALADO	CENTRO	S/N	S/N	475.00	300.20	\$ 190,000.00	\$ 255,170.00	\$ 445,170.00		
1113	JUAN ESCUTIA	S/N	S/N	RANCHERIA IXTACOMITAN SEGUNDA SECCION	CENTRO	S/N	S/N	536.00	140.04	\$ 214,400.00	\$ 119,034.00	\$ 333,434.00		
1114	JUAN ESCUTIA	S/N	S/N	RANCHERIA PABLO L. SIDAR SEGUNDA SECCION EJIDO	CENTRO	S/N	S/N	1053.00	343.19	\$ 421,200.00	\$ 291,711.50	\$ 712,911.50		
1115	JUAN N. ALVAREZ	S/N	S/N	RANCHERIA AZTLAN CUARTA SECCION	CENTRO	S/N	9957	2014.00	211.56	\$ 805,600.00	\$ 179,826.00	\$ 985,426.00		
1116	JUAN RUIZ DE ALARCON	S/N	S/N	EJIDO LA JAGUA	CENTRO	S/N	S/N	588.00	72.44	\$ 235,200.00	\$ 61,574.00	\$ 296,774.00		
1117	JUAN RUIZ DE ALARCON	S/N	S/N	RANCHERIA BUENA VISTA RIO NUEVO CUARTA SECCION	CENTRO	S/N	S/N	658.00	147.37	\$ 263,200.00	\$ 125,264.50	\$ 388,464.50		
1118	JUAN S. TRUJILLO	VENUSTIANO CARRANZA	CENTRO	VILLAHERMOSA	CENTRO	109	S/N	2818.00	1691.94	\$ 1,127,200.00	\$ 1,438,149.00	\$ 2,565,349.00		
1119	JUANITA CADENA DE LA TORRE	S/N	S/N	RANCHERIA HUASTECA SEGUNDA SECCION (ALVARADO LA RAYA)	CENTRO	S/N	S/N	2400.00	182.30	\$ 960,000.00	\$ 154,955.00	\$ 1,114,955.00		
1120	JULIETA GRACIELA ROLDAN MENDEZ	S/N	S/N	CALLE C, FRACCIONAMIENTO LOMAS DE	CENTRO	S/N	S/N	2765.00	461.76	\$ 1,106,000.00	\$ 392,496.00	\$ 1,498,496.00		
1121	JUSTO SIERRA	S/N	S/N	EJIDO ACACHAPAN Y COLMENA SEGUNDA SECCION (MALUCO)	CENTRO	S/N	S/N	2768.00	510.64	\$ 1,107,200.00	\$ 434,044.00	\$ 1,541,244.00		
1122	JUSTO SIERRA	JOSE NICOMEDESES Q, CON	VILLA MACULTEPEC	CENTRO	CENTRO	PERIODICO OFICIAL 4337	S/N	11170.00	1933.82	\$ 4,468,000.00	\$ 1,643,747.00	\$ 6,111,747.00		

DEPENDENCIA: SECRETARIA DE EDUCACION

FECHA: 24 DE NOVIEMBRE DE 2014

N°	DENOMINACIÓN DEL INMUEBLE	UBICACIÓN				NUMERO DE ESCRITURA	NUMERO DE CUENTA CATASTRAL	SUPERFICIE		VALORES			VALOR CONTABLE	OBSERVACIONES
		CALLE Y NÚMERO	COLONIA / FRACC.	LOCALIDAD	MUNICIPIO			TERRENO M2	CONSTRUCCION M2	TERRENO	CONSTRUCCIÓN	TOTAL		
1123	JUSTO SIERRA MENDEZ	S/N	S/N	RANCHERIA ALVARADO Y GUARDACOSTA	CENTRO	S/N	S/N	1340.80	80.32	\$ 536,320.00	\$ 68,272.00	\$ 604,592.00		
1124	JUSTO SIERRA MENDEZ	S/N	S/N	RANCHERIA CORREGIDORA ORTIZ QUINTA SECCION	CENTRO	S/N	S/N	872.00	267.47	\$ 348,800.00	\$ 227,349.50	\$ 576,149.50		
1125	JUSTO SIERRA MENDEZ	S/N	S/N	RANCHERIA SABANAS NUEVAS	CENTRO	S/N	S/N	1575.00	192.00	\$ 630,000.00	\$ 163,200.00	\$ 793,200.00		
1126	JUSTO SIERRA MENDEZ	S/N	S/N	GUAYACAN S/N.	CENTRO	S/N	S/N	3829.91	774.16	\$ 1,531,964.00	\$ 658,036.00	\$ 2,190,000.00		
1127	JUSTO SIERRA MENDEZ	S/N	S/N	EJIDO DIECISEIS DE SEPTIEMBRE	CENTRO	S/N	S/N	4162.00	141.02	\$ 1,664,800.00	\$ 119,867.00	\$ 1,784,667.00		
1128	LA FLORECITA	S/N	S/N	RANCHERIA BUENAVISTA PRIMERA SECCION	CENTRO	S/N	S/N	2934.00	473.80	\$ 1,173,600.00	\$ 402,730.00	\$ 1,576,330.00		
1129	LA HUASTECA	S/N	S/N	RANCHERIA HUASTECA PRIMERA SECCION	CENTRO	S/N	S/N	4453.00	775.52	\$ 1,781,200.00	\$ 659,192.00	\$ 2,440,392.00		
1130	LAS BLANCAS MARIPOSAS	S/N	S/N	RANCHERIA ANICETO - TAMULTE DE LAS SABANAS	CENTRO	S/N	S/N	1719.00	242.10	\$ 687,600.00	\$ 205,785.00	\$ 893,385.00		
1131	LAS GARDENIAS	S/N	S/N	PERIF. CARLOS PELLICER CAMARA ELIAS CALLES	CENTRO	S/N	S/N	1322.72	248.00	\$ 529,088.00	\$ 210,800.00	\$ 739,888.00		
1132	LAS GOLONDRINAS	S/N	S/N	RANCHERIA LA ESTANCIA	CENTRO	S/N	S/N	786.00	204.85	\$ 314,400.00	\$ 174,122.50	\$ 488,522.50		
1133	LAS ROSAS	S/N	S/N	KILOMETRO 16.2 VILLAHERMOSA FRONTERA VILLA	CENTRO	S/N	S/N	3213.00	644.72	\$ 1,285,200.00	\$ 548,012.00	\$ 1,833,212.00		

DEPENDENCIA: SECRETARIA DE EDUCACION

N°	DENOMINACIÓN DEL INMUEBLE	UBICACIÓN				NUMERO DE ESCRITURA	NUMERO DE CUENTA CATASTRAL	SUPERFICIE		VALORES			VALOR CONTABLE	OBSERVACIONES
		CALLE Y NÚMERO	COLONIA / FRACC.	LOCALIDAD	MUNICIPIO			TERRENO M2	CONSTRUCCION M2	TERRENO	CONSTRUCCIÓN	TOTAL		
1134	LAZARO CARDENAS DEL RIO	S/N	S/N	CAMPO CUNDUACAN Y TEAPA S/N.	CENTRO	S/N	S/N	4258.00	1242.95	\$ 1,703,200.00	\$ 1,056,507.50	\$ 2,759,707.50		
1135	LEANDIO ROVIROSA WADE	S/N	S/N	EJIDO ZAPOTAL SAN MIGUEL 1RA.SECC.	CENTRO	S/N	S/N	2707.00	480.00	\$ 1,082,800.00	\$ 408,000.00	\$ 1,490,800.00		
1136	LENIN SOSA MARTINEZ	PROLONGACION JOSE MARISCAL S/N	TIERRA COLORADA	VILLAHERMOSA	CENTRO	ESCRITURA PUBLICA 4397	S/N	2192.00	442.13	\$ 876,800.00	\$ 375,810.50	\$ 1,252,610.50		
1137	LEOBA MADRIGAL DE GIL	S/N	S/N	RANCHERIA GUINEO PRIMERA SECCION	CENTRO	DOC. PRIVADO	S/N	595.00	261.13	\$ 238,000.00	\$ 221,960.50	\$ 459,960.50		
1138	LEON ALEJO TORRE	S/N	S/N	RANCHERIA AZTLAN TERCERA SECCION (CORCHO Y CULABULLA)	CENTRO	S/N	S/N	2287.00	362.40	\$ 914,800.00	\$ 308,040.00	\$ 1,222,840.00		
1139	LEONA VICARIO	S/N	S/N	AVENIDA 27 DE FEBRERO S/N, INTERIOR 17 CATALON DE INEA	CENTRO	S/N	S/N	1861.50	781.26	\$ 744,600.00	\$ 664,071.00	\$ 1,408,671.00		
1140	LEONA VICARIO	S/N	S/N	RANCHERIA ROVIROSA	CENTRO	S/N	S/N	2238.36	157.00	\$ 895,344.00	\$ 133,450.00	\$ 1,028,794.00		
1141	LEONA VICARIO	S/N	S/N	RANCHERIA AZTLAN SEGUNDA SECCION	CENTRO	S/N	S/N	8089.00	448.85	\$ 3,235,600.00	\$ 381,522.50	\$ 3,617,122.50		
1142	LEONOR LOPEZ ORELLANA	S/N	S/N	BUENA VISTA RIO NUEVO TERCERA SECCION	CENTRO	S/N	S/N	700.00	89.00	\$ 280,000.00	\$ 75,650.00	\$ 355,650.00		
1143	LEOVIGILDO FERRER Y FERRER	S/N	S/N	RANCHERIA HUASTECA SEGUNDA SECCION (ALVARADO LA RAYA)	CENTRO	S/N	9543	2155.00	509.91	\$ 862,000.00	\$ 433,423.50	\$ 1,295,423.50		
1144	LETICIA DOMINGUEZ PEREZ	S/N	S/N	FLORES SUR S/N.	CENTRO	S/N	S/N	300.00	478.40	\$ 120,000.00	\$ 406,640.00	\$ 526,640.00		

DEPENDENCIA: SECRETARIA DE EDUCACION

N°	DENOMINACIÓN DEL INMUEBLE	UBICACIÓN				NUMERO DE ESCRITURA	NUMERO DE CUENTA CATASTRAL	SUPERFICIE		VALORES			VALOR CONTABLE	OBSERVACIONES
		CALLE Y NÚMERO	COLONIA / FRACC.	LOCALIDAD	MUNICIPIO			TERRENO M2	CONSTRUCCION M2	TERRENO	CONSTRUCCIÓN	TOTAL		
1145	LEYES DE REFORMA	S/N	S/N	RANCHERIA EL JAGUACTE AZTLAN TERCERA SECC	CENTRO	S/N	S/N	4165.45	193.88	\$ 1,666,180.00	\$ 164,798.00	\$ 1,830,978.00		
1146	LIC. ADOLFO LOPEZ MATEOS	CALLE. DALIA S/N.	PROL. DEL PERIFERICO CARLOS PELLICER	R/A PLUTARCO ELIAS CALLES	CENTRO	273	S/N	2966.00	1168.96	\$ 1,186,400.00	\$ 993,616.00	\$ 2,180,016.00		
1147	LIC. ADOLFO LOPEZ MATEOS	S/N	S/N	RANCHERIA ACACHAPAN Y COLMENA TERCERA SECCION	CENTRO	S/N	S/N	6480.00	384.00	\$ 2,592,000.00	\$ 326,400.00	\$ 2,918,400.00		
1148	LIC. ANTONIO OCAMPO RAMIREZ	S/N	S/N	ANDADOR RIO SOTO LA MARINA S/N.	CENTRO	S/N	S/N	4261.00	832.60	\$ 1,704,400.00	\$ 707,710.00	\$ 2,412,110.00		
1149	LIC. BENITO JUAREZ	S/N	S/N	RANCHERIA LAZARO CARDENAS PRIMERA SECCION	CENTRO	S/N	53330	3172.20	593.22	\$ 1,268,880.00	\$ 504,237.00	\$ 1,773,117.00		
1150	LIC. BENITO JUAREZ	S/N	S/N	RANCHERIA BOQUERON SEGUNDA SECCION BARQUILLO	CENTRO	S/N	30375	398.00	398.00	\$ 159,200.00	\$ 338,300.00	\$ 497,500.00		
1151	LIC. BENITO JUAREZ	S/N	S/N	COLONIA GAVIOTAS SUR QUINTA SECCION (EL MONAL)	CENTRO	S/N	S/N	3760.00	570.10	\$ 1,504,000.00	\$ 484,585.00	\$ 1,988,585.00		
1152	LIC. BENITO JUAREZ	S/N	S/N	RANCHERIA BARRANCAS Y AMATE SEGUNDA SECCION	CENTRO	4627 ESCRITURA 1309	S/N	2220.00	173.70	\$ 888,000.00	\$ 147,645.00	\$ 1,035,645.00		
1153	LIC. BENITO JUAREZ GARCIA	CALLEJON DE ACCESO A LA CALLE LAS PALMAS	S/N	POBLADO DOS MONTES	CENTRO	3958	S/N	2632.00	948.67	\$ 1,052,800.00	\$ 806,369.50	\$ 1,859,169.50		
1154	LIC. BENITO JUAREZ, Y TOMAS JIMENEZ MEZA	S/N	S/N	ABRAHAM BANDALA S/N, VILLA TAMULTE DE LAS SABANAS	CENTRO	S/N	S/N	8208.00	1220.96	\$ 3,283,200.00	\$ 1,037,816.00	\$ 4,321,016.00		
1155	LIC. CARLOS A. MADRAZO	S/N	S/N	PORFIRIO DIAZ S/N, VILLA TAMULTE DE LAS SABANAS-	CENTRO	S/N	S/N	1314.00	592.00	\$ 525,600.00	\$ 503,200.00	\$ 1,028,800.00		

DEPENDENCIA: SECRETARIA DE EDUCACION

FECHA: 24 DE NOVIEMBRE DE 2014

N°	DENOMINACIÓN DEL INMUEBLE	UBICACIÓN				NUMERO DE ESCRITURA	NUMERO DE CUENTA CATASTRAL	SUPERFICIE		VALORES			VALOR CONTABLE	OBSERVACIONES
		CALLE Y NÚMERO	COLONIA / FRACC.	LOCALIDAD	MUNICIPIO			TERRENO M2	CONSTRUCCION M2	TERRENO	CONSTRUCCIÓN	TOTAL		
1156	LIC. CARLOS A. MADRAZO	S/N	S/N	RANCHERIA BUENA VISTA RIO NUEVO CUARTA SECCION	CENTRO	S/N	S/N	5944.00	312.00	\$ 2,377,600.00	\$ 265,200.00	\$ 2,642,800.00		
1157	LIC. JOSE VASCONCELOS	S/N	S/N	FLORES Y LIMON S/N.	CENTRO	S/N	S/N	4663.00	1359.44	\$ 1,865,200.00	\$ 1,155,524.00	\$ 3,020,724.00		
1158	LIC. TOMAS GARRIDO CANABAL	S/N	S/N	RANCHERIA ACACHAPAN Y COLMENA CUARTA SECCION	CENTRO	S/N	S/N	2450.00	465.81	\$ 980,000.00	\$ 395,938.50	\$ 1,375,938.50		
1159	LIC. TOMAS GARRIDO CANABAL	S/N	S/N	RANCHERIA BARRANCAS Y GUANAL PRIMERA SECCION	CENTRO	S/N	S/N	2126.00	363.52	\$ 850,400.00	\$ 308,992.00	\$ 1,159,392.00		
1160	LIC. TOMAS GARRIDO CANABAL	S/N	S/N	POBLADO DOS MONTES	CENTRO	S/N	S/N	2681.00	708.73	\$ 1,072,400.00	\$ 602,420.50	\$ 1,674,820.50		
1161	LIMBANO BLANDIN	S/N	S/N	RANCHERIA LA MANGA SEGUNDA SECCION	CENTRO	S/N	S/N	800.00	169.30	\$ 320,000.00	\$ 143,905.00	\$ 463,905.00		
1162	LINDAVISTA	S/N	S/N	ERNESTO MALDA NUM. 603	CENTRO	S/N	S/N	520.00	499.20	\$ 208,000.00	\$ 424,320.00	\$ 632,320.00		
1163	LOS NIÑOS HEROES	S/N	S/N	IGNACIO ALLENDE S/N. VILLA TAMULTE DE LAS SABANAS	CENTRO	S/N	59065 59064	1146.57	409.00	\$ 458,628.00	\$ 347,650.00	\$ 806,278.00		
1164	LUCIA SANCHEZ MORA	S/N	S/N	LAGARTERA PRIMERA SECCION (CONSTITUCION)	CENTRO	S/N	S/N	600.00	92.00	\$ 240,000.00	\$ 78,200.00	\$ 318,200.00		
1165	LUIS DONALDO COLOSIO MURRIETA	S/N	S/N	COLONIA GAVIOTAS SUR QUINTA SECCION (EL MONAL)	CENTRO	S/N	S/N	900.00	136.17	\$ 360,000.00	\$ 115,744.50	\$ 475,744.50		
1166	LUIS DONALDO COLOSIO MURRIETA	BARRIO DE LA FUENTE DE LOS NIÑOS	VILLA LAS FUENTES	VILLAHERMOSA	CENTRO	14331	S/N	1380.57	799.46	\$ 552,228.00	\$ 679,541.00	\$ 1,231,769.00		

DEPENDENCIA: SECRETARIA DE EDUCACION

FECHA: 24 DE NOVIEMBRE DE 2014

N°	DENOMINACIÓN DEL INMUEBLE	UBICACIÓN				NUMERO DE ESCRITURA	NUMERO DE CUENTA CATASTRAL	SUPERFICIE		VALORES			VALOR CONTABLE	OBSERVACIONES
		CALLE Y NÚMERO	COLONIA / FRACC.	LOCALIDAD	MUNICIPIO			TERRENO M2	CONSTRUCCION M2	TERRENO	CONSTRUCCIÓN	TOTAL		
1167	LUIS DONALDO COLOSIO MURRIETA	S/N	S/N	RANCHERIA EMILIANO ZAPATA	CENTRO	S/N	S/N	900.00	160.80	\$ 360,000.00	\$ 136,680.00	\$ 496,680.00		
1168	LUIS DONALDO COLOSIO MURRIETA	S/N	S/N	RIO MEZCALAPA S/N, COLONIA CASA BLANCA	CENTRO	S/N	S/N	5403.00	954.28	\$ 2,161,200.00	\$ 811,138.00	\$ 2,972,338.00		
1169	LUIS DONALDO COLOSIO MURRIETA	S/N	S/N	PROLONGACION DE AVENIDA MEXICO S/N, FRACCIONAMIENTO	CENTRO	S/N	S/N	10000.00	1357.60	\$ 4,000,000.00	\$ 1,153,960.00	\$ 5,153,960.00		
1170	LUIS GIL PEREZ	S/N	S/N	RANCHERIA IXTACOMITAN PRIMERA SECCION	CENTRO	S/N	S/N	1852.00	705.55	\$ 740,800.00	\$ 599,717.50	\$ 1,340,517.50		
1171	LUIS PEREZ ALCUDIA	S/N	S/N	RANCHERIA ANACLETO CANABAL PRIMERA SECCION	CENTRO	S/N	S/N	768.50	164.65	\$ 307,400.00	\$ 139,952.50	\$ 447,352.50		
1172	LUZ DEL CARMEN DE LA CRUZ ZALAYA	S/N	S/N	AVENIDA OLMECA CON LA VENTA SUR S/N.	CENTRO	S/N	S/N	2490.00	1132.98	\$ 996,000.00	\$ 963,033.00	\$ 1,959,033.00		
1173	LUZ MARIA SERRADELL ROMERO	S/N	S/N	AVENIDA PRINCIPAL CARLOS ALBERTO MADRAZO 220 VILLA	CENTRO	S/N	S/N	1524.00	673.44	\$ 609,600.00	\$ 572,424.00	\$ 1,182,024.00		
1174	LUZ MARIA SERRADELL ROMERO	S/N	S/N	RANCHERIA EL CENSO	CENTRO	S/N	S/N	250.00	68.70	\$ 100,000.00	\$ 58,395.00	\$ 158,395.00		
1175	M. ADELINA M. CHABLE	S/N	S/N	CUAUHTEMOC NUM. 14 VILLA OCUILTZAPOTLAN	CENTRO	S/N	S/N	1539.00	1081.82	\$ 615,600.00	\$ 919,547.00	\$ 1,535,147.00		
1176	MACEDONIO RIVERO	S/N	S/N	RANCHERIA PLATANO Y CACAO PRIMERA SECCION	CENTRO	S/N	S/N	2468.00	440.40	\$ 987,200.00	\$ 374,340.00	\$ 1,361,540.00		
1177	MACEDONIO RIVERO R	S/N	S/N	RANCHERIA LA LIMA DOS	CENTRO	S/N	S/N	3618.00	861.92	\$ 1,447,200.00	\$ 732,632.00	\$ 2,179,832.00		

DEPENDENCIA: SECRETARIA DE EDUCACION

N°	DENOMINACIÓN DEL INMUEBLE	UBICACIÓN				NUMERO DE ESCRITURA	NUMERO DE CUENTA CATASTRAL	SUPERFICIE		VALORES			VALOR CONTABLE	OBSERVACIONES
		CALLE Y NÚMERO	COLONIA / FRACC.	LOCALIDAD	MUNICIPIO			TERRENO M2	CONSTRUCCION M2	TERRENO	CONSTRUCCIÓN	TOTAL		
1178	MACULIS	S/N	S/N	RANCHERIA IXTACOMITAN PRIMERA SECCION	CENTRO	S/N	S/N	1000.00	196.72	\$ 400,000.00	\$ 167,212.00	\$ 567,212.00		
1179	MAESTRA PETRA DE DIOS DE DE DIOS	S/N	S/N	AVENIDA LEANDRO ROVIROSA WADE S/N.	CENTRO	S/N	S/N	2163.46	1381.74	\$ 865,384.00	\$ 1,174,479.00	\$ 2,039,863.00		
1180	MAESTRO GIL SEGUNDO GIL	S/N	S/N	RANCHERIA LA MANGA SEGUNDA SECCION	CENTRO	S/N	S/N	4200.00	640.18	\$ 1,680,000.00	\$ 544,153.00	\$ 2,224,153.00		
1181	MAESTRO QUICO QUEVEDO	S/N	S/N	RANCHERIA TORNO LARGO TERCERA SECCION (SABANILLA)	CENTRO	S/N	S/N	2987.00	422.91	\$ 1,194,800.00	\$ 359,473.50	\$ 1,554,273.50		
1182	MAESTRO TABASQUEÑO	S/N	S/N	JOSE CLARO GARCIA NUM. 108	CENTRO	S/N	S/N	2,839.00	1,056.32	\$ 1,135,600.00	\$ 897,872.00	\$ 2,033,472.00		
1183	MAGDALENA CONTRERAS MILLAN	S/N	S/N	ANDADOR PLATANO Y CACAO S/N	CENTRO	S/N	S/N	281.40	143.85	\$ 112,560.00	\$ 122,272.50	\$ 234,832.50		
1184	MAGDALENA CONTRERAS MILLAN	S/N	S/N	BUENA VISTA RIO NUEVO TERCERA SECCION	CENTRO	S/N	S/N	1125.00	148.80	\$ 450,000.00	\$ 126,480.00	\$ 576,480.00		
1185	MANUEL ACUÑA	S/N	S/N	RANCHERIA AZTLAN PRIMERA SECCION	CENTRO	S/N	S/N	616.00	90.00	\$ 246,400.00	\$ 76,500.00	\$ 322,900.00		
1186	MANUEL AVILA CAMACHO	S/N	S/N	RANCHERIA LAGARTERA SEGUNDA SECCION	CENTRO	S/N	531	549.37	48.70	\$ 219,748.00	\$ 41,395.00	\$ 261,143.00		
1187	MANUEL CAMPOS PAYRO	S/N	S/N	RANCHERIA LAZARO CARDENAS PRIMERA SECCION	CENTRO	S/N	S/N	800.00	230.80	\$ 320,000.00	\$ 196,180.00	\$ 516,180.00		
1188	MANUEL CAMPOS PAYRO	S/N	S/N	RANCHERIA PASO REAL DE LA VICTORIA	CENTRO	S/N	S/N	45.00	201.20	\$ 18,000.00	\$ 171,020.00	\$ 189,020.00		

DEPENDENCIA: SECRETARIA DE EDUCACION

FECHA: 24 DE NOVIEMBRE DE 2014

N°	DENOMINACIÓN DEL INMUEBLE	UBICACIÓN				NUMERO DE ESCRITURA	NUMERO DE CUENTA CATASTRAL	SUPERFICIE		VALORES			VALOR CONTABLE	OBSERVACIONES
		CALLE Y NÚMERO	COLONIA / FRACC.	LOCALIDAD	MUNICIPIO			TERRENO M2	CONSTRUCCION M2	TERRENO	CONSTRUCCIÓN	TOTAL		
1189	MANUEL DIAZ PRIETO, DOLORES OCAÑA B.	JUAREZ, HIDALGO E ITURBIDE	TAMULTE DE LAS BARRANCAS	VILLAHERMOSA	CENTRO	404	S/N	1270.00	933.28	\$ 508,000.00	\$ 793,288.00	\$ 1,301,288.00		
1190	MANUEL FERNANDO BELTRAN BASTAR	S/N	S/N	PASEO TROPICAL S/N, FRACCIONAMIENTO INVITAB FRACC.PARRI	CENTRO	S/N	17616	3217.00	1286.93	\$ 1,286,800.00	\$ 1,093,890.50	\$ 2,380,690.50		
1191	MANUEL GIL Y SAENZ	S/N	S/N	BUENAVISTA RIO NUEVO SEGUNDA SECCION	CENTRO	S/N	S/N	11580.00	1612.80	\$ 4,632,000.00	\$ 1,370,880.00	\$ 6,002,880.00		
1192	MANUEL PEREZ MERINO	S/N	S/N	RANCHERIA AZTLAN QUINTA SECCION - PALOMILLAL-	CENTRO	S/N	S/N	273.00	118.56	\$ 109,200.00	\$ 100,776.00	\$ 209,976.00		
1193	MANUEL SANCHEZ MARMOL	S/N	S/N	RANCHERIA RIO VIEJO SEGUNDA SECCION	CENTRO	Contrato SEDUE NO.199	S/N	1500.00	249.48	\$ 600,000.00	\$ 212,058.00	\$ 812,058.00		
1194	MANUEL SANCHEZ MARMOL	5 DE MAYO NUMERO 21	CENTRO	VILLAHERMOSA	CENTRO	154	S/N	1080.00	1033.89	\$ 432,000.00	\$ 878,806.50	\$ 1,310,806.50		
1195	MANUEL SANCHEZ MARMOL	S/N	S/N	EJIDO JOSE LOPEZ PORTILLO	CENTRO	S/N	S/N	5082.00	324.14	\$ 2,032,800.00	\$ 275,519.00	\$ 2,308,319.00		
1196	MANUEL SANCHEZ MARMOL	S/N	S/N	RANCHERIA PLATANO Y CACAO SEGUNDA SECCION	CENTRO	S/N	S/N	1463.00	610.37	\$ 585,200.00	\$ 518,814.50	\$ 1,104,014.50		
1197	MANUEL SANCHEZ MARMOL, RAMON MENDOZA HERRERA	S/N	S/N	MARTIRES DE CANANEA S/N, COLONIA INDECO	CENTRO	S/N	S/N	2197.00	1437.10	\$ 878,800.00	\$ 1,221,535.00	\$ 2,100,335.00		
1198	MANUELA JOSEFA PADRON	S/N	S/N	JOSE GOROSTIZA S/N.	CENTRO	S/N	S/N	7373.98	1112.04	\$ 2,949,592.00	\$ 945,234.00	\$ 3,894,826.00		
1199	MARCELO JAVIER ARIAS	S/N	S/N	COLONIA EL MANZANO	CENTRO	S/N	S/N	1200.00	216.12	\$ 480,000.00	\$ 183,702.00	\$ 663,702.00		

[Handwritten signatures and marks]

DEPENDENCIA: SECRETARIA DE EDUCACION

FECHA: 24 DE NOVIEMBRE DE 2014

N°	DENOMINACIÓN DEL INMUEBLE	UBICACIÓN				NUMERO DE ESCRITURA	NUMERO DE CUENTA CATASTRAL	SUPERFICIE		VALORES			VALOR CONTABLE	OBSERVACIONES
		CALLE Y NÚMERO	COLONIA / FRACC.	LOCALIDAD	MUNICIPIO			TERRENO M2	CONSTRUCCION M2	TERRENO	CONSTRUCCIÓN	TOTAL		
1200	MARCOS ENRIQUE BECERRA	S/N	S/N	RANCHERIA GONZALEZ CUARTA SECCION	CENTRO	S/N	S/N	726.00	98.00	\$ 290,400.00	\$ 83,300.00	\$ 373,700.00		
1201	MARGARITA MAZA DE JUAREZ	S/N	S/N	FRANCISCO J. SANTA MARIA NUM. 102	CENTRO	S/N	47905	2409.00	1061.06	\$ 963,600.00	\$ 901,901.00	\$ 1,865,501.00		
1202	MARGARITA MAZA DE JUAREZ	S/N	S/N	RANCHERIA EL ZAPOTAL	CENTRO	S/N	S/N	2100.00	141.96	\$ 840,000.00	\$ 120,666.00	\$ 960,666.00		
1203	MARIA DE LOS SANTOS CAMPOS	S/N	S/N	RANCHERIA PASO REAL DE LA VICTORIA	CENTRO	S/N	S/N	1806.00	470.24	\$ 722,400.00	\$ 399,704.00	\$ 1,122,104.00		
1204	MARIA DEL CARMEN PAREDES SALDIVAR	ANDADOR X	PARRILLA	EJIDO PARRILLA	CENTRO	CORETT-D.A.J.-506-CD-1949	S/N	1600.00	344.20	\$ 640,000.00	\$ 292,570.00	\$ 932,570.00		
1205	MARIA DOLORES MOCTEZUMA	S/N	S/N	RANCHERIA MEDELLIN Y PIGUA SEGUNDA SECCION	CENTRO	S/N	9957	4761.00	441.68	\$ 1,904,400.00	\$ 375,428.00	\$ 2,279,828.00		
1206	MARIA DOLORES PEREZ OROPEZA	S/N	S/N	RANCHERIA BUENAVISTA RIO NUEVO CUARTA SECCION	CENTRO	S/N	41736	2630.00	430.08	\$ 1,052,000.00	\$ 365,568.00	\$ 1,417,568.00		
1207	MARIA GAMAS VIUDA DE ORTIZ	S/N	S/N	ESTATUTO JURIDICO S/N.	CENTRO	S/N	S/N	1736.00	532.00	\$ 694,400.00	\$ 452,200.00	\$ 1,146,600.00		
1208	MARIA INOCENCIA GALVAN	VENUSTIANO CARRANZA	CENTRO	VILLAHERMOZA	CENTRO	109	S/N	2946.00	905.95	\$ 1,178,400.00	\$ 770,057.50	\$ 1,948,457.50		
1209	MARIA MONTESSORI	TENIS Y TIRO	RESIDENCIAL CD. DEPORTIVA	VILLAHERMOZA	CENTRO	1684	S/N	1946.00	275.00	\$ 778,400.00	\$ 233,750.00	\$ 1,012,150.00		
1210	MARIA MONTESSORI	S/N	S/N	RANCHERIA PABLO L. SIDAR	CENTRO	S/N	S/N	1650.00	157.90	\$ 660,000.00	\$ 134,215.00	\$ 794,215.00		

DEPENDENCIA: SECRETARIA DE EDUCACION

N°	DENOMINACIÓN DEL INMUEBLE	UBICACIÓN				NUMERO DE ESCRITURA	NUMERO DE CUENTA CATASTRAL	SUPERFICIE		VALORES			VALOR CONTABLE	OBSERVACIONES
		CALLE Y NÚMERO	COLONIA / FRACC.	LOCALIDAD	MUNICIPIO			TERRENO M2	CONSTRUCCION M2	TERRENO	CONSTRUCCIÓN	TOTAL		
1211	MARIA OROPEZA HERMIDA	S/N	S/N	BUENAVISTA RIO NUEVO SEGUNDA SECCION	CENTRO	S/N	S/N	1000.00	51.10	\$ 400,000.00	\$ 43,435.00	\$ 443,435.00		
1212	MARIA TERESA GIORGANA DE MURUETA	S/N	S/N	RANCHERIA BARRANCAS Y AMATE TERCERA SECCION	CENTRO	S/N	S/N	515.00	92.82	\$ 206,000.00	\$ 78,897.00	\$ 284,897.00		
1213	MARIA VELAZQUEZ FARFAN	S/N	S/N	RANCHERIA LAZARO CARDENAS SEGUNDA SECCION	CENTRO	S/N	S/N	1080.00	159.00	\$ 432,000.00	\$ 135,150.00	\$ 567,150.00		
1214	MARIA VIOLETA AGUILAR HERNANDEZ	S/N	S/N	EJIDO CORONEL TRACONIS -RANCHERIA PAJONAL-	CENTRO	S/N	S/N	126.00	63.10	\$ 50,400.00	\$ 53,635.00	\$ 104,035.00		
1215	MARIETA FUENTES DE AZCONA	S/N	S/N	RANCHERIA ESTANCIA VIEJA PRIMERA SECCION	CENTRO	S/N	S/N	95943.00	435.05	\$ 38,377,200.00	\$ 369,792.50	\$ 38,746,992.50		
1216	MARINA CORTAZAR VDA.ESCOBAR	S/N	S/N	27 FEBRERO # 1346 COL.AGUILA	CENTRO	S/N	S/N	4654.00	1427.18	\$ 1,861,600.00	\$ 1,213,103.00	\$ 3,074,703.00		
1217	MARTHA HERNANDEZ DE MONTEJO	S/N	S/N	RANCHERIA BUENA VISTA SEGUNDA SECCION	CENTRO	S/N	S/N	6407.00	1179.58	\$ 2,562,800.00	\$ 1,002,643.00	\$ 3,565,443.00		
1218	MELCHOR OCAMPO	S/N	S/N	RANCHERIA EL ALAMBRADO	CENTRO	S/N	S/N	803.00	92.00	\$ 321,200.00	\$ 78,200.00	\$ 399,400.00		
1219	MELCHOR OCAMPO	S/N	S/N	RANCHERIA ACACHAPAB Y COLMENA QUINTA SECCION	CENTRO	S/N	S/N	3000.00	170.60	\$ 1,200,000.00	\$ 145,010.00	\$ 1,345,010.00		
1220	MELCHOR OCAMPO	S/N	S/N	RANCHERIA HUESO DE PUERCO	CENTRO	S/N	S/N	600.00	681.04	\$ 240,000.00	\$ 578,884.00	\$ 818,884.00		
1221	MERCEDES CAMACHO LEON	S/N	S/N	RANCHERIA IXTACOMITAN PRIMERA SECCION	CENTRO	S/N	S/N	804.00	170.46	\$ 321,600.00	\$ 144,891.00	\$ 466,491.00		

DEPENDENCIA: SECRETARIA DE EDUCACION

N°	DENOMINACIÓN DEL INMUEBLE	UBICACIÓN				NUMERO DE ESCRITURA	NUMERO DE CUENTA CATASTRAL	SUPERFICIE		VALORES			VALOR CONTABLE	OBSERVACIONES
		CALLE Y NÚMERO	COLONIA / FRACC.	LOCALIDAD	MUNICIPIO			TERRENO M2	CONSTRUCCION M2	TERRENO	CONSTRUCCIÓN	TOTAL		
1222	MERCEDES ORTIZ DE S.	S/N	S/N	JOSE NICOMEDES S/N, VILLA MACULTEPEC	CENTRO	S/N	S/N	15347.00	1701.92	\$ 6,138,800.00	\$ 1,446,632.00	\$ 7,585,432.00		
1223	MEXICO	S/N	S/N	JOSE DEL CARMEN PEREZ ALEJANDRO S/N, FRACCIONAMIENTO BUENAVISTA	CENTRO	S/N	S/N	2680.00	740.14	\$ 1,072,000.00	\$ 629,119.00	\$ 1,701,119.00		
1224	MI PATRIA	S/N	S/N	BUENAVISTA RIO NUEVO SEGUNDA SECCION	CENTRO	S/N	S/N	1606.00	592.00	\$ 642,400.00	\$ 503,200.00	\$ 1,145,600.00		
1225	MIGUEL DE CERVANTES S.	S/N	S/N	RANCHERIA GONZALEZ SEGUNDA SECCION	CENTRO	S/N	S/N	2228.00	401.34	\$ 891,200.00	\$ 341,139.00	\$ 1,232,339.00		
1226	MIGUEL HIDALGO Y COSTILLA	S/N	S/N	RANCHERIA EL COROZAL	CENTRO	S/N	S/N	380.00	158.88	\$ 152,000.00	\$ 135,048.00	\$ 287,048.00		
1227	MIGUEL HIDALGO Y COSTILLA	S/N	S/N	EJIDO ALVARADO GUARDACOSTA SEGUNDA SECCION	CENTRO	S/N	S/N	603.00	211.28	\$ 241,200.00	\$ 179,588.00	\$ 420,788.00		
1228	MIGUEL HIDALGO Y COSTILLA	S/N	S/N	RANCHERIA LA PALMA	CENTRO	S/N	S/N	1565.00	440.76	\$ 626,000.00	\$ 374,646.00	\$ 1,000,646.00		
1229	MIGUEL HIDALGO Y COSTILLA	S/N	S/N	RANCHERIA GAVIOTAS SUR PRIMERA SECCION (EL CEDRAL)	CENTRO	S/N	S/N	2085.00	198.78	\$ 834,000.00	\$ 168,963.00	\$ 1,002,963.00		
1230	MIGUEL HIDALGO Y COSTILLA	S/N	S/N	RANCHERIA MEDELLIN Y PIGUA TERCERA SECCION	CENTRO	S/N	S/N	10000.00	703.50	\$ 4,000,000.00	\$ 597,975.00	\$ 4,597,975.00		
1231	MIGUEL HIDALGO Y COSTILLA Y FRANC, GONZALEZ	S/N	S/N	CARRETERA A LA ISLA KM 2.5	CENTRO	S/N	S/N	5150.09	1259.18	\$ 2,060,036.00	\$ 1,070,303.00	\$ 3,130,339.00		
1232	MIGUEL LERDO DE TEJADA	S/N	S/N	RANCHERIA MIRAFLORES PRIMERA SECCION	CENTRO	S/N	S/N	1250.00	276.64	\$ 500,000.00	\$ 235,144.00	\$ 735,144.00		

DEPENDENCIA: SECRETARIA DE EDUCACION

N°	DENOMINACIÓN DEL INMUEBLE	UBICACIÓN				NUMERO DE ESCRITURA	NUMERO DE CUENTA CATASTRAL	SUPERFICIE		VALORES			VALOR CONTABLE	OBSERVACIONES
		CALLE Y NÚMERO	COLONIA / FRACC.	LOCALIDAD	MUNICIPIO			TERRENO M2	CONSTRUCCION M2	TERRENO	CONSTRUCCIÓN	TOTAL		
1233	MIS PRIMERAS LETRAS	S/N	S/N	BUENA VISTA SEGUNDA SECCION	CENTRO	S/N	S/N	2000.00	308.20	\$ 800,000.00	\$ 261,970.00	\$ 1,061,970.00		
1234	MTRA. ROSARIO GARCIA CARRERA	S/N	S/N	MAXIMO AVILA CAMACHO	CENTRO	S/N	S/N	8937.00	647.00	\$ 3,574,800.00	\$ 549,950.00	\$ 4,124,750.00		
1235	NARCISO MENDOZA	S/N	S/N	RANCHERIA GAVIOTAS SUR PRIMERA SECCION (EL CEDRAL)	CENTRO	S/N	S/N	2367.00	162.68	\$ 946,800.00	\$ 138,278.00	\$ 1,085,078.00		
1236	NARCISO MENDOZA	S/N	S/N	RANCHERIA TUMBULUSHAL	CENTRO	S/N	S/N	1475.00	499.92	\$ 590,000.00	\$ 424,932.00	\$ 1,014,932.00		
1237	NELLY MARITZA CASTRO GASPAR	S/N	S/N	COLONIA REFORMA VILLA OCUILTZAPOTLAN	CENTRO	S/N	25735	933.00	63.10	\$ 373,200.00	\$ 53,635.00	\$ 426,835.00		
1238	NETZAHUALCOYOTL	S/N	S/N	RANCHERIA AZTLAN PRIMERA SECCION	CENTRO	S/N	S/N	2139.00	534.84	\$ 855,600.00	\$ 454,614.00	\$ 1,310,214.00		
1239	NICANOR GONZALEZ MENDOZA	S/N	S/N	RANCHERIA GUINEO SEGUNDA SECCION	CENTRO	S/N	10664	1065.00	318.00	\$ 426,000.00	\$ 270,300.00	\$ 696,300.00		
1240	NICOLAS CORTAZAR VELASQUEZ	CARRETERA VHSA-FRONTERA KM. 22	S/N	RANCHERIA EL ESPINO	CENTRO	5851	S/N	1998.00	256.64	\$ 799,200.00	\$ 218,144.00	\$ 1,017,344.00		
1241	NINIVE CASTRO RIOS	S/N	S/N	AVENIDA LAGUNA DE LAS ILUSIONES ESQUINA POMPOS?	CENTRO	S/N	S/N	1600.00	461.76	\$ 640,000.00	\$ 392,496.00	\$ 1,032,496.00		
1242	NIÑOS HEROES	NIÑOS HEROES 445	ATASTA	VILLAHERMOSA	CENTRO	7539	S/N	2941.00	882.48	\$ 1,176,400.00	\$ 750,108.00	\$ 1,926,508.00		
1243	NIÑOS HEROES	S/N	S/N	CALLE 8 S/N.	CENTRO	S/N	S/N	4482.00	992.00	\$ 1,792,800.00	\$ 843,200.00	\$ 2,636,000.00		

DEPENDENCIA: SECRETARIA DE EDUCACION

N°	DENOMINACIÓN DEL INMUEBLE	UBICACIÓN				NUMERO DE ESCRITURA	NUMERO DE CUENTA CATASTRAL	SUPERFICIE		VALORES			VALOR CONTABLE	OBSERVACIONES
		CALLE Y NÚMERO	COLONIA / FRACC.	LOCALIDAD	MUNICIPIO			TERRENO M2	CONSTRUCCION M2	TERRENO	CONSTRUCCIÓN	TOTAL		
1244	NIÑOS HEROES	S/N	S/N	CARRET. A LA ISLA KM. 9.500 RANCHERIA BUENAVISTA RIO NUEVO PRIMERA	CENTRO	S/N	S/N	2371.00	555.01	\$ 948,400.00	\$ 471,758.50	\$ 1,420,158.50		
1245	NIÑOS HEROES	CHEJE Y PIJJE	MULTI 80 TABASCO 2000	VILLAHERMOSA	CENTRO	2284	S/N	7128.00	1064.28	\$ 2,851,200.00	\$ 904,638.00	\$ 3,755,838.00		
1246	NIÑOS HEROES	S/N	S/N	PIJUL Y ZENZONTLE - INFONAVIT CIUDAD INDUSTRIAL	CENTRO	S/N	S/N	5886.00	1084.08	\$ 2,354,400.00	\$ 921,468.00	\$ 3,275,868.00		
1247	NIÑOS HEROES	S/N	S/N	RANCHERIA HUASTECA PRIMERA SECCION	CENTRO	S/N	S/N	9789.00	665.71	\$ 3,915,600.00	\$ 565,853.50	\$ 4,481,453.50		
1248	NORMAL DE EDUC. FISICA	S/N	S/N	VELODROMO DE LA CD.DEPORTIVA	CENTRO	S/N	18827	4290.00	1144.00	\$ 1,716,000.00	\$ 972,400.00	\$ 2,688,400.00		
1249	OCTAVIO PAZ	S/N	S/N	PROLONGACION DE AVENIDA MEXICO S/N FRACCIONAMIENTO PLAZA	CENTRO	S/N	S/N	2755.00	199.68	\$ 1,102,000.00	\$ 169,728.00	\$ 1,271,728.00		
1250	OLMECA	S/N	S/N	RANCHERIA ISMATE Y CHILAPILLA PRIMERA SECCION	CENTRO	S/N	S/N	1346.00	86.30	\$ 538,400.00	\$ 73,355.00	\$ 611,755.00		
1251	ONOFRE TORRUCO	S/N	S/N	RANCHERIA EMILIANO ZAPATA	CENTRO	CONTRATO DE DONACION	S/N	603.00	619.44	\$ 241,200.00	\$ 526,524.00	\$ 767,724.00		
1252	PABLO L. SIDAR	S/N	S/N	RANCHERIA PABLO L. SIDAR PRIMERA SECCION	CENTRO	S/N	S/N	2354.50	610.96	\$ 941,800.00	\$ 519,316.00	\$ 1,461,116.00		
1253	PIASET	S/N	S/N	REVOLUCION S/N.	CENTRO	S/N	S/N	1930.00	552.00	\$ 772,000.00	\$ 469,200.00	\$ 1,241,200.00		
1254	PLAN DE AYALA	S/N	S/N	RANCHERIA GONZALEZ PRIMERA SECCION	CENTRO	S/N	S/N	3157.00	537.07	\$ 1,262,800.00	\$ 456,509.50	\$ 1,719,309.50		

DEPENDENCIA: SECRETARIA DE EDUCACION

N°	DENOMINACIÓN DEL INMUEBLE	UBICACIÓN				NUMERO DE ESCRITURA	NUMERO DE CUENTA CATASTRAL	SUPERFICIE		VALORES			VALOR CONTABLE	OBSERVACIONES
		CALLE Y NÚMERO	COLONIA / FRACC.	LOCALIDAD	MUNICIPIO			TERRENO M2	CONSTRUCCION M2	TERRENO	CONSTRUCCIÓN	TOTAL		
1255	PLUTARCO ELIAS CALLES	S/N	S/N	LA MAJAGUA	CENTRO	S/N	S/N	612.00	429.64	\$ 244,800.00	\$ 365,194.00	\$ 609,994.00		
1256	PORFIRIO GONZALEZ ROMERO	S/N	S/N	RANCHERIA BUENAVISTA RIO NUEVO PRIMERA SECCION	CENTRO	S/N	9919	5884.00	1282.50	\$ 2,353,600.00	\$ 1,090,125.00	\$ 3,443,725.00		
1257	PRIMAVERA	S/N	S/N	RANCHERIA ANACLETO CANABAL CUARTA SECCION	CENTRO	S/N	S/N	657.00	66.11	\$ 262,800.00	\$ 56,193.50	\$ 318,993.50		
1258	PRIMAVERA	S/N	S/N	FRACCIONAMIENTO PARRILLA II	CENTRO	S/N	S/N	600.00	459.90	\$ 240,000.00	\$ 390,915.00	\$ 630,915.00		
1259	PRIMERO DE MAYO	AV. 27 DE FEBRERO	AGUILA	VILLAHERMOSA	CENTRO	107	S/N	3800.00	1809.78	\$ 1,520,000.00	\$ 1,538,313.00	\$ 3,058,313.00		
1260	PROF. RAFAEL RAMIREZ	S/N	S/N	RANCHERIA ACACHAPAN Y COLMENA SEGUNDA SECCION	CENTRO	S/N	S/N	15386.00	376.40	\$ 6,154,400.00	\$ 319,940.00	\$ 6,474,340.00		
1261	PROFA. ELENA ZALAYA LARA	S/N	S/N	GROSELLA S/N.	CENTRO	S/N	10259	4648.00	1532.64	\$ 1,859,200.00	\$ 1,302,744.00	\$ 3,161,944.00		
1262	PROFR. ALCIDES FLOTA OROPEZA	S/N	S/N	FRANCISCO HERNANDEZ MENDEZ S/N, VILLA OCUMETZABOPLAN	CENTRO	S/N	S/N	7968.27	1097.78	\$ 3,187,308.00	\$ 933,113.00	\$ 4,120,421.00		
1263	PROFR. CARLOS FRANCO NARVAEZ	S/N	S/N	MEDELLIN Y FIGUA CUARTA SECCION (EL AGUACATE)	CENTRO	S/N	S/N	2000.00	202.12	\$ 800,000.00	\$ 171,802.00	\$ 971,802.00		
1264	PROFR. CLAUDIO CORTES CASTRO	MARIO BROWN ESQ. TEAPA	TAMULTE DE LAS BARRANCAS	VILLAHERMOSA	CENTRO	2308	S/N	3153.00	1383.20	\$ 1,261,200.00	\$ 1,175,720.00	\$ 2,436,920.00		
1265	PROFR. ELEAZAR VAZQUEZ VAZQUEZ	S/N	S/N	RANCHERIA LA CEIBA	CENTRO	S/N	S/N	1368.00	202.60	\$ 547,200.00	\$ 172,210.00	\$ 719,410.00		

DEPENDENCIA: SECRETARÍA DE EDUCACION

N°	DENOMINACIÓN DEL INMUEBLE	UBICACIÓN				NUMERO DE ESCRITURA	NUMERO DE CUENTA CATASTRAL	SUPERFICIE		VALORES			VALOR CONTABLE	OBSERVACIONES
		CALLE Y NÚMERO	COLONIA / FRACC.	LOCALIDAD	MUNICIPIO			TERRENO M2	CONSTRUCCION M2	TERRENO	CONSTRUCCIÓN	TOTAL		
1266	PROFR. JOSE HERNANDEZ LEON	S/N	S/N	PROLONGACION DE IGNACIO ALLENDE S/N.	CENTRO	S/N	6167 6168	1061.00	524.16	\$ 424,400.00	\$ 445,536.00	\$ 869,936.00		
1267	PROFR. JUAN MANUEL LOPEZ HERNANDEZ	S/N	S/N	LAGARTERA PRIMERA SECCION (CONSTITUCION)	CENTRO	S/N	S/N	1360.00	736.80	\$ 544,000.00	\$ 626,280.00	\$ 1,170,280.00		
1268	PROFR. LUIS GIL PEREZ	27 DE FEBRERO NO. 38	S/N	POBLADO LUIS GIL PEREZ	CENTRO	TITULO DE PROPIEDAD	S/N	4256.00	1478.17	\$ 1,702,400.00	\$ 1,256,444.50	\$ 2,958,844.50		
1269	PROFR. MANUEL DE JESUS GARCIA OSORIO	REVOLUCION, JUAREZ E ITURBIDE	TAMULTE DE LAS BARRANCAS	VILLAHERMOSA	CENTRO	194	S/N	3408.00	840.00	\$ 1,363,200.00	\$ 714,000.00	\$ 2,077,200.00		
1270	PROFR. RAMON MENDOZA HERRERA Y LUZ LORETO.	S/N	S/N	ANACLETO CANABAL NUM. 308	CENTRO	S/N	S/N	4171.34	1526.36	\$ 1,668,536.00	\$ 1,297,406.00	\$ 2,965,942.00		
1271	PROFR. CARMEN V. DE MORA	S/N	S/N	CALLE CHOCO TABASQUEÑO COL GAVIOTAS	CENTRO	S/N	S/N	3094.65	840.20	\$ 1,237,860.00	\$ 714,170.00	\$ 1,952,030.00		
1272	PROFRA. ARMENIA FERNANDEZ DIAZ	S/N	S/N	COLONIA LAS GAVIOTAS SUR SEPTIMA SECCION	CENTRO	S/N	S/N	2738.00	1130.89	\$ 1,095,200.00	\$ 961,256.50	\$ 2,056,456.50		
1273	PROFRA. CANDELARIA FLORES V.	S/N	S/N	AVENIDA ANTONIO REYES ZURITA S/N.	CENTRO	S/N	S/N	4207.00	780.00	\$ 1,682,800.00	\$ 663,000.00	\$ 2,345,800.00		
1274	PROFRA. CONCEPCION ZARATE	S/N	S/N	RANCHERIA ANACLETO CANABAL TERCERA SECCION	CENTRO	S/N	S/N	2237.00	545.40	\$ 894,800.00	\$ 463,590.00	\$ 1,358,390.00		
1275	PROFRA. EUGENIA LEON PUIG	S/N	S/N	NOE DE LA FLOR CASANOVA S/N.	CENTRO	S/N	S/N	2990.00	1172.78	\$ 1,196,000.00	\$ 996,863.00	\$ 2,192,863.00		
1276	PROFRA. JOSEFA ALFARO VDA. DE MUJARES	S/N	S/N	RANCHERIA PLATANO Y CACAO PRIMERA SECCION	CENTRO	S/N	S/N	4620.00	641.72	\$ 1,848,000.00	\$ 545,462.00	\$ 2,393,462.00		

DEPENDENCIA: SECRETARIA DE EDUCACION

N°	DENOMINACIÓN DEL INMUEBLE	UBICACIÓN				NUMERO DE ESCRITURA	NUMERO DE CUENTA CATASTRAL	SUPERFICIE		VALORES			VALOR CONTABLE	OBSERVACIONES
		CALLE Y NÚMERO	COLONIA / FRACC.	LOCALIDAD	MUNICIPIO			TERRENO M2	CONSTRUCCION M2	TERRENO	CONSTRUCCIÓN	TOTAL		
1277	PROFRA. JOSEFINA DE LOS SANTOS Q., Y JOSE JESUS LOPEZ	S/N	S/N	XOCHICALCO S/N.	CENTRO	S/N	S/N	3098.00	1122.84	\$ 1,239,200.00	\$ 954,414.00	\$ 2,193,614.00		
1278	PROFRA. MARIA CAMELO PADRON	S/N	S/N	BUENA VISTA RIO NUEVO TERCERA SECCION	CENTRO	S/N	47228	1478.00	716.88	\$ 591,200.00	\$ 609,348.00	\$ 1,200,548.00		
1279	PROFRA. ROSARIO MARIA GUTIERREZ ESKILDSEN	S/N	S/N	RANCHERIA PLATANO Y CACAO SEGUNDA SECCION	CENTRO	S/N	S/N	5126.00	318.72	\$ 2,050,400.00	\$ 270,912.00	\$ 2,321,312.00		
1280	PROFRA. SOLEDAD G. CRUZ Y ISABEL PELAEZ ROSADO	S/N	S/N	RANCHERIA ANACLETO CANABAL SEGUNDA SECCION,	CENTRO	S/N	S/N	10892.50	1233.44	\$ 4,357,000.00	\$ 1,048,424.00	\$ 5,405,424.00		
1281	QUETZALCOATL	TEOLOGOS, ESQ. ARQUITECTOS	LA MANGA	VILLAHERMOSA	CENTRO	CRT-D.A.J.- 506-CD-0179	S/N	1830.00	685.92	\$ 732,000.00	\$ 583,032.00	\$ 1,315,032.00		
1282	RAFAEL DOMINGUEZ	S/N	S/N	RANCHERIA PLATANO Y CACAO CUARTA SECCION	CENTRO	S/N	S/N	1000.00	393.52	\$ 400,000.00	\$ 334,492.00	\$ 734,492.00		
1283	RAFAEL DOMINGUEZ GAMAS	S/N	S/N	RANCHERIA PLATANO Y CACAO TERCERA SECCION	CENTRO	S/N	S/N	3423.00	1049.44	\$ 1,369,200.00	\$ 892,024.00	\$ 2,261,224.00		
1284	RAFAEL M. DE ESCOBAR	S/N	S/N	RANCHERIA MIRAFLORES SEGUNDA SECCION	CENTRO	S/N	99460	1228.50	429.52	\$ 491,400.00	\$ 365,092.00	\$ 856,492.00		
1285	RAMON LOPEZ VELARDE	S/N	S/N	RANCHERIA CORREGIDORA ORTIZ QUINTA SECCION	CENTRO	S/N	S/N	1750.00	121.00	\$ 700,000.00	\$ 102,850.00	\$ 802,850.00		
1286	RAMON PULIDO WADE	S/N	S/N	EJIDO, COLONIA AGRARIA	CENTRO	S/N	S/N	2082.00	871.50	\$ 832,800.00	\$ 740,775.00	\$ 1,573,575.00		
1287	REVOLUCION MEXICANA	PROLONGACION DE ALVARO OBREGON,	REVOLUCION MEXICANA	R/A SUBTENIENTE GARCIA	CENTRO	Escritura Publica 7558	S/N	1672.00	203.66	\$ 668,800.00	\$ 173,111.00	\$ 841,911.00		

DEPENDENCIA: SECRETARIA DE EDUCACION

N°	DENOMINACIÓN DEL INMUEBLE	UBICACIÓN				NUMERO DE ESCRITURA	NUMERO DE CUENTA CATASTRAL	SUPERFICIE		VALORES			VALOR CONTABLE	OBSERVACIONES
		CALLE Y NÚMERO	COLONIA / FRACC.	LOCALIDAD	MUNICIPIO			TERRENO M2	CONSTRUCCION M2	TERRENO	CONSTRUCCIÓN	TOTAL		
1288	REVOLUCION MEXICANA	S/N	S/N	RANCHERIA RIO TINTO SEGUNDA SECCION	CENTRO	S/N	S/N	1020.00	78.00	\$ 408,000.00	\$ 66,300.00	\$ 474,300.00		
1289	RICARDO AGUILAR GUTIERREZ	S/N	S/N	IGNACIO ALLENDE S/N, VILLA TAMULTE DE LAS SABANAS	CENTRO	S/N	S/N	1159.00	445.31	\$ 463,600.00	\$ 378,513.50	\$ 842,113.50		
1290	RICARDO AGUILAR GUTIERREZ	S/N	S/N	RANCHERIA ANACLETO CANABAL PRIMERA SECCION	CENTRO	S/N	33720	1288.00	577.13	\$ 515,200.00	\$ 490,560.50	\$ 1,005,760.50		
1291	RICARDO FLORES MAGON	S/N	S/N	CARLOS GREEN S/N.	CENTRO	S/N	S/N	5787.00	1363.65	\$ 2,314,800.00	\$ 1,159,102.50	\$ 3,473,902.50		
1292	RICARDO FLORES MAGON	S/N	S/N	RANCHERIA LA LOMA	CENTRO	S/N	S/N	1293.00	521.28	\$ 517,200.00	\$ 443,088.00	\$ 960,288.00		
1293	RODOLFO NIETO PADRON	S/N	S/N	RETORNO LAS CALANDRIAS S/N.FRACCIONAMIENT	CENTRO	CONTRATO SEDUE 1	S/N	2330.00	532.80	\$ 932,000.00	\$ 452,880.00	\$ 1,384,880.00		
1294	ROLANDO MONTEJO HERNANDEZ	S/N	S/N	RANCHERIA BOQUERON TERCERA SECCION	CENTRO	S/N	S/N	1616.00	552.65	\$ 546,400.00	\$ 469,752.50	\$ 1,116,152.50		
1295	ROSA AURORA CALCANEO DE LEON	S/N	S/N	JUAN C. LANDERO NO.13. VILLA OCULTZAPOTLAN	CENTRO	S/N	S/N	1036.00	577.53	\$ 414,400.00	\$ 490,900.50	\$ 905,300.50		
1296	ROSARIO CASTELLANOS	S/N	S/N	HAMACA S/N, MANZANA 3, INDECO 3 CIUDAD INDUSTRIAL	CENTRO	S/N	S/N	2471.00	539.04	\$ 988,400.00	\$ 458,184.00	\$ 1,446,584.00		
1297	ROSARIO HERNANDEZ LEON	S/N	S/N	RANCHERIA TORNO LARGO SEGUNDA SECCION	CENTRO	S/N	S/N	385.00	68.60	\$ 154,000.00	\$ 58,310.00	\$ 212,310.00		
1298	ROSARIO MARIA GUTIERREZ ESKILDSEN	S/N	S/N	FRACCIONAMIENTO FLORES DEL TROPICO	CENTRO	S/N	S/N	1176.00	68.24	\$ 470,400.00	\$ 58,004.00	\$ 528,404.00		

DEPENDENCIA: SECRETARIA DE EDUCACION

N°	DENOMINACIÓN DEL INMUEBLE	UBICACIÓN				NUMERO DE ESCRITURA	NUMERO DE CUENTA CATASTRAL	SUPERFICIE		VALORES			VALOR CONTABLE	OBSERVACIONES
		CALLE Y NÚMERO	COLONIA/ FRACC.	LOCALIDAD	MUNICIPIO			TERRENO M2	CONSTRUCCION M2	TERRENO	CONSTRUCCIÓN	TOTAL		
1299	ROSARIO MARIA GUTIERREZ ESKILDSEN	S/N	S/N	RANCHERIA LA CRUZ DEL BAJIO	CENTRO	S/N	S/N	1500.00	168.00	\$ 600,000.00	\$ 142,800.00	\$ 742,800.00		
1300	ROSARIO MARIA GUTIERREZ ESKILDSEN	S/N	S/N	RANCHERIA HUASTECA PRIMERA SECCION	CENTRO	S/N	S/N	1200.00	136.60	\$ 480,000.00	\$ 116,110.00	\$ 596,110.00		
1301	ROSARIO MARIA GUTIERREZ ESKILDSEN	S/N	S/N	RANCHERIA MIGUEL HIDALGO SEGUNDA SECCION	CENTRO	S/N	S/N	742.00	61.30	\$ 296,800.00	\$ 52,105.00	\$ 348,905.00		
1302	ROSARIO MARIA GUTIERREZ ESKILDSEN	S/N	S/N	CALLE ROSARIO MARIA GUTIERREZ ESKILDSEN KM 13+200	CENTRO	S/N	S/N	2524.00	322.00	\$ 1,009,600.00	\$ 273,700.00	\$ 1,283,300.00		
1303	ROSAURA TORRES CASTRO VDA. DE VALENZUELA	S/N	S/N	ANDADOR GUINEO NUM. 102	CENTRO	S/N	S/N	1490.00	742.08	\$ 596,000.00	\$ 630,768.00	\$ 1,226,768.00		
1304	ROSAURA ZAPATA	S/N	S/N	PROLONGACION ZARAGOZA NUM. 1124	CENTRO	S/N	S/N	1032.00	396.20	\$ 412,800.00	\$ 336,770.00	\$ 749,570.00		
1305	ROSENDO TARACENA PADRON	S/N	S/N	RANCHERIA CORREGIDORA ORTIZ PRIMERA SECCION	CENTRO	S/N	S/N	1217.00	347.96	\$ 486,800.00	\$ 295,766.00	\$ 782,566.00		
1306	RUFFO DOMINGUEZ PEREZ	S/N	S/N	EJIDO CORONEL TRACONIS -RANCHERIA PAJONAL-	CENTRO	S/N	S/N	2467.00	104.00	\$ 986,800.00	\$ 88,400.00	\$ 1,075,200.00		
1307	RUFFO DOMINGUEZ PEREZ	S/N	S/N	RANCHERIA ANACLETO CANABAL SEGUNDA SECCION	CENTRO	S/N	99460	1000.00	224.64	\$ 400,000.00	\$ 190,944.00	\$ 590,944.00		
1308	RUISEÑOR	S/N	S/N	RANCHERIA TOCOAL TAMULTE DE LAS SABANAS	CENTRO	S/N	S/N	1225.00	350.70	\$ 490,000.00	\$ 298,095.00	\$ 788,095.00		
1309	RUPERTO TORRES GONZALEZ	S/N	S/N	RANCHERIA PABLO L. SIDAR PRIMERA SECCION	CENTRO	S/N	S/N	834.00	75.94	\$ 333,600.00	\$ 64,549.00	\$ 398,149.00		

DEPENDENCIA: SECRETARIA DE EDUCACION

FECHA: 24 DE NOVIEMBRE DE 2014

N°	DENOMINACIÓN DEL INMUEBLE	UBICACIÓN				NUMERO DE ESCRITURA	NUMERO DE CUENTA CATASTRAL	SUPERFICIE		VALORES			VALOR CONTABLE	OBSERVACIONES
		CALLE Y NÚMERO	COLONIA / FRACC.	LOCALIDAD	MUNICIPIO			TERRENO M2	CONSTRUCCION M2	TERRENO	CONSTRUCCIÓN	TOTAL		
1310	SABINO ULIN LAMOYI	PROLONGACION DE ALVARO OBREGON, FEBRERA DE	REVOLUCION MEXICANA	R/A SUBTENIENTE GARCIA	CENTRO	Escritura Publica 7558	S/N	500.00	459.48	\$ 200,000.00	\$ 390,558.00	\$ 590,558.00		
1311	SANTOS DEGOLLADO	S/N	S/N	REVOLUCION NUM. 12	CENTRO	S/N	10484	3628.00	1633.45	\$ 1,451,200.00	\$ 1,388,432.50	\$ 2,839,632.50		
1312	SARA MANJARREZ DE SOLIS	S/N	S/N	AVENIDA LAS AVES S/N.	CENTRO	S/N	S/N	1514.00	773.76	\$ 605,600.00	\$ 657,696.00	\$ 1,263,296.00		
1313	SEC.20 DE NOVIEMBRE	S/N	S/N	C.LINO MERINO ESQ.MINA VILLAHERMOSA	CENTRO	S/N	S/N	1675.00	1568.00	\$ 670,000.00	\$ 1,332,800.00	\$ 2,002,800.00		
1314	SECUNDARIA TECNICA 1	H. COLEGIO MILITAR 132	ATASTA	VILLAHERMOSA	CENTRO	S/N	S/N	3422.00	2313.12	\$ 1,368,800.00	\$ 1,966,152.00	\$ 3,334,952.00		
1315	SECUNDARIA TECNICA 11	S/N	S/N	GENERAL MARCELINO GARCIA BARRAGAN NUM. 302	CENTRO	S/N	56437	23742.00	5758.84	\$ 9,496,800.00	\$ 4,895,014.00	\$ 14,391,814.00		
1316	SECUNDARIA TECNICA 28	S/N	S/N	CHOCO TABASQUENO S/N.	CENTRO	S/N	S/N	11322.00	5048.30	\$ 4,528,800.00	\$ 4,291,055.00	\$ 8,819,855.00		
1317	SECUNDARIA TECNICA 3	S/N	S/N	VENUSTIANO CARRANZA S/N, VILLA OCULTZAPOTLAN	CENTRO	S/N	S/N	12689.91	2451.60	\$ 5,075,964.00	\$ 2,083,860.00	\$ 7,159,824.00		
1318	SECUNDARIA TECNICA 30	JUAREZ S/N	S/N	VILLA LUIS GIL PEREZ	CENTRO	CONTRATO NUMERO 240	69644	10432.00	2962.52	\$ 4,172,800.00	\$ 2,518,142.00	\$ 6,690,942.00		
1319	SECUNDARIA TECNICA 35	S/N	S/N	AVENIDA MARTIRES DE CANANEA S/N.	CENTRO	S/N	S/N	6620.00	4111.84	\$ 2,648,000.00	\$ 3,495,064.00	\$ 6,143,064.00		
1320	SECUNDARIA TECNICA 36	S/N	S/N	RANCHERIA PLATANO Y CACAO SEGUNDA SECCION	CENTRO	S/N	S/N	5000.00	951.12	\$ 2,000,000.00	\$ 808,452.00	\$ 2,808,452.00		

DEPENDENCIA: SECRETARIA DE EDUCACION

Nº	DENOMINACIÓN DEL INMUEBLE	CALLE Y NÚMERO	UBICACIÓN			NÚMERO DE ESCRITURA	NÚMERO DE CUENTA CATASTRAL	SUPERFICIE		VALORES			VALOR CONTABLE	OBSERVACIONES
			COLONIA / FRACC.	LOCALIDAD	MUNICIPIO			TERRENO M2	CONSTRUCCIÓN M2	TERRENO	CONSTRUCCIÓN	TOTAL		
1321	SECUNDARIA TECNICA 39	MEDICOS, ING. TEXTILES, MUSICOS Y GEOGRAFOS	GAVIOTAS	EJIDO LAS GAVIOTAS	CENTRO	CRT-D.A.J.-506-CD-1069	S/N	6411.00	3807.33	\$ 2,564,400.00	\$ 3,236,230.50	\$ 5,800,630.50		
1322	SECUNDARIA TECNICA 43	S/N	S/N	CERRADA JUAN DE LA BARRERA S/N.	CENTRO	S/N	S/N	10320.00	2799.17	\$ 4,128,000.00	\$ 2,379,294.50	\$ 6,507,294.50		
1323	SECUNDARIA TECNICA 44	S/N	S/N	CALLE CAMPO CUNDUACAN ESQUINA AVENIDA CAMPO	CENTRO	S/N	8501	7202.00	2004.32	\$ 2,880,800.00	\$ 1,703,672.00	\$ 4,584,472.00		
1324	SECUNDARIA TECNICA 47	S/N	S/N	NO. 8 S/N.	CENTRO	S/N	48346	16182.00	2219.90	\$ 6,472,800.00	\$ 1,886,915.00	\$ 8,359,715.00		
1325	SECUNDARIA TECNICA 7	S/N	VILLA TAMULTE DE LAS SABANAS	CENTRO	CENTRO	ESCRITURA PUBLICA 1563	S/N	11888.00	2641.88	\$ 4,755,200.00	\$ 2,245,598.00	\$ 7,000,798.00		
1326	SECUNDARIA TECNICA 9. LIC. MANUEL ANDRADE	PASEO DE LA SIERRA 107	REFORMA	VILLAHERMOSA	CENTRO	1427	S/N	5017.00	4301.12	\$ 2,006,800.00	\$ 3,655,952.00	\$ 5,662,752.00		
1327	SIMBOLOS PATRIOS	S/N	MODULO SOCIAL FOVISSSTE 2A. ETAPA	VILLAHERMOSA	CENTRO	2501	S/N	3376.00	757.42	\$ 1,350,400.00	\$ 643,807.00	\$ 1,994,207.00		
1328	SIMON SARLAT NOVA	S/N	S/N	PLUTARCO E. CALLES NUM. 01	CENTRO	20	S/N	1724.00	1344.04	\$ 689,600.00	\$ 1,142,434.00	\$ 1,832,034.00		
1329	SOLEDAD G. CRUZ	S/N	S/N	CACTUS S/N, FRACCIONAMIENTO BLANCAS MARIPOSAS	CENTRO	S/N	S/N	4520.00	1223.00	\$ 1,808,000.00	\$ 1,039,550.00	\$ 2,847,550.00		
1330	SOR JUANA INES DE LA CRUZ	S/N	S/N	FRANCISCO JOSE HERNANDEZ. MANDUJANO S/N.	CENTRO	S/N	S/N	930.00	300.00	\$ 372,000.00	\$ 255,000.00	\$ 627,000.00		
1331	SOR JUANA INES DE LA CRUZ	S/N	S/N	RANCHERIA BOQUERON SEGUNDA SECCION BARQUILLO	CENTRO	S/N	S/N	400.00	92.88	\$ 160,000.00	\$ 78,948.00	\$ 238,948.00		

DEPENDENCIA: SECRETARIA DE EDUCACION

N°	DENOMINACIÓN DEL INMUEBLE	UBICACIÓN				NUMERO DE ESCRITURA	NUMERO DE CUENTA CATASTRAL	SUPERFICIE		VALORES			VALOR CONTABLE	OBSERVACIONES
		CALLE Y NÚMERO	COLONIA / FRACC.	LOCALIDAD	MUNICIPIO			TERRENO M2	CONSTRUCCION M2	TERRENO	CONSTRUCCIÓN	TOTAL		
1332	SOR JUANA INES DE LA CRUZ	S/N	S/N	VILLA PUEBLO NUEVO DE LAS RAICES	CENTRO	S/N	S/N	570.00	307.04	\$ 228,000.00	\$ 260,984.00	\$ 488,984.00		
1333	SOR JUANA INES DE LA CRUZ	S/N	S/N	HERMENEGILDO GALEANA S/N.	CENTRO	S/N	47634	4588.00	1088.08	\$ 1,835,200.00	\$ 924,868.00	\$ 2,760,068.00		
1334	SOR JUANA INES DE LA CRUZ	S/N	S/N	RANCHERIA GONZALEZ PRIMERA SECCION	CENTRO	S/N	S/N	1737.00	544.24	\$ 694,800.00	\$ 462,604.00	\$ 1,157,404.00		
1335	TAABSCOOB	S/N	S/N	RANCHERIA ACACHAPAN Y COLMENA CUARTA SECCION	CENTRO	S/N	S/N	400.00	73.69	\$ 160,000.00	\$ 62,636.50	\$ 222,636.50		
1336	TABASCO	AQUILES CALDERON MARCHENA S/N	LA MANGA	VILLAHERMOSA	CENTRO	CRT-D.A.J.-506-CD-0180	S/N	2277.85	694.88	\$ 911,140.00	\$ 590,648.00	\$ 1,501,788.00		
1337	TABASCO AVANZA	S/N	S/N	RIO DE LA SIERRA NUM. 426	CENTRO	S/N	S/N	2625.00	1215.20	\$ 1,050,000.00	\$ 1,032,920.00	\$ 2,082,920.00		
1338	TERESA VERA	S/N	S/N	RANCHERIA JOLOCHERO -BOCA DE CULEBRA-	CENTRO	S/N	S/N	475.69	53.00	\$ 190,276.00	\$ 45,050.00	\$ 235,326.00		
1339	TEZIUTLAN	S/N	S/N	RANCHERIA LAGARTERA PRIMERA SECCION	CENTRO	S/N	S/N	3767.00	429.00	\$ 1,506,800.00	\$ 364,650.00	\$ 1,871,450.00		
1340	THELMA BEATRIZ ASENCIO HIDALGO	S/N	S/N	COLONIA FRACCIONAMIENTO LAS MERCEDES	CENTRO	S/N	S/N	2391.00	392.65	\$ 956,400.00	\$ 333,752.50	\$ 1,290,152.50		
1341	TOMAS DIAZ BARTLETT	S/N	S/N	EJIDO LA JAGUA	CENTRO	S/N	S/N	4900.00	605.68	\$ 1,960,000.00	\$ 514,828.00	\$ 2,474,828.00		
1342	TOMAS GARRIDO CANABAL	S/N	S/N	RANCHERIA ALVARADO JIMBAL TERCERA SECCION	CENTRO	S/N	S/N	438.00	110.80	\$ 175,200.00	\$ 94,180.00	\$ 269,380.00		

DEPENDENCIA: SECRETARIA DE EDUCACION

N°	DENOMINACIÓN DEL INMUEBLE	UBICACIÓN				NUMERO DE ESCRITURA	NUMERO DE CUENTA CATASTRAL	SUPERFICIE		VALORES			VALOR CONTABLE	OBSERVACIONES
		CALLE Y NÚMERO	COLONIA / FRACC.	LOCALIDAD	MUNICIPIO			TERRENO M2	CONSTRUCCION M2	TERRENO	CONSTRUCCIÓN	TOTAL		
1343	TOMAS TARACENA HERNANDEZ	S/N	S/N	RANCHERIA CORREGIDORA ORTIZ TERCERA SECCION	CENTRO	S/N	S/N	1204.00	152.00	\$ 481,600.00	\$ 129,200.00	\$ 610,800.00		
1344	ULDARICO CANTO PINO	S/N	S/N	EJIDO JOLOCHERO SEGUNDA SECCION	CENTRO	S/N	S/N	1551.00	152.00	\$ 620,400.00	\$ 129,200.00	\$ 749,600.00		
1345	VALENTIN GOMEZ FARIAS	S/N	S/N	RANCHERIA LA CRUZ DEL BAJIO	CENTRO	S/N	S/N	1607.00	609.47	\$ 642,800.00	\$ 518,049.50	\$ 1,160,849.50		
1346	VENUSTIANO CARRANZA	S/N	S/N	RANCHERIA TORNO LARGO PRIMERA SECCION	CENTRO	S/N	S/N	1828.00	644.21	\$ 731,200.00	\$ 547,578.50	\$ 1,278,778.50		
1347	VICENTE GUERRERO	S/N	S/N	RANCHERIA AZTLAN TERCERA SECCION (CORCHO Y CHILAPILLA)	CENTRO	S/N	S/N	1216.00	63.36	\$ 486,400.00	\$ 53,856.00	\$ 540,256.00		
1348	VICENTE GUERRERO	S/N	S/N	RANCHERIA GONZALEZ 2DA SECCION	CENTRO	S/N	S/N	955.00	287.82	\$ 382,000.00	\$ 244,647.00	\$ 626,647.00		
1349	VICENTE GUERRERO	S/N	S/N	COLONIA FRACCIONAMIENTO LAS MERCEDES, VILLA BLANCA DEL SOCORRO	CENTRO	S/N	S/N	4337.00	539.16	\$ 1,734,800.00	\$ 458,286.00	\$ 2,193,086.00		
1350	VICENTE GUERRERO	S/N	S/N	RANCHERIA ESTANZUELA PRIMERA SECCION	CENTRO	S/N	S/N	1200.00	151.76	\$ 480,000.00	\$ 128,996.00	\$ 608,996.00		
1351	VICENTE GUERRERO	S/N	S/N	RANCHERIA RIO TINTO SEGUNDA SECCION	CENTRO	S/N	20590	937.00	276.64	\$ 374,800.00	\$ 235,144.00	\$ 609,944.00		
1352	VICENTE GUERRERO	S/N	S/N	RANCHERIA AZTLAN SEGUNDA SECCION	CENTRO	S/N	S/N	1422.00	264.00	\$ 568,800.00	\$ 224,400.00	\$ 793,200.00		
1353	VICENTE GUERRERO	S/N	S/N	RANCHERIA CHILAPILLA SEGUNDA SECCION	CENTRO	S/N	S/N	4554.00	367.26	\$ 1,821,600.00	\$ 312,171.00	\$ 2,133,771.00		

DEPENDENCIA: SECRETARÍA DE EDUCACIÓN

FECHA: 24 DE NOVIEMBRE DE 2014

N°	DENOMINACIÓN DEL INMUEBLE	UBICACIÓN				NUMERO DE ESCRITURA	NUMERO DE CUENTA CATASTRAL	SUPERFICIE		VALORES			VALOR CONTABLE	OBSERVACIONES
		CALLE Y NÚMERO	COLONIA / FRACC.	LOCALIDAD	MUNICIPIO			TERRENO M2	CONSTRUCCION M2	TERRENO	CONSTRUCCIÓN	TOTAL		
1354	VICENTE SUAREZ	CARR. JIMBAL SA. SECC.	R/A EL JIMBAL	R/A EL JIMBAL	CENTRO	4681	S/N	2729.00	420.11	\$ 1,091,600.00	\$ 357,093.50	\$ 1,448,693.50		
1355	VILLAHERMOSA	S/N	S/N	RANCHERIA PLATANO Y CACAO SEGUNDA SECCION	CENTRO	S/N	S/N	1250.00	37.80	\$ 500,000.00	\$ 32,130.00	\$ 532,130.00		
1356	VIOLETA TRUJILLO CARDENAS	S/N	S/N	CALLE 6 S/N, - RANCHERIA MIGUEL HIDALGO, PRIMERA SECCION	CENTRO	S/N	S/N	1960.00	309.63	\$ 784,000.00	\$ 263,185.50	\$ 1,047,185.50		
1357	VIRGINIA PEREZ GIL	S/N	S/N	FELIPE J. SERRA NUM. 1	CENTRO	S/N	S/N	1032.00	398.00	\$ 412,800.00	\$ 338,300.00	\$ 751,100.00		
1358	WENCESLADA REYES PEREZ	S/N	S/N	PEPE DEL RIVERO S/N.	CENTRO	S/N	S/N	3247.00	738.88	\$ 1,298,800.00	\$ 628,048.00	\$ 1,926,848.00		
1359	ZORAIDA PINEDA CAMPUZANO	S/N	S/N	RANCHERIA RIO TINTO PRIMERA SECCION	CENTRO	S/N	S/N	513.00	107.80	\$ 205,200.00	\$ 91,630.00	\$ 296,830.00		
1360	ROSENDO TARACECA PADRON	S/N	S/N	CALLE IGNACIO ZARAGOZA #13 POBLADO CARLOS	COMALCALCO	S/N	S/N	1,500.00	1,060.00	375,000.00	763,200.00	\$ 1,138,200.00		
1361	10 DE MAYO	S/N	S/N	RANCHERIA SARGENTO LOPEZ	COMALCALCO	S/N	S/N	900.00	120.00	225,000.00	86,400.00	\$ 311,400.00		
1362	13 DE SEPTIEMBRE, BARTOLO ALMEIDA GARCIA	CALLE MIGUEL HIDALGO ESQ. EXPROPIACION	S/N	VILLA TECOLUTILLA	COMALCALCO	CORETT-TABASCO-II-022-1996	12647	3,695.00	1,046.00	923,750.00	753,120.00	\$ 1,676,870.00		
1363	16 DE SEPTIEMBRE	S/N	S/N	RANCHERIA INDEPENDENCIA 2A SECCION	COMALCALCO	S/N	S/N	785.00	144.63	196,250.00	104,133.60	\$ 300,383.60		
1364	20 DE NOVIEMBRE	S/N	S/N	RANCHERIA MIGUEL HIDALGO	COMALCALCO	S/N	S/N	1,450.00	79.80	362,500.00	57,456.00	\$ 419,956.00		

DEPENDENCIA: SECRETARIA DE EDUCACION

FECHA: 24 DE NOVIEMBRE DE 2014

N°	DENOMINACIÓN DEL INMUEBLE	UBICACIÓN				NUMERO DE ESCRITURA	NUMERO DE CUENTA CATASTRAL	SUPERFICIE		VALORES			VALOR CONTABLE	OBSERVACIONES
		CALLE Y NÚMERO	COLONIA / FRACC.	LOCALIDAD	MUNICIPIO			TERRENO M2	CONSTRUCCION M2	TERRENO	CONSTRUCCIÓN	TOTAL		
1365	24 DE FEBRERO	S/N	S/N	RANCHERÍA GREGORIO MENDEZ 1A SECCIÓN	COMALCALCO	S/N	S/N	1,200.00	240.00	300,000.00	172,800.00	\$ 472,800.00		
1366	27 DE FEBRERO	S/N	S/N	CALLE MORELOS N° 1118 COLONIA SANTA AMALIA	COMALCALCO	S/N	S/N	2,834.00	874.00	708,500.00	629,280.00	\$ 1,337,780.00		
1367	27 DE FEBRERO	S/N	S/N	RANCHERÍA JOSE MARÍA PINO SUAREZ 1A SECCIÓN	COMALCALCO	S/N	S/N	5,000.00	478.00	1,250,000.00	344,160.00	\$ 1,594,160.00		
1368	ADOLFO CORDOVA HERNANDEZ	S/N	S/N	RANCHERÍA CARLOS GREENE 2A SECCIÓN	COMALCALCO	S/N	S/N	3,596.00	460.00	899,000.00	331,200.00	\$ 1,230,200.00		
1369	ADOLFO LOPEZ MATEOS	S/N	S/N	RANCHERÍA GREGORIO MENDEZ MAGAÑA	COMALCALCO	S/N	S/N	900.00	211.00	225,000.00	151,920.00	\$ 376,920.00		
1370	ADOLFO LOPEZ MATEOS	S/N	S/N	RANCHERÍA ALDAMA 3A SECCIÓN GUAPACALITO	COMALCALCO	S/N	S/N	2,145.00	256.00	536,250.00	184,320.00	\$ 720,570.00		
1371	ADOLFO PULIDO CORDOVA	S/N	S/N	RANCHERÍA ARENA 2A SECCIÓN	COMALCALCO	S/N	S/N	8,970.00	655.35	2,242,500.00	471,852.00	\$ 2,714,352.00		
1372	ADOLFO PULIDO PULIDO	S/N	S/N	RANCHERÍA ZAPOTAL 2A SECCIÓN	COMALCALCO	S/N	S/N	2,290.00	539.76	572,500.00	388,627.20	\$ 961,127.20		
1373	AGUSTIN MELGAR	S/N	S/N	RANCHERÍA COCOHITAL SECTOR LA SOLEDAD	COMALCALCO	ESCRITURA PUBLICA 12808	S/N	526.00	36.20	131,500.00	26,064.00	\$ 157,564.00		
1374	AGUSTIN RUIZ DE LA PEÑA Y URRUTIA	S/N	S/N	EJIDO GUATEMALA	COMALCALCO	S/N	S/N	500.00	52.60	125,000.00	37,872.00	\$ 162,872.00		
1375	AIDA LAZARO COLLADO	S/N	S/N	RANCHERÍA FRANCISCO TRUJILLO GURRIA	COMALCALCO	S/N	S/N	7,199.00	347.76	1,799,750.00	250,387.20	\$ 2,050,137.20		

DEPENDENCIA: SECRETARIA DE EDUCACION

N°	DENOMINACIÓN DEL INMUEBLE	UBICACIÓN				NUMERO DE ESCRITURA	NUMERO DE CUENTA CATASTRAL	SUPERFICIE		VALORES			VALOR CONTABLE	OBSERVACIONES
		CALLE Y NÚMERO	COLONIA / FRACC.	LOCALIDAD	MUNICIPIO			TERRENO M2	CONSTRUCCION M2	TERRENO	CONSTRUCCIÓN	TOTAL		
1376	ALFONSO CAPARROSO	S/N	S/N	RANCHERÍA ORIENTE 4A SECCIÓN	COMALCALCO	S/N	S/N	1,350.00	144.00	337,500.00	103,680.00	\$ 441,180.00		
1377	AMADO NERVO ORDA Y NUÑEZ	S/N	S/N	RANCHERÍA SARGENTO LOPEZ 2A SECCIÓN, EL CHUZO	COMALCALCO	S/N	S/N	525.00	100.60	131,250.00	72,432.00	\$ 203,682.00		
1378	ANA MARIA VIDAL DE CALDERON	S/N	S/N	RANCHERÍA EL GUAYO 2A SECCIÓN	COMALCALCO	S/N	S/N	1,886.00	102.00	471,500.00	73,440.00	\$ 544,940.00		
1379	ANDRES IDUARTE	S/N	S/N	RANCHERÍA ARENA 4A SECCIÓN	COMALCALCO	S/N	S/N	851.00	51.00	212,750.00	36,720.00	\$ 249,470.00		
1380	ANDRES IDUARTE	S/N	S/N	COLONIA MORELOS	COMALCALCO	S/N	S/N	4,290.00	1,928.00	1,072,500.00	1,388,160.00	\$ 2,460,660.00		
1381	ANGELA PERALTA	S/N	S/N	COLONIA REYES HERNANDEZ 2A SECCIÓN	COMALCALCO	S/N	S/N	990.00	159.00	247,500.00	114,480.00	\$ 361,980.00		
1382	ANTONIO CASO	S/N	S/N	RANCHERÍA BELISARIO DOMINGUEZ	COMALCALCO	S/N	S/N	828.00	274.00	207,000.00	197,280.00	\$ 404,280.00		
1383	ANTONIO FERRER LEON	S/N	S/N	RANCHERÍA CENTRO TULAR 1RA SECCIÓN	COMALCALCO	S/N	S/N	2,500.00	280.00	625,000.00	201,600.00	\$ 826,600.00		
1384	ANTONIO FERRER LEON	S/N	S/N	RANCHERÍA SUR 2A SECCIÓN, LA TRINIDAD	COMALCALCO	S/N	S/N	3,767.00	540.00	941,750.00	388,800.00	\$ 1,330,550.00		
1385	ANTONIO HERNANDEZ ALCOCER	S/N	S/N	RANCHERÍA PASTAL 2A SECCIÓN	COMALCALCO	S/N	S/N	400.00	160.00	100,000.00	115,200.00	\$ 215,200.00		
1386	ANTONIO HERNANDEZ ALCOCER	S/N	S/N	RANCHERÍA ZAPOTAL 1A SECCIÓN	COMALCALCO	S/N	S/N	750.00	85.80	187,500.00	61,776.00	\$ 249,276.00		

DEPENDENCIA: SECRETARÍA DE EDUCACIÓN

N°	DENOMINACIÓN DEL INMUEBLE	UBICACIÓN				NUMERO DE ESCRITURA	NUMERO DE CUENTA CATASTRAL	SUPERFICIE		VALORES			VALOR CONTABLE	OBSERVACIONES
		CALLE Y NÚMERO	COLONIA / FRACC.	LOCALIDAD	MUNICIPIO			TERRENO M2	CONSTRUCCION M2	TERRENO	CONSTRUCCIÓN	TOTAL		
1387	ARCADIO ZENTELLA	S/N	S/N	RANCHERÍA ORIENTE 2A SECCIÓN SAN CAYETANO	COMALCALCO	S/N	S/N	1,271.00	742.00	317,750.00	534,240.00	\$ 851,990.00		
1388	ARMENIA FERNANDEZ DIAZ	S/N	S/N	RANCHERÍA MIGUEL HIDALGO 2A SECCIÓN	COMALCALCO	S/N	S/N	630.00	85.80	157,500.00	61,776.00	\$ 219,276.00		
1389	ARNULFO GIORGANA GURRIA	S/N	S/N	RANCHERÍA PATASTAL 3A SECCIÓN	COMALCALCO	S/N	S/N	400.00	40.00	100,000.00	28,800.00	\$ 128,800.00		
1390	AUGUSTO HERNANDEZ OLIVE	S/N	S/N	RANCHERÍA ARROYO HONDO 4A SECCIÓN	COMALCALCO	S/N	S/N	2,575.00	712.00	643,750.00	512,640.00	\$ 1,156,390.00		
1391	AURELIANO BARJAU HERNANDEZ	S/N	S/N	RANCHERÍA IGNACIO ZARAGOZA GOMEZ	COMALCALCO	S/N	S/N	2,420.00	148.25	605,000.00	106,740.00	\$ 711,740.00		
1392	BENEMERITO DE LAS AMERICAS	S/N	S/N	RANCHERÍA LAZARO CARDENAS 3A SECCIÓN	COMALCALCO	S/N	S/N	8,000.00	336.00	2,000,000.00	241,920.00	\$ 2,241,920.00		
1393	BENITO JUAREZ	S/N	S/N	RANCHERIA ALDAMA 4A SECCIÓN, EL NARANJITO	COMALCALCO	S/N	S/N	1,882.00	159.80	470,500.00	115,056.00	\$ 585,556.00		
1394	BENITO JUAREZ	S/N	S/N	RANCHERÍA ARROYO HONDO 1A SECCIÓN	COMALCALCO	S/N	S/N	2,442.00	388.00	610,500.00	279,360.00	\$ 889,860.00		
1395	BENITO JUAREZ	S/N	S/N	VILLA CHICHICAPA	COMALCALCO	S/N	S/N	1,532.00	518.00	383,000.00	372,960.00	\$ 755,960.00		
1396	BENITO JUAREZ	S/N	S/N	RANCHERÍA RENA 1A SECCIÓN	COMALCALCO	S/N	S/N	10,000.00	360.00	2,500,000.00	259,200.00	\$ 2,759,200.00		
1397	BENITO JUAREZ	S/N	S/N	RANCHERÍA LEON ZARATE 1A SECCIÓN	COMALCALCO	S/N	S/N	2,326.00	816.00	581,500.00	587,520.00	\$ 1,169,020.00		

DEPENDENCIA: SECRETARÍA DE EDUCACION

FECHA: 24 DE NOVIEMBRE DE 2014

N°	DENOMINACIÓN DEL INMUEBLE	UBICACIÓN				NÚMERO DE ESCRITURA	NÚMERO DE CUENTA CATASTRAL	SUPERFICIE		VALORES			VALOR CONTABLE	OBSERVACIONES
		CALLE Y NÚMERO	COLONIA / FRACC.	LOCALIDAD	MUNICIPIO			TERRENO M2	CONSTRUCCIÓN M2	TERRENO	CONSTRUCCIÓN	TOTAL		
1398	BENITO JUAREZ GARCIA	S/N	S/N	RANCHERÍA IGNACIO ZARAGOZA 4TA SECCIÓN	COMALCALCO	S/N	S/N	859.60	171.37	214,900.00	123,386.40	\$ 338,286.40		
1399	BENITO JUAREZ GARCIA	S/N	S/N	RANCHERÍA JOSE MARÍA PINO SUAREZ	COMALCALCO	S/N	S/N	2,324.00	645.43	581,000.00	464,709.60	\$ 1,045,709.60		
1400	BERTHA VON GLUMER	S/N	S/N	RANCHERÍA FRANCISCO I MADERO 2A SECCIÓN	COMALCALCO	S/N	S/N	1,091.97	117.92	272,992.50	84,902.40	\$ 357,894.90		
1401	BOLIVIA MALDONADO DE RIVAS	S/N	S/N	RANCHERÍA LAZARO CARDENAS 3A SECCIÓN	COMALCALCO	S/N	S/N	920.00	36.20	230,000.00	26,064.00	\$ 256,064.00		
1402	BRIGIDA ALFARO	S/N	S/N	RANCHERÍA EL GUAYO 1A SECCIÓN	COMALCALCO	S/N	S/N	2,000.00	172.00	500,000.00	123,840.00	\$ 623,840.00		
1403	CANDELARIA IZQUIERDO TARACENA	S/N	S/N	RANCHERÍA ORIENTE 6A SECCIÓN LOS MULATOS	COMALCALCO	S/N	S/N	598.00	173.60	149,500.00	124,992.00	\$ 274,492.00		
1404	CARLOS A. CARRILLO	S/N	S/N	CARRETERA COMALCALCO-PARAISO KM163 NORTE 2A SECCIÓN	COMALCALCO	S/N	S/N	1,497.08	429.35	374,270.00	309,132.00	\$ 683,402.00		
1405	CARLOS FERNANDEZ LOPEZ	S/N	S/N	RANCHERÍA NORTE 2A SECCIÓN	COMALCALCO	S/N	S/N	1,200.00	119.60	300,000.00	86,112.00	\$ 386,112.00		
1406	CARLOS FERNANDEZ LOPEZ	S/N	S/N	TECOLUTILLA, RIBERITA	COMALCALCO	S/N	S/N	2,070.00	102.00	517,500.00	73,440.00	\$ 590,940.00		
1407	CARLOS PELLICER CAMARA	CALLE GIRASOLES ESQ. DALIAS	FRACC. LAS ROSAS	COMALCALCO	COMALCALCO	1512	6901	3,480.00	391.00	870,000.00	281,520.00	\$ 1,151,520.00		
1408	CARLOS PELLICER CAMARA	S/N	S/N	COLONIA ORIENTE VILLA ALDAMA	COMALCALCO	S/N	S/N	1,380.00	136.00	345,000.00	97,920.00	\$ 442,920.00		

DEPENDENCIA: SECRETARÍA DE EDUCACION

FECHA: 24 DE NOVIEMBRE DE 2014

N°	DENOMINACIÓN DEL INMUEBLE	UBICACIÓN				NUMERO DE ESCRITURA	NUMERO DE CUENTA CATASTRAL	SUPERFICIE		VALORES			VALOR CONTABLE	OBSERVACIONES
		CALLE Y NÚMERO	COLONIA / FRACC.	LOCALIDAD	MUNICIPIO			TERRENO M2	CONSTRUCCION M2	TERRENO	CONSTRUCCIÓN	TOTAL		
1409	CARLOS PELLICER CAMARA	S/N	S/N	VILLA ALDAMA	COMALCALCO	S/N	S/N	3,640.00	708.00	910,000.00	509,760.00	\$ 1,419,760.00		
1410	CARLOS PELLICER CAMARA	S/N	S/N	RANCHERÍA ARROYO HONDO 4A SECCIÓN	COMALCALCO	S/N	S/N	2,490.00	360.00	622,500.00	259,200.00	\$ 881,700.00		
1411	CARMEN CADENA DE BUENDIA	S/N	S/N	RANCHERÍA ORIENTE 5A SECCIÓN	COMALCALCO	S/N	S/N	600.00	96.60	150,000.00	69,552.00	\$ 219,552.00		
1412	CARMEN RODAS DE FILIGRANA	S/N	S/N	BULEVARD LEANDRO ROVIROSA S/N INTFRIOR	COMALCALCO	S/N	S/N	2,000.00	580.82	500,000.00	418,190.40	\$ 918,190.40		
1413	CARMEN SERDAN	S/N	S/N	RANCHERIA EL GUAYO 1A SECCIÓN COLONIA SAN JOSE	COMALCALCO	S/N	S/N	900.00	116.00	225,000.00	83,520.00	\$ 308,520.00		
1414	CARMITA PAREDES SALDIVAR	S/N	S/N	RANCHERÍA CARLOS GREENE 2A SECCIÓN	COMALCALCO	S/N	S/N	1,500.00	87.00	375,000.00	62,640.00	\$ 437,640.00		
1415	CAROLINA DOMINGUEZ	S/N	S/N	RANCHERÍA CUXCUXAPA	COMALCALCO	S/N	S/N	4,000.00	192.00	1,000,000.00	138,240.00	\$ 1,138,240.00		
1416	CASILDA ROMERO DE MAGAÑA	S/N	S/N	RANCHERIA OCCIDENTE 3A SECCIÓN	COMALCALCO	S/N	S/N	488.00	142.55	122,000.00	102,636.00	\$ 224,636.00		
1417	CENTRO DE ATENCION MULTIPLE No. 10	S/N	S/N	BOULEVARD LEANDRO ROVIROSA WADE	COMALCALCO	S/N	S/N	5,000.00	1,141.06	1,250,000.00	821,563.20	\$ 2,071,563.20		
1418	CENTRO RURAL INFANTIL	S/N	S/N	RANCHERÍA SUR 5A SECCIÓN	COMALCALCO	S/N	S/N	736.00	103.80	184,000.00	74,736.00	\$ 258,736.00		
1419	CENTRO RURAL INFANTIL	S/N	S/N	RANCHERÍA SUR 4A SECCIÓN	COMALCALCO	S/N	S/N	980.97	37.80	245,242.50	27,216.00	\$ 272,458.50		

DEPENDENCIA: SECRETARÍA DE EDUCACIÓN

FECHA: 24 DE NOVIEMBRE DE 2014

N°	DENOMINACIÓN DEL INMUEBLE	UBICACIÓN				NUMERO DE ESCRITURA	NUMERO DE CUENTA CATASTRAL	SUPERFICIE		VALORES			VALOR CONTABLE	OBSERVACIONES
		CALLE Y NÚMERO	COLONIA / FRACC.	LOCALIDAD	MUNICIPIO			TERRENO M2	CONSTRUCCION M2	TERRENO	CONSTRUCCIÓN	TOTAL		
1420	CENTRO RURAL INFANTIL	S/N	S/N	COL OCCIDENTE VILLA ALDAMA	COMALCALCO	S/N	S/N	1,040.00	36.20	260,000.00	26,064.00	\$ 286,064.00		
1421	CENTRO RURAL INFANTIL	S/N	S/N	RANCHERÍA ORIENTE 4A SECCIÓN TRIPA CIEGA	COMALCALCO	S/N	S/N	700.00	50.60	175,000.00	36,432.00	\$ 211,432.00		
1422	CENTRO RURAL INFANTIL	S/N	S/N	RANCHERÍA IGNACIO ZARAGUA 4A SECCIÓN	COMALCALCO	S/N	S/N	803.00	50.60	200,750.00	36,432.00	\$ 237,182.00		
1423	CENTRO RURAL INFANTIL	S/N	S/N	COLONIA BETANIA, VILLA TECOLUTA	COMALCALCO	S/N	S/N	1,332.25	85.60	333,062.50	61,632.00	\$ 394,694.50		
1424	CENTRO RURAL INFANTIL	S/N	S/N	RANCHERÍA ORIENTE 1A SECCIÓN COL LA ESCONDIDA	COMALCALCO	S/N	S/N	210.00	36.60	52,500.00	26,352.00	\$ 78,852.00		
1425	CENTRO RURAL INFANTIL	S/N	S/N	RANCHERÍA PASO DE CUPILCO. EL ZAPOTE	COMALCALCO	S/N	S/N	400.00	36.20	100,000.00	26,064.00	\$ 126,064.00		
1426	CENTRO RURAL INFANTIL	S/N	S/N	EJIDO TIO MONCHO	COMALCALCO	S/N	S/N	450.00	101.80	112,500.00	73,296.00	\$ 185,796.00		
1427	CLUB DE LEONES	S/N	S/N	POBLADO CUPILCO	COMALCALCO	S/N	S/N	710.00	232.00	177,500.00	167,040.00	\$ 344,540.00		
1428	CLUB DE LEONES	S/N	S/N	CALLE EMILIANO ZAPATA N° 670	COMALCALCO	S/N	S/N	2,305.00	672.00	576,250.00	483,840.00	\$ 1,060,090.00		
1429	CONCEPCION GONZALEZ NARANJO	S/N	S/N	RANCHERÍA MIGUEL HIDALGO	COMALCALCO	S/N	S/N	627.00	183.60	156,750.00	132,192.00	\$ 288,942.00		
1430	CORREGIDORA ORTIZ	S/N	S/N	RANCHERÍA ORIENTE 3A SECCIÓN	COMALCALCO	S/N	S/N	1,884.00	230.00	471,000.00	165,600.00	\$ 636,600.00		

DIRECCIÓN GENERAL DE ADMINISTRACIÓN DEL PATRIMONIO DEL ESTADO
DEPARTAMENTO DE ADMINISTRACIÓN DEL PATRIMONIO
INVENTARIO DE BIENES INMUEBLES

FECHA: 24 DE NOVIEMBRE DE 2014

DEPENDENCIA: SECRETARÍA DE EDUCACION

N°	DENOMINACIÓN DEL INMUEBLE	UBICACIÓN				NUMERO DE ESCRITURA	NUMERO DE CUENTA CATASTRAL	SUPERFICIE		VALORES			VALOR CONTABLE	OBSERVACIONES
		CALLE Y NÚMERO	COLONIA / FRACC.	LOCALIDAD	MUNICIPIO			TERRENO M2	CONSTRUCCION M2	TERRENO	CONSTRUCCIÓN	TOTAL		
1431	CUAUHTEMOC	S/N	S/N	RANCHERÍA CARLOS GREENE 3A SECCIÓN	COMALCALCO	S/N	S/N	1,881.42	440.62	470,355.00	317,246.40	\$ 787,601.40		
1432	CUAUHTEMOC	S/N	S/N	RANCHERÍA LAGARTERA	COMALCALCO	S/N	S/N	2,100.00	592.10	525,000.00	426,312.00	\$ 951,312.00		
1433	DALIA GOMEZ ALEJANDRO	S/N	S/N	RANCHERÍA 1A	COMALCALCO	S/N	S/N	900.00	85.80	225,000.00	61,776.00	\$ 286,776.00		
1434	DALIA GOMEZ DE A.	S/N	S/N	RANCHERÍA CHICOZAPOTE	COMALCALCO	S/N	S/N	2,199.00	232.00	549,750.00	167,040.00	\$ 716,790.00		
1435	DALIA MARQUEZ PALMA	S/N	S/N	RANCHERÍA LAGARTERA	COMALCALCO	S/N	S/N	480.00	81.80	120,000.00	58,896.00	\$ 178,896.00		
1436	DIANA LAURA RIOJAS VIUDA DE COLOSIO	S/N	S/N	COLONIA EL USPI POBLADO CUPILCO	COMALCALCO	S/N	S/N	600.00	36.20	150,000.00	26,064.00	\$ 176,064.00		
1437	DIEGO OLAN	CARRETERA COMALCALCO-JALPA	S/N	R/A CHICHICAPA	COMALCALCO	CONTRATO N°251	14442	3,200.00	520.00	800,000.00	374,400.00	\$ 1,174,400.00		
1438	DIONISIO LOPEZ HERNANDEZ	S/N	S/N	RANCHERÍA PINO SUAREZ 3A SECCIÓN	COMALCALCO	S/N	S/N	500.00	155.76	125,000.00	112,147.20	\$ 237,147.20		
1439	DOLORES CORREA ZAPATA	S/N	S/N	RANCHERÍA SARGENTO LOPEZ 3A SECCIÓN, SAN JORGE	COMALCALCO	S/N	S/N	500.00	159.80	125,000.00	115,056.00	\$ 240,056.00		
1440	DON MIGUEL HIDALGO Y COSTILLA	S/N	S/N	RANCHERÍA EL GUAYO 1A SECCIÓN, COLONIA SAN JOSE	COMALCALCO	S/N	S/N	2,500.00	346.80	625,000.00	249,696.00	\$ 874,696.00		
1441	EDELMIRA HERNANDEZ DIAZ	S/N	S/N	RANCHERÍA EL ZAPOTAL 2A SECCIÓN	COMALCALCO	S/N	S/N	1,313.00	544.00	328,250.00	391,680.00	\$ 719,930.00		

DEPENDENCIA: SECRETARÍA DE EDUCACIÓN

FECHA: 24 DE NOVIEMBRE DE 2014

N°	DENOMINACIÓN DEL INMUEBLE	UBICACIÓN				NUMERO DE ESCRITURA	NUMERO DE CUENTA CATASTRAL	SUPERFICIE		VALORES			VALOR CONTABLE	OBSERVACIONES
		CALLE Y NÚMERO	COLONIA / FRACC.	LOCALIDAD	MUNICIPIO			TERRENO M2	CONSTRUCCION M2	TERRENO	CONSTRUCCIÓN	TOTAL		
1442	EL PENSADOR MEXICANO	S/N	S/N	EJIDO FERNANDO SEGOVIA	COMALCALCO	S/N	S/N	1,430.00	186.00	357,500.00	133,920.00	\$ 491,420.00		
1443	ELENA ROSADO SASTRE	S/N	S/N	RANCHERÍA ARROYO HONDO 3A SECCIÓN	COMALCALCO	S/N	S/N	2,500.00	576.00	625,000.00	414,720.00	\$ 1,039,720.00		
1444	ELPIDIO LOPEZ ESCOBAR	BOULEVARD ING, LEANDRO ROVIROSA MADRUGA	FRACC. SAN ISIDRO	COMALCALCO	COMALCALCO	DECRETO 08085	S/N	3,000.50	903.59	750,125.00	650,584.80	\$ 1,400,709.80		
1445	EMILIANO ZAPATA	S/N	S/N	EJIDO GUATEMALA	COMALCALCO	S/N	S/N	2,800.00	272.00	700,000.00	195,840.00	\$ 895,840.00		
1446	EMILIANO ZAPATA	S/N	S/N	RA. GREGORIO MENDEZ (EL SANTIAGO)	COMALCALCO	S/N	S/N	1,086.24	114.00	271,560.00	82,080.00	\$ 353,640.00		
1447	EMILIANO ZAPATA	S/N	S/N	RANCHERÍA LAZARO CARDENAS S/N	COMALCALCO	S/N	S/N	1,584.00	292.80	396,000.00	210,816.00	\$ 606,816.00		
1448	EMILIANO ZAPATA	S/N	S/N	EJIDO SAN FERNANDO, PUEBLO NUEVO NORTE 2A SECCIÓN	COMALCALCO	S/N	S/N	6,715.92	107.21	1,678,980.00	77,191.20	\$ 1,756,171.20		
1449	EMILIANO ZAPATA	S/N	S/N	POBLADO CUPILCO	COMALCALCO	S/N	S/N	9,603.00	652.00	2,400,750.00	469,440.00	\$ 2,870,190.00		
1450	EMILIANO ZAPATA	S/N	S/N	RANCHERÍA SARGENTO LOPEZ 2A SECCIÓN	COMALCALCO	S/N	S/N	1,315.00	142.20	328,750.00	102,384.00	\$ 431,134.00		
1451	ENRIQUE REBSAMEN	S/N	S/N	RANCHERÍA OCCIDENTE 2A SECCIÓN	COMALCALCO	S/N	S/N	1,616.49	384.00	404,122.50	276,480.00	\$ 680,602.50		
1452	ERNESTINA MONTES CAMEROS	S/N	S/N	RANCHERÍA SARGENTO LOPEZ 2A SECCIÓN, EL CHUZO	COMALCALCO	S/N	S/N	903.00	118.00	225,750.00	84,960.00	\$ 310,710.00		

DEPENDENCIA: SECRETARIA DE EDUCACION

FECHA: 24 DE NOVIEMBRE DE 2014

N°	DENOMINACIÓN DEL INMUEBLE	UBICACIÓN				NUMERO DE ESCRITURA	NUMERO DE CUENTA CATASTRAL	SUPERFICIE		VALORES			VALOR CONTABLE	OBSERVACIONES
		CALLE Y NÚMERO	COLONIA/ FRACC.	LOCALIDAD	MUNICIPIO			TERRENO M2	CONSTRUCCION M2	TERRENO	CONSTRUCCIÓN	TOTAL		
1453	ERNESTO PRIANI	S/N	S/N	RANCHERÍA IGNACIO ZARAGOZA 3A SECCIÓN	COMALCALCO	S/N	S/N	2,500.00	394.00	625,000.00	283,680.00	\$ 908,680.00		
1454	ERNESTO PRIANI CORDOVA	S/N	S/N	RANCHERÍA FRANCISCO I. MADERO 1A SECCIÓN	COMALCALCO	S/N	S/N	1,442.55	206.52	360,637.50	148,694.40	\$ 509,331.90		
1455	ERNESTO PRIANI CORDOVA	S/N	S/N	EJIDO IGNACIO GUTIERRRZ GOMEZ	COMALCALCO	S/N	S/N	6,000.00	288.00	1,500,000.00	207,360.00	\$ 1,707,360.00		
1456	ESCUADRON 201	CALLES FCO. PERALTA ESQ. VICENTE GUERRERO	S/N	VILLA TECOLUTILLA	COMALCALCO	CORETT-TABASCO-II-014-1996	12512	8,766.00	750.00	2,191,500.00	540,000.00	\$ 2,731,500.00		
1457	ESPERANZA IRIS	S/N	S/N	RANCHERÍA ARROYO HONDO 4A SECCIÓN	COMALCALCO	S/N	S/N	1,200.00	127.80	300,000.00	92,016.00	\$ 392,016.00		
1458	ESTEFANIA CASTAÑEDA	S/N	S/N	AVENIDA UNIDAD DEPORTIVA S/N	COMALCALCO	S/N	S/N	20,000.00	356.00	5,000,000.00	256,320.00	\$ 5,256,320.00		
1459	ESTHER DIAZ VIUDA DE LUTZOW	S/N	S/N	CUXCUXAPA	COMALCALCO	S/N	S/N	1,200.00	95.60	300,000.00	68,832.00	\$ 368,832.00		
1460	ESTHER DIAZ VIUDA DE LUTZOW	S/N	S/N	RANCHERIA OCCIDENTE 3A SECCIÓN	COMALCALCO	S/N	S/N	2,415.51	358.00	603,877.50	257,760.00	\$ 861,637.50		
1461	EXALTACION CORDOVA	S/N	S/N	RANCHERÍA SARGENTO LOPEZ 2A SECCIÓN	COMALCALCO	S/N	S/N	3,115.04	516.00	778,760.00	371,520.00	\$ 1,150,280.00		
1462	FAUSTO OLAN, ROSARIO MARIA GUTIERREZ E.	S/N	S/N	VILLA CHICHICAPA	COMALCALCO	DECRETO 0476	S/N	1,598.00	982.00	399,500.00	707,040.00	\$ 1,106,540.00		
1463	FEDERICO FROBEL	S/N	S/N	CALLE REFORMA NORTE COL. SAN MIGUEL	COMALCALCO	S/N	S/N	3,412.50	734.00	853,125.00	528,480.00	\$ 1,381,605.00		

DEPENDENCIA: SECRETARÍA DE EDUCACIÓN

N°	DENOMINACIÓN DEL INMUEBLE	UBICACIÓN				NUMERO DE ESCRITURA	NUMERO DE CUENTA CATASTRAL	SUPERFICIE		VALORES			VALOR CONTABLE	OBSERVACIONES
		CALLE Y NÚMERO	COLONIA / FRACC.	LOCALIDAD	MUNICIPIO			TERRENO M2	CONSTRUCCION M2	TERRENO	CONSTRUCCIÓN	TOTAL		
1464	FEDERICO FROEBEL	S/N	S/N	RANCHERÍA SUR 1A SECCIÓN	COMALCALCO	S/N	S/N	660.00	261.20	165,000.00	188,064.00	\$ 353,064.00		
1465	FELIPE BERRIOZABAL	S/N	S/N	RANCHERÍA GREGORIO MENDEZ 2A SECCIÓN	COMALCALCO	S/N	S/N	2,358.00	642.44	589,500.00	462,556.80	\$ 1,052,056.80		
1466	FERNANDO MONTES DE OCA	CALLE NICOLAS BRAVO ESQ. RAYON	S/N	VILLA TECOLUTILLA	COMALCALCO	CORETT-TABASCO-II-019-1996	12650	906.00	174.60	226,500.00	125,712.00	\$ 352,212.00		
1467	FILIDIA CASTILLO ROMERO	S/N	S/N	RANCHERÍA CARLOS 3A SECCIÓN	COMALCALCO	S/N	S/N	1,100.00	156.00	275,000.00	112,320.00	\$ 387,320.00		
1468	FILIDIA SANDOVAL VALENZUELA	S/N	S/N	RANCHERÍA CHICOZAPOTE	COMALCALCO	S/N	S/N	120.00	56.00	30,000.00	40,320.00	\$ 70,320.00		
1469	FLORES MAGÓN	S/N	S/N	RANCHERÍA OCCIDENTE 1A SECCIÓN	COMALCALCO	S/N	S/N	5,088.00	886.51	1,272,000.00	638,287.20	\$ 1,910,287.20		
1470	FRANCISCA SASTRE MADRIGAL	S/N	S/N	RANCHERÍA ORIENTE 2A SECCIÓN	COMALCALCO	S/N	S/N	1,000.00	127.60	250,000.00	91,872.00	\$ 341,872.00		
1471	FRANCISCO BOCANEGRA	S/N	S/N	RANCHERÍA LAZARO CARDENAS 1A SECCIÓN	COMALCALCO	S/N	S/N	1,200.00	135.20	300,000.00	97,344.00	\$ 397,344.00		
1472	FRANCISCO GABILONDO SOLER	S/N	S/N	COLONIA LAZARO CARDENAS DEL RIO	COMALCALCO	S/N	S/N	1,283.90	315.00	320,975.00	226,800.00	\$ 547,775.00		
1473	FRANCISCO JAVIER MINA	S/N	S/N	RANCHERÍA PATASTAL 2A SECCIÓN	COMALCALCO	S/N	S/N	1,327.00	296.00	331,750.00	213,120.00	\$ 544,870.00		
1474	FRANCISCO SARABIA	S/N	S/N	RANCHERÍA ZAPOTAL 1A SECCIÓN	COMALCALCO	S/N	S/N	2,025.00	419.00	506,250.00	301,680.00	\$ 807,930.00		

DIRECCIÓN GENERAL DE ADMINISTRACIÓN DEL PATRIMONIO DEL ESTADO
DEPARTAMENTO DE ADMINISTRACIÓN DEL PATRIMONIO
INVENTARIO DE BIENES INMUEBLES

DEPENDENCIA: SECRETARÍA DE EDUCACIÓN

FECHA: 24 DE NOVIEMBRE DE 2014

N°	DENOMINACIÓN DEL INMUEBLE	UBICACIÓN				NUMERO DE ESCRITURA	NUMERO DE CUENTA CATASTRAL	SUPERFICIE		VALORES			VALOR CONTABLE	OBSERVACIONES
		CALLE Y NÚMERO	COLONIA / FRACC.	LOCALIDAD	MUNICIPIO			TERRENO M2	CONSTRUCCION M2	TERRENO	CONSTRUCCIÓN	TOTAL		
1475	FRANCISCO TRUJILLO GURRIA	S/N	S/N	EJIDO SANTO DOMINGI	COMALCALCO	S/N	S/N	1,228.09	286.73	307,022.50	206,445.60	\$ 513,468.10		
1476	FRANCISCO TRUJILLO GURRIA	S/N	S/N	EJIDO NORTE 1RA SECCIÓN	COMALCALCO	S/N	S/N	3,013.00	528.00	753,250.00	380,160.00	\$ 1,133,410.00		
1477	FRANCISCO VILLA	S/N	S/N	EJIDO NOVILLERO 4A SECCIÓN	COMALCALCO	S/N	S/N	1,431.00	214.20	357,750.00	154,224.00	\$ 511,974.00		
1478	FRANCISCO ZARCO	S/N	S/N	RANCHERÍA JOSE MARÍA PINO SUAREZ	COMALCALCO	S/N	S/N	3,892.30	456.17	973,075.00	328,442.40	\$ 1,301,517.40		
1479	GABRIELA MISTRAL	S/N	S/N	RANCHERÍA PROGRESO TULAR 1A SECCIÓN	COMALCALCO	S/N	S/N	1,374.00	86.00	343,500.00	61,920.00	\$ 405,420.00		
1480	GENERAL IGNACIO ZARAGOZA	S/N	S/N	RANCHERÍA CARLOS GREENE 4A SECCIÓN	COMALCALCO	S/N	S/N	925.00	208.00	231,250.00	149,760.00	\$ 381,010.00		
1481	GENERAL IGNACIO ZARAGOZA	S/N	S/N	RANCHERÍA IGNACIO ZARAGOZA 1A SECCIÓN	COMALCALCO	S/N	S/N	5,500.00	352.00	1,375,000.00	253,440.00	\$ 1,628,440.00		
1482	GONZALO MENDOZA ZURITA	S/N	S/N	CALLE NIÑOS HEROES S/N VILLA ALDAMA	COMALCALCO	S/N	S/N	1,178.00	406.20	294,500.00	292,464.00	\$ 586,964.00		
1483	GRACIELA DEL CASTILLO PELLICER	S/N	S/N	RANCHERÍA EMILIANO ZAPATA 2A SECCIÓN	COMALCALCO	S/N	S/N	160.00	36.60	40,000.00	26,352.00	\$ 66,352.00		
1484	GREGORIO MENDEZ	S/N	S/N	RANCHERÍA IGNACIO GUTIERREZ GOMEZ	COMALCALCO	S/N	S/N	850.00	530.00	212,500.00	381,600.00	\$ 594,100.00		
1485	GREGORIO MENDEZ MAGÑA	S/N	S/N	RANCHERÍA GREGORIO MENDEZ MAGAÑA 1A SECCIÓN	COMALCALCO	S/N	S/N	1,920.00	406.00	480,000.00	292,320.00	\$ 772,320.00		

DEPENDENCIA: SECRETARÍA DE EDUCACION

N°	DENOMINACIÓN DEL INMUEBLE	UBICACIÓN				NUMERO DE ESCRITURA	NUMERO DE CUENTA CATASTRAL	SUPERFICIE		VALORES			VALOR CONTABLE	OBSERVACIONES
		CALLE Y NÚMERO	COLONIA / FRACC.	LOCALIDAD	MUNICIPIO			TERRENO M2	CONSTRUCCION M2	TERRENO	CONSTRUCCIÓN	TOTAL		
1486	GREORIO MENDEZ MAGAÑA	S/N	S/N	RANCHERÍA SUR 3A SECCIÓN EL ZAPOTE	COMALCALCO	S/N	S/N	600.00	72.00	150,000.00	51,840.00	\$ 201,840.00		
1487	GRIJALVA	S/N	S/N	RANCHERÍA IGNACIO ZARAGOZA 1A SECCIÓN	COMALCALCO	S/N	S/N	1,000.00	85.80	250,000.00	61,776.00	\$ 311,776.00		
1488	GUADALUPE GOMEZ MARQUEZ	S/N	S/N	RANCHERÍA ARROYO HONDO 2A SECCIÓN	COMALCALCO	S/N	S/N	1,077.00	96.22	269,250.00	69,278.40	\$ 338,528.40		
1489	GUADALUPE VICTORIA	S/N	S/N	RANCHERÍA EMILIANO ZAPATA 1A SECCIÓN	COMALCALCO	S/N	S/N	1,200.00	175.60	300,000.00	126,432.00	\$ 426,432.00		
1490	GUADALUPE VICTORIA	CARRETERA COMALCALCO COCOHITAL	S/N	R/A PATASTAL 3A. SECCION	COMALCALCO	759	2451	6,000.00	152.00	1,500,000.00	109,440.00	\$ 1,609,440.00		
1491	GUADALUPE VICTORIA	S/N	S/N	RANCHERÍA ARROYO HONDO 2A SECCIÓN	COMALCALCO	S/N	S/N	2,715.00	435.00	678,750.00	313,200.00	\$ 991,950.00		
1492	GUADALUPE VICTORIA	S/N	S/N	RANCHERÍA ZARAGOZA 2A SECCIÓN	COMALCALCO	S/N	S/N	4,900.00	232.00	1,225,000.00	167,040.00	\$ 1,392,040.00		
1493	GUILLERMO PRIETO	S/N	S/N	RANCHERÍA PASO DE CUPILCO 2DA SECCIÓN	COMALCALCO	S/N	S/N	1,780.00	712.94	445,000.00	513,316.80	\$ 958,316.80		
1494	HERMENEGILDO GALEANA	S/N	S/N	RANCHERÍA HERMENEGILDO GALEANA	COMALCALCO	ESCRITURA 1591	S/N	10,000.00	288.00	2,500,000.00	207,360.00	\$ 2,707,360.00		
1495	HEROES DE CHAPULTEPEC	S/N	S/N	AVENIDA # 1	COMALCALCO	S/N	S/N	3,693.00	370.00	923,250.00	266,400.00	\$ 1,189,650.00		
1496	HUMBERTO RICARDEZ BLE	S/N	S/N	EJ. TOMAS GARRIDO CANABAL	COMALCALCO	S/N	S/N	1,092.00	322.62	273,000.00	232,286.40	\$ 505,286.40		

DIRECCIÓN GENERAL DE ADMINISTRACIÓN DEL PATRIMONIO DEL ESTADO
DEPARTAMENTO DE ADMINISTRACIÓN DEL PATRIMONIO
INVENTARIO DE BIENES INMUEBLES

FECHA: 24 DE NOVIEMBRE DE 2014

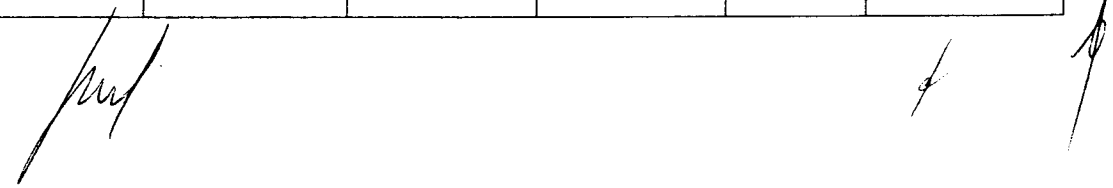
DEPENDENCIA: SECRETARIA DE EDUCACION

N°	DENOMINACIÓN DEL INMUEBLE	UBICACIÓN				NUMERO DE ESCRITURA	NUMERO DE CUENTA CATASTRAL	SUPERFICIE		VALORES			VALOR CONTABLE	OBSERVACIONES
		CALLE Y NÚMERO	COLONIA / FRACC.	LOCALIDAD	MUNICIPIO			TERRENO M2	CONSTRUCCION M2	TERRENO	CONSTRUCCIÓN	TOTAL		
1497	IGNACIO GUTIERREZ GOMEZ	AV. 27 DE FEBRERO ESQ. PROF. ROSENDO	S/N	VILLA ALDAMA	COMALCALCO	CORETT-D.A.J.-506-CD-1612	COMU-11683	2,414.00	960.00	603,500.00	691,200.00	\$ 1,294,700.00		
1498	IGNACIO MANUEL ALTAMIRANO	S/N	S/N	RANCHERÍA PROGRESO TULAR 2A SECCIÓN	COMALCALCO	S/N	S/N	3,600.00	443.00	900,000.00	318,960.00	\$ 1,218,960.00		
1499	IGNACIO ZARAGOZA	S/N	S/N	RANCHERÍA IGNACIO ZARAGOZA	COMALCALCO	S/N	S/N	1,200.00	99.75	300,000.00	71,820.00	\$ 371,820.00		
1500	IGNACIO ZARAGOZA	S/N	S/N	RANCHERÍA CUXCUXAPA	COMALCALCO	S/N	S/N	1,221.00	214.00	305,250.00	154,080.00	\$ 459,330.00		
1501	ISAAC LOPEZ IZQUIERDO	S/N	S/N	RANCHERÍA LAGARTERA 3A SECCIÓN	COMALCALCO	S/N	S/N	1,860.00	448.80	465,000.00	323,136.00	\$ 788,136.00		
1502	ISABEL MOGUEL DE DIOS	S/N	S/N	RANCHERÍA LEON ZARATE 1A SECCIÓN	COMALCALCO	S/N	S/N	946.00	208.49	236,500.00	150,112.80	\$ 386,612.80		
1503	ISABEL MOGUEL DE DIOS	S/N	S/N	RANCHERÍA SARGENTO LOPEZ 4A SECCIÓN	COMALCALCO	S/N	S/N	2,500.00	114.80	625,000.00	82,656.00	\$ 707,656.00		
1504	ISMAEL FLORES MAGAÑA	S/N	S/N	ARENA 5A SECCIÓN	COMALCALCO	S/N	S/N	1,200.00	100.00	300,000.00	72,000.00	\$ 372,000.00		
1505	ISMAEL FLORES MAGAÑA	S/N	S/N	RANCHERÍA LEON ZARATE 1A SECCIÓN	COMALCALCO	S/N	S/N	8,000.00	576.00	2,000,000.00	414,720.00	\$ 2,414,720.00		
1506	JAIME NUNO	S/N	S/N	VILLA CHICHICAPA	COMALCALCO	S/N	S/N	630.00	304.00	157,500.00	218,880.00	\$ 376,380.00		
1507	JAIME NUNO	S/N	S/N	RA. ARENA 2A. SECC.	COMALCALCO	S/N	S/N	5,726.00	848.00	1,431,500.00	610,560.00	\$ 2,042,060.00		

DEPENDENCIA: SECRETARÍA DE EDUCACIÓN

FECHA: 24 DE NOVIEMBRE DE 2014


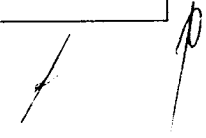
N°	DENOMINACIÓN DEL INMUEBLE	UBICACIÓN				NUMERO DE ESCRITURA	NUMERO DE CUENTA CATASTRAL	SUPERFICIE		VALORES			VALOR CONTABLE	OBSERVACIONES
		CALLE Y NÚMERO	COLONIA / FRACC.	LOCALIDAD	MUNICIPIO			TERRENO M2	CONSTRUCCION M2	TERRENO	CONSTRUCCIÓN	TOTAL		
1508	JAIME TORRES BODET	S/N	S/N	RANCHERÍA FRANCISCO I. MADERO 2A SECCIÓN	COMALCALCO	S/N	S/N	3,273.00	384.00	818,250.00	276,480.00	\$ 1,094,730.00		
1509	JARDIN DE NIÑOS	S/N	S/N	RANCHERÍA NORTE 1A SECCIÓN SAN JULIAN	COMALCALCO	S/N	S/N	1,050.00	36.60	262,500.00	26,352.00	\$ 288,852.00		
1510	JARDIN DE NIÑOS	S/N	S/N	POBLADO MIGUEL HIDALGO	COMALCALCO	S/N	S/N	1,642.29	54.00	410,572.50	38,880.00	\$ 449,452.50		
1511	JARDIN DE NIÑOS	S/N	S/N	EJIDO TECOLUTILLA, TECOLUTILLA RIBERITA	COMALCALCO	S/N	S/N	1,200.00	36.60	300,000.00	26,352.00	\$ 326,352.00		
1512	JARDIN DE NIÑOS SELFIDA GIL	S/N	S/N	VILLA CHICHICAPA	COMALCALCO	S/N	S/N	1,064.59	432.42	266,147.50	311,342.40	\$ 577,489.90		
1513	JEAN PIAGET	S/N	S/N	CONJUNTO HABITACIONAL	COMALCALCO	S/N	S/N	4,218.00	240.00	1,054,500.00	172,800.00	\$ 1,227,300.00		
1514	JOSEFA ORTIZ DE DOMINGUEZ	S/N	S/N	RANCHERÍA INDEPENDENCIA 1A SECCIÓN	COMALCALCO	S/N	S/N	1,836.32	533.12	459,080.00	383,846.40	\$ 842,926.40		
1515	JOSE ANGEL GOMEZ MÁY	S/N	S/N	RANCHERÍA LEON ZARATE 2A SECCIÓN	COMALCALCO	S/N	S/N	2,049.00	374.50	512,250.00	269,640.00	\$ 781,890.00		
1516	JOSE ANTONIO GOMEZ MAY	S/N	S/N	RANCHERÍA ORIENTE 6A SECCIÓN LOS MULATOS	COMALCALCO	S/N	S/N	2,400.00	564.00	600,000.00	406,080.00	\$ 1,006,080.00		
1517	JOSE ASUNCION HERNANDEZ DE LA CRUZ	S/N	S/N	RANCHERÍA ARENA 1A SECCIÓN	COMALCALCO	S/N	S/N	2,150.00	150.00	537,500.00	108,000.00	\$ 645,500.00		
1518	JOSE COFIN SANCHEZ	S/N	S/N	RANCHERÍA RENA 4A SECCIÓN	COMALCALCO	S/N	S/N	4,125.00	102.10	1,031,250.00	73,512.00	\$ 1,104,762.00		



DEPENDENCIA: SECRETARÍA DE EDUCACIÓN

FECHA: 24 DE NOVIEMBRE DE 2014

N°	DENOMINACIÓN DEL INMUEBLE	UBICACIÓN				NUMERO DE ESCRITURA	NUMERO DE CUENTA CATASTRAL	SUPERFICIE		VALORES			VALOR CONTABLE	OBSERVACIONES
		CALLE Y NÚMERO	COLONIA / FRACC.	LOCALIDAD	MUNICIPIO			TERRENO M2	CONSTRUCCION M2	TERRENO	CONSTRUCCIÓN	TOTAL		
1519	JOSE DEL CARMEN RIVERA TARACENA	S/N	S/N	RANCEHRIA ORIENTE 6A SECCIÓN	COMALCALCO	S/N	S/N	2,400.00	604.00	600,000.00	434,880.00	\$ 1,034,880.00		
1520	JOSE GOROSTIZA	S/N	S/N	RANCHERÍA EL GUAYO 3A SECCIÓN	COMALCALCO	S/N	S/N	1,890.00	102.80	472,500.00	74,016.00	\$ 546,516.00		
1521	JOSE ISRAEL CHAPUZ FUENTES	S/N	S/N	RANCHERÍA NORTE 1A SECCIÓN, SAN JULIAN	COMALCALCO	S/N	S/N	1,105.00	69.00	276,250.00	49,680.00	\$ 325,930.00		
1522	JOSE LUIS INURRIETA	S/N	S/N	RANCHERÍA ORIENTE 3A SECCIÓN	COMALCALCO	S/N	S/N	1,161.00	70.00	290,250.00	50,400.00	\$ 340,650.00		
1523	JOSE MARIA MORELOS	S/N	S/N	RANCHERÍA EMILIANO ZAPATA 2A SECCIÓN	COMALCALCO	DOCUMENTO PRIVADO	S/N	767.00	214.00	191,750.00	154,080.00	\$ 345,830.00		
1524	JOSE MARIA MORELOS Y PAVON	S/N	S/N	CALLE GUASIMO, COLONIA MORELOS	COMALCALCO	S/N	S/N	3,162.00	75.60	790,500.00	54,432.00	\$ 844,932.00		
1525	JOSE MARIA MORELOS Y PAVON	S/N	S/N	RANCHERÍA INDEPENDENCIA 2A SECCIÓN	COMALCALCO	S/N	S/N	1,551.00	477.00	387,750.00	343,440.00	\$ 731,190.00		
1526	JOSE MARIA PINO SUAREZ	S/N	S/N	RANCHERÍA INDEPENDENCIA 2A SECCIÓN	COMALCALCO	S/N	S/N	5,487.00	1,643.00	1,371,750.00	1,182,960.00	\$ 2,554,710.00		
1527	JOSE MARIA PINOSUAREZ	S/N	S/N	RANCHERÍA JOSE MARÍA PINO SUAREZ 2A SECCIÓN	COMALCALCO	S/N	S/N	1,600.00	83.80	400,000.00	60,336.00	\$ 460,336.00		
1528	JOSE MORENO PEREZ	S/N	S/N	RANCHERÍA SUR 2A SECCIÓN	COMALCALCO	S/N	S/N	310.47	70.00	77,617.50	50,400.00	\$ 128,017.50		
1529	JOSE SABINO DAGDUG JAHIRALA	S/N	S/N	RANCHERÍA ZAPOTAL 2A SECCIÓN	COMALCALCO	S/N	S/N	658.00	173.75	164,500.00	125,100.00	\$ 289,600.00		

DEPENDENCIA: SECRETARÍA DE EDUCACIÓN

FECHA: 24 DE NOVIEMBRE DE 2014

N°	DENOMINACIÓN DEL INMUEBLE	UBICACIÓN				NUMERO DE ESCRITURA	NUMERO DE CUENTA CATASTRAL	SUPERFICIE		VALORES			VALOR CONTABLE	OBSERVACIONES
		CALLE Y NÚMERO	COLONIA / FRACC.	LOCALIDAD	MUNICIPIO			TERRENO M2	CONSTRUCCION M2	TERRENO	CONSTRUCCIÓN	TOTAL		
1530	JOSE VASCONCELOS	S/N	S/N	RANCHERÍA BELISARIO DOMINGUEZ	COMALCALCO	S/N	S/N	364.00	96.20	91,000.00	69,264.00	\$ 160,264.00		
1531	JOSE VASCONCELOS	S/N	S/N	CALLE IGNACIO LOPEZ RAYON S/N TECOLUTILLA	COMALCALCO	S/N	S/N	2,271.00	398.00	567,750.00	286,560.00	\$ 854,310.00		
1532	JOSE VASCONCELOS	S/N	S/N	RANCHERÍA EL GUAYO 1A SECCIÓN	COMALCALCO	S/N	S/N	2,133.00	862.00	533,250.00	620,640.00	\$ 1,153,890.00		
1533	JOSEA MATIAS LEON VIDAL	S/N	S/N	RANCHERÍA INDEPENDENCIA 1A SECCIÓN	COMALCALCO	S/N	S/N	750.00	209.40	187,500.00	150,768.00	\$ 338,268.00		
1534	JOSEFA ORTIZ DE DOMINGUEZ	S/N	S/N	RANCHERÍA LAZARO CARDENAS 3A SECCIÓN	COMALCALCO	S/N	S/N	900.00	70.06	225,000.00	50,443.20	\$ 275,443.20		
1535	JOSEFA ORTIZ DE DOMINGUEZ	S/N	S/N	RANCHERÍA CAROLOS GREENE 1A SECCIÓN TRES	COMALCALCO	S/N	S/N	800.00	176.00	200,000.00	126,720.00	\$ 326,720.00		
1536	JOSEFA ORTIZ DE DOMINGUEZ	S/N	S/N	RANCHERÍA CENTRO TULAR 1A SECCIÓN	COMALCALCO	S/N	S/N	2,400.00	384.00	600,000.00	276,480.00	\$ 876,480.00		
1537	JOSEFINA VICENS	S/N	S/N	RANCHERÍA ORIENTE 3A SECCIÓN	COMALCALCO	S/N	S/N	4,000.00	109.80	1,000,000.00	79,056.00	\$ 1,079,056.00		
1538	JUAN ALDAMA	AV. RENACIMIENTO ESQ. FCO. I	S/N	VILLA ALDAMA	COMALCALCO	CORETT-D.A.J.-506-CD-1951	COMU-11682	6,544.00	1,744.45	1,636,000.00	1,256,004.00	\$ 2,892,004.00		
1539	JUAN DE LA BARRERA	S/N	S/N	COLONIA SUR DE ALDAMA	COMALCALCO	S/N	S/N	765.00	86.40	191,250.00	62,208.00	\$ 253,458.00		
1540	JUAN DE LA BARRERA	S/N	S/N	ORIENTE 5A SECCIÓN, LA CANDELARIA	COMALCALCO	S/N	S/N	2,014.00	208.00	503,500.00	149,760.00	\$ 653,260.00		

DIRECCIÓN GENERAL DE ADMINISTRACIÓN DEL PATRIMONIO DEL ESTADO
DEPARTAMENTO DE ADMINISTRACIÓN DEL PATRIMONIO
INVENTARIO DE BIENES INMUEBLES

DEPENDENCIA: SECRETARÍA DE EDUCACIÓN

FECHA: 24 DE NOVIEMBRE DE 2014

N°	DENOMINACIÓN DEL INMUEBLE	UBICACIÓN				NUMERO DE ESCRITURA	NUMERO DE CUENTA CATASTRAL	SUPERFICIE		VALORES			VALOR CONTABLE	OBSERVACIONES
		CALLE Y NÚMERO	COLONIA / FRACC.	LOCALIDAD	MUNICIPIO			TERRENO M2	CONSTRUCCION M2	TERRENO	CONSTRUCCIÓN	TOTAL		
1541	JUAN DE LA BARRERA	S/N	S/N	VILLA CHICHICAPA	COMALCALCO	ESCITURA PUBLICA 4422	27684	1,120.00	660.80	280,000.00	475,776.00	\$ 755,776.00		
1542	JUAN ENRIQUE PESTALOZZI	CALLE VICENTE GUERRERO S/N VILLA TEGOLUTILLA	S/N	VILLA TEGOLUTILLA	COMALCALCO	CORETT-TABASCO-II-017-1996	12514	1,327.00	333.00	331,750.00	239,760.00	\$ 571,510.00		
1543	JUAN ESCUTIA	S/N	S/N	RANCHERÍA ARENA 2A SECCIÓN	COMALCALCO	S/N	S/N	1,165.00	87.80	291,250.00	63,216.00	\$ 354,466.00		
1544	JUAN ESCUTIA	S/N	S/N	RANCHERÍA GREGORIO MENDEZ MAGAÑA	COMALCALCO	S/N	S/N	6,870.00	339.06	1,717,500.00	244,123.20	\$ 1,961,623.20		
1545	JUAN ESCUTIA	S/N	S/N	RANCHERÍA POTRERILLO	COMALCALCO	S/N	S/N	3,500.00	328.00	875,000.00	236,160.00	\$ 1,111,160.00		
1546	JUAN ESCUTIA	S/N	S/N	RA. ARROYO HONDO 1A. SECC.	COMALCALCO	S/N	S/N	3,704.00	401.37	926,000.00	288,986.40	\$ 1,214,986.40		
1547	JUAN GONZALEZ ROMERO	S/N	S/N	RANCHERÍA NORTE 1A SECCIÓN BUENAVISTA	COMALCALCO	S/N	S/N	900.00	67.00	225,000.00	48,240.00	\$ 273,240.00		
1548	JUAN JACOBO ROSSEAU	S/N	S/N	RANCHERÍA COCOHITAL	COMALCALCO	S/N	S/N	1,725.69	444.00	431,422.50	319,680.00	\$ 751,102.50		
1549	JUAN JOSE MARTINEZ LOPEZ	S/N	S/N	COLONIA SANTA LUCIA VILLA DE CHICHICAPA	COMALCALCO	S/N	S/N	1,095.55	121.00	273,887.50	87,120.00	\$ 361,007.50		
1550	JUANA DE ARCO	S/N	S/N	RANCHERÍA POTRERILLO	COMALCALCO	S/N	S/N	1,783.00	86.00	445,750.00	61,920.00	\$ 507,670.00		
1551	JULIAN BURELO DOMINGUEZ	S/N	S/N	RANCHERÍA EL GUAYO 2A SECCIÓN	COMALCALCO	S/N	S/N	3,480.00	424.00	870,000.00	305,280.00	\$ 1,175,280.00		

DEPENDENCIA: SECRETARIA DE EDUCACION

Nº	DENOMINACIÓN DEL INMUEBLE	UBICACIÓN				NUMERO DE ESCRITURA	NUMERO DE CUENTA CATASTRAL	SUPERFICIE		VALORES			VALOR CONTABLE	OBSERVACIONES
		CALLE Y NÚMERO	COLONIA / FRACC.	LOCALIDAD	MUNICIPIO			TERRENO M2	CONSTRUCCION M2	TERRENO	CONSTRUCCIÓN	TOTAL		
1552	JUSTO SIERRA MENDEZ	S/N	S/N	RANCHERÍA REYES HERNANDEZ 1A SECCIÓN	COMALCALCO	S/N	S/N	3,947.00	774.10	986,750.00	557,352.00	\$ 1,544,102.00		
1553	JUSTO SIERRA MENDEZ	S/N	S/N	RANCHERÍA ARENA 6A SECCIÓN LA BOLSA	COMALCALCO	S/N	S/N	1,872.00	460.00	468,000.00	331,200.00	\$ 799,200.00		
1554	LAUREANA WRIGHT GONZALEZ	S/N	S/N	JOSE MARÍA PINI SUAREZ 1A SECCIÓN	COMALCALCO	S/N	S/N	2,400.00	159.80	600,000.00	115,056.00	\$ 715,056.00		
1555	LAZARO CARDENAS	S/N	S/N	RANCHERÍA LAZARO CARDENAS 3A SECCIÓN	COMALCALCO	S/N	S/N	2,500.00	257.76	625,000.00	185,587.20	\$ 810,587.20		
1556	LEON ALEJO TORRES	S/N	S/N	RANCHERÍA ORIENTE 1 A SECCIÓN	COMALCALCO	S/N	S/N	2,228.00	250.00	557,000.00	180,000.00	\$ 737,000.00		
1557	LEONA VICARIO	S/N	S/N	RANCHERÍA ARENA 2A SECCIÓN	COMALCALCO	S/N	S/N	2,184.00	397.00	546,000.00	285,840.00	\$ 831,840.00		
1558	LIC. CARLOS A. MADRAZO	S/N	S/N	CALLE SANTOS DEGOLADO ESQUINA CARLOS A. MADRAZO	COMALCALCO	S/N	S/N	2,500.00	853.31	625,000.00	614,383.20	\$ 1,239,383.20		
1559	LIC. ADOLFO LOPEZ MATEOS, CUAUHTEMOC	CALLE FCO. JAVIER MINA ESQ. EMILIANO	S/N	VILLA TECOLUTILLA	COMALCALCO	CORETT-TABASCO-II-013-1996	12508	2,298.00	715.40	574,500.00	515,088.00	\$ 1,089,588.00		
1560	LIC. JOSE MARIA PINO SUAREZ	CALLE JUAREZ ESQ. JIMENEZ Y ZARAGOZA	S/N	VILLA TECOLUTILLA	COMALCALCO	CORETT-TABASCO-II-018-1996	12649	1,740.00	672.00	435,000.00	483,840.00	\$ 918,840.00		
1561	LUIS ALBERTO ENRIQUEZ	S/N	S/N	RANCHERÍA SUR 5A SECCIÓN	COMALCALCO	S/N	S/N	1,240.00	296.00	310,000.00	213,120.00	\$ 523,120.00		
1562	LUIS AUGUSTO ENRIQUEZ ANDRADE	S/N	S/N	RANCHERÍA INDEPENDENCIA 3A SECCIÓN	COMALCALCO	S/N	S/N	588.00	100.80	147,000.00	72,576.00	\$ 219,576.00		

DEPENDENCIA: SECRETARIA DE EDUCACION

N°	DENOMINACIÓN DEL INMUEBLE	CALLE Y NÚMERO	UBICACIÓN			NÚMERO DE ESCRITURA	NÚMERO DE CUENTA CATASTRAL	SUPERFICIE		VALORES			VALOR CONTABLE	OBSERVACIONES
			COLONIA / FRACC.	LOCALIDAD	MUNICIPIO			TERRENO M2	CONSTRUCCIÓN M2	TERRENO	CONSTRUCCIÓN	TOTAL		
1563	LUIS DONALDO COLOSIO MURRIETA	S/N	S/N	RANCHERÍA JESUS CARRANZA	COMALCALCO	S/N	S/N	600.00	48.60	150,000.00	34,992.00	\$ 184,992.00		
1564	LUIS DONALDO COLOSIO MURRIETA	S/N	S/N	POBLADO CUPILCO LAS CHAMPAS	COMALCALCO	S/N	S/N	2,500.00	316.00	625,000.00	227,520.00	\$ 852,520.00		
1565	LUIS DONALDO COLOSIO MURRIETA	S/N	S/N	RANCHERÍA EMILIANO ZAPATA 1A SECCIÓN	COMALCALCO	ESCRITURA PUBLICA 7843	S/N	8,942.00	494.64	2,235,500.00	356,140.80	\$ 2,591,640.80		
1566	LUIS FELIPE ENRIQUEZ DE LA FUENTE	S/N	S/N	RANCHERÍA ARROYO HONDO 3A SECCIÓN	COMALCALCO	S/N	S/N	8,943.13	577.98	2,235,782.50	416,145.60	\$ 2,651,928.10		
1567	LUIS FELIPE ENRIQUEZ DE LA FUENTE, NIÑOS	S/N	S/N	CALLE SANCHEZ MARMOL # 314	COMALCALCO	S/N	S/N	1,844.65	1,000.65	461,162.50	720,468.00	\$ 1,181,630.50		
1568	LUIS GIL PEREZ	S/N	S/N	RANCHERÍA JOSE MARÍA PINGO SUAREZ	COMALCALCO	S/N	S/N	960.00	36.20	240,000.00	26,064.00	\$ 266,064.00		
1569	LUIS SANDI	CAMINO VECINAL	S/N	R/A OCCIDENTE 1 A. SECCIÓN	COMALCALCO	DOCUMENTO PRIVADO	11294	600.00	223.00	150,000.00	160,560.00	\$ 310,560.00		
1570	LUISA MONTES COLLADO	S/N	S/N	CALLE SAN ANTONIO S/N COLONIA SAN ISIDRO	COMALCALCO	S/N	S/N	1,085.00	741.00	271,250.00	533,520.00	\$ 804,770.00		
1571	LUZ MARIA SERRADEL	S/N	S/N	RANCHERÍA ARROYO HONDO 1A SECCIÓN	COMALCALCO	S/N	S/N	2,000.00	134.00	500,000.00	96,480.00	\$ 596,480.00		
1572	MAESTRA VIRGINIA GONZALI	S/N	S/N	POBLADO COCOHITAL	COMALCALCO	S/N	S/N	987.50	664.00	246,875.00	478,080.00	\$ 724,955.00		
1573	MAESTRO RAFAEL RAMIREZ C.	S/N	S/N	RANCHERÍA ARENA 5A SECCIÓN	COMALCALCO	S/N	S/N	1,298.00	420.00	324,500.00	302,400.00	\$ 626,900.00		

DEPENDENCIA: SECRETARÍA DE EDUCACIÓN

FECHA: 24 DE NOVIEMBRE DE 2014

N°	DENOMINACIÓN DEL INMUEBLE	UBICACIÓN				NUMERO DE ESCRITURA	NUMERO DE CUENTA CATASTRAL	SUPERFICIE		VALORES			VALOR CONTABLE	OBSERVACIONES
		CALLE Y NÚMERO	COLONIA / FRACC.	LOCALIDAD	MUNICIPIO			TERRENO M2	CONSTRUCCION M2	TERRENO	CONSTRUCCIÓN	TOTAL		
1574	MALINTZIN	S/N	S/N	COLONIA ORIENTE VILLA ALDAMA	COMALCALCO	S/N	S/N	600.00	41.00	150,000.00	29,520.00	\$ 179,520.00		
1575	MANUEL BELTRAN BASTAR	S/N	S/N	RANCHERÍA COCOHITAL	COMALCALCO	S/N	S/N	5,000.00	680.00	1,250,000.00	489,600.00	\$ 1,739,600.00		
1576	MANUEL GALLEGOS	S/N	S/N	RANCHERÍA JESUS CARRANZA	COMALCALCO	S/N	S/N	2,025.00	286.20	506,250.00	206,064.00	\$ 712,314.00		
1577	MANUEL GIL Y SAENZ	S/N	S/N	RANCHERÍA ARENA 2A SECCIÓN	COMALCALCO	S/N	S/N	1,525.00	152.00	381,250.00	109,440.00	\$ 490,690.00		
1578	MANUEL M. PONCE	S/N	S/N	RANCHERÍA CENTRO TULAR 1A SECCIÓN	COMALCALCO	S/N	S/N	2,500.00	100.00	625,000.00	72,000.00	\$ 697,000.00		
1579	MANUEL SANCHEZ MARMOL	S/N	S/N	RANCHERÍA ZAPOTAL 3A SECCIÓN	COMALCALCO	S/N	S/N	500.00	37.80	125,000.00	27,216.00	\$ 152,216.00		
1580	MANUEL SANCHEZ MARMOL	S/N	S/N	ORIENTE 4 SECCIÓN TRIPA CIEGA	COMALCALCO	S/N	S/N	351.00	218.00	87,750.00	156,960.00	\$ 244,710.00		
1581	MARCELINO MARGALLI	S/N	S/N	CALLE MORELOS ESQUINA CONSTITUCION	COMALCALCO	S/N	S/N	1,002.00	598.08	250,500.00	430,617.60	\$ 681,117.60		
1582	MARGARTITA MAZA DE JUAREZ	S/N	S/N	RANCHERÍA LA ARENA 6A SECCIÓN LA BOLSA	COMALCALCO	S/N	S/N	1,600.00	192.00	400,000.00	138,240.00	\$ 538,240.00		
1583	MARIA CRUZ JAVIER ROMERO	CALLE SANCHEZ MAGALLANES	COL PUNTA BRAVA	VILLA TECOLUTILLA	COMALCALCO	CORETT-TABASCO-II-016-1996	12510	983.00	237.26	245,750.00	170,827.20	\$ 416,577.20		
1584	MARIA DE LA PAZ CHAPUZ FUENTES	S/N	S/N	RANCHERÍA LAZARO CARDENAS 1A SECCIÓN	COMALCALCO	S/N	S/N	9,092.00	460.00	2,273,000.00	331,200.00	\$ 2,604,200.00		

DEPENDENCIA: SECRETARIA DE EDUCACION

N°	DENOMINACIÓN DEL INMUEBLE	CALLE Y NÚMERO	UBICACIÓN			NÚMERO DE ESCRITURA	NÚMERO DE CUENTA CATASTRAL	SUPERFICIE		VALORES			VALOR CONTABLE	OBSERVACIONES
			COLONIA / FRACC.	LOCALIDAD	MUNICIPIO			TERRENO M2	CONSTRUCCIÓN M2	TERRENO	CONSTRUCCIÓN	TOTAL		
1585	MARIA MONTESORI	S/N	S/N	RANCHERÍA GREGORIO MENDEZ 3A SECCIÓN	COMALCALCO	S/N	S/N	1,500.00	85.80	375,000.00	61,776.00	\$ 436,776.00		
1586	MARIA PAZ CHAPUZ HERNANDEZ	S/N	S/N	RANCHERÍA LEON ZARATE 2A SECCIÓN	COMALCALCO	S/N	S/N	600.00	52.80	150,000.00	38,016.00	\$ 188,016.00		
1587	MARIA ROSA SALAZAR C.	S/N	S/N	RANCHERÍA IGNACIO ZARAGOZA 1A SECCIÓN	COMALCALCO	S/N	S/N	1,120.00	156.00	280,000.00	112,320.00	\$ 392,320.00		
1588	MARIANO ABASOLO	S/N	S/N	RANCHERÍA SARGENTO LOPEZ 2A SECCIÓN	COMALCALCO	S/N	S/N	8,350.00	917.35	2,087,500.00	660,492.00	\$ 2,747,992.00		
1589	MARIANO MATAMOROS	S/N	S/N	RANCHERÍA REYES HERNANDEZ 2A SECCIÓN	COMALCALCO	S/N	S/N	2,204.00	616.00	551,000.00	443,520.00	\$ 994,520.00		
1590	MAXIMINO RICARDEZ	S/N	S/N	EJIDO FRANCISCO TRUJILLO GURRIA	COMALCALCO	S/N	S/N	1,034.00	328.00	258,500.00	236,160.00	\$ 494,660.00		
1591	MIGUEL ANGEL PEREZ LOPEZ	S/N	S/N	EJIDO TOMAS GARRIDO CANABAL	COMALCALCO	S/N	S/N	3,207.00	765.72	801,750.00	551,318.40	\$ 1,353,068.40		
1592	MIGUEL CORDOVA ROMERO	S/N	S/N	RANCHERÍA OCCIDENTE 2A SECCIÓN	COMALCALCO	S/N	S/N	800.00	349.80	200,000.00	251,856.00	\$ 451,856.00		
1593	MIGUEL HIDALGO	S/N	S/N	RANCHERÍA MIGUEL HIDALGO	COMALCALCO	S/N	S/N	5,000.00	384.00	1,250,000.00	276,480.00	\$ 1,526,480.00		
1594	MIGUEL HIDALGO Y COSTILLA	S/N	S/N	EJIDO EL NOVILLERO 4A SECCIÓN	COMALCALCO	S/N	S/N	600.00	36.00	150,000.00	25,920.00	\$ 175,920.00		
1595	MIGUEL HIDALGO Y COSTILLA	CARRETERA TECOLUTILLA COCOHITAL	S/N	R/A INDEPENDENCIA 3A. SECCION	COMALCALCO	CONTRATO N°213	13949	1,060.00	234.60	265,000.00	168,912.00	\$ 433,912.00		

DEPENDENCIA: SECRETARIA DE EDUCACION

N°	DENOMINACIÓN DEL INMUEBLE	UBICACIÓN				NUMERO DE ESCRITURA	NUMERO DE CUENTA CATASTRAL	SUPERFICIE		VALORES			VALOR CONTABLE	OBSERVACIONES
		CALLE Y NÚMERO	COLONIA / FRACC.	LOCALIDAD	MUNICIPIO			TERRENO M2	CONSTRUCCION M2	TERRENO	CONSTRUCCIÓN	TOTAL		
1596	MIGUEL HIDALGO Y COSTILLA	S/N	S/N	RANCHERÍA OCCIDENTE 4A SECCIÓN	COMALCALCO	S/N	S/N	5,806.60	336.00	1,451,650.00	241,920.00	\$ 1,693,570.00		
1597	MIGUEL HIDALGO Y COSTILLA	S/N	S/N	POBLADO CUPILCO	COMALCALCO	S/N	S/N	1,873.07	1,238.00	468,267.50	891,360.00	\$ 1,359,627.50		
1598	MOISES SAENZ GARZA	CARRETERA FEDERAL A PARAISO	S/N	R/A NORTE PRIMERA SECCION	COMALCALCO	DECRETO 361	S/N	20,686.00	5,486.50	5,171,500.00	3,950,280.00	\$ 9,121,780.00		
1599	NACIONES UNIDAS	S/N	S/N	RANCHERI A LAZARO CARDENAS 3A SECCIÓN	COMALCALCO	S/N	S/N	2,438.00	537.04	609,500.00	386,668.80	\$ 996,168.80		
1600	NARCISO MENDOZA	S/N	S/N	VILLA CARLOS GREENE	COMALCALCO	S/N	S/N	1,162.00	147.80	290,500.00	106,416.00	\$ 396,916.00		
1601	NARCISO MENDOZA	S/N	S/N	RANCHERÍA CENTRO TULAR 2A SECCIÓN	COMALCALCO	S/N	S/N	2,650.00	352.00	662,500.00	253,440.00	\$ 915,940.00		
1602	NARCISO MENDOZA	S/N	S/N	RANCHERÍA EL GUAYO 1A SECCIÓN	COMALCALCO	S/N	S/N	4,912.00	470.00	1,228,000.00	338,400.00	\$ 1,566,400.00		
1603	NELLY BOLIO GARCIA	S/N	S/N	RANCHERÍA TRANSITO TULAR	COMALCALCO	S/N	S/N	1,500.00	79.80	375,000.00	57,456.00	\$ 432,456.00		
1604	NICOLAS BRAVO	S/N	S/N	RANCHERÍA CARLOS GREENE 4A SECCIÓN	COMALCALCO	S/N	S/N	560.00	54.20	140,000.00	39,024.00	\$ 179,024.00		
1605	NICOLAS BRAVO	S/N	S/N	RANCHERÍA SUR 1A SECCIÓN	COMALCALCO	S/N	S/N	1,378.00	416.00	344,500.00	299,520.00	\$ 644,020.00		
1606	NIÑOS HEROES	S/N	S/N	RANCHERÍA ARENA 3A SECCIÓN	COMALCALCO	S/N	S/N	3,305.00	256.00	826,250.00	184,320.00	\$ 1,010,570.00		

DEPENDENCIA: SECRETARIA DE EDUCACION

N°	DENOMINACIÓN DEL INMUEBLE	CALLE Y NÚMERO	COLONIA / FRACC.	UBICACIÓN		NUMERO DE ESCRITURA	NUMERO DE CUENTA CATASTRAL	SUPERFICIE		VALORES			VALOR CONTABLE	OBSERVACIONES
				LOCALIDAD	MUNICIPIO			TERRENO M2	CONSTRUCCION M2	TERRENO	CONSTRUCCIÓN	TOTAL		
1607	NIÑOS HEROES	S/N	S/N	RANCHERÍA MIGUEL HIDALGO 2A SECCIÓN	COMALCALCO	S/N	S/N	1,515.00	364.00	378,750.00	262,080.00	\$ 640,830.00		
1608	NIÑOS HEROES	S/N	S/N	RANCHERÍA GREGORIO MENDEZ 3A SECCIÓN	COMALCALCO	S/N	S/N	10,000.00	384.00	2,500,000.00	276,480.00	\$ 2,776,480.00		
1609	NIÑOS HEROES	S/N	S/N	COLONIA EL LIMON, CARLOS GREENE 1A SECCIÓN	COMALCALCO	S/N	S/N	500.00	36.60	125,000.00	26,352.00	\$ 151,352.00		
1610	NIÑOS HEROES DE CHAPULTEPEC	S/N	S/N	RANCHERÍA COCOHITAL	COMALCALCO	S/N	S/N	412.00	36.60	103,000.00	26,352.00	\$ 129,352.00		
1611	NUEVA CREACION	S/N	S/N	RANCHERÍA FRANCISCO I. MADERO 1A SECCIÓN	COMALCALCO	S/N	S/N	570.00	59.10	142,500.00	42,552.00	\$ 185,052.00		
1612	OCTAVIO PAZ	S/N	S/N	RANCHERÍA REYES HERNANDEZ 2A SECCIÓN	COMALCALCO	S/N	S/N	600.00	85.80	150,000.00	61,776.00	\$ 211,776.00		
1613	OVIDIO DECROLY	AV. RENACIMIENTO ESQ. CARLOS GREENE	S/N	VILLA ALDAMA	COMALCALCO	CORETT-D.A.J.-506-CD-1950	COMU-11681	1,620.00	384.00	405,000.00	276,480.00	\$ 681,480.00		
1614	PATRIA NUEVA	S/N	S/N	RANCHERÍA PROGRESO TULAR 2A SECCIÓN	COMALCALCO	S/N	S/N	612.50	110.00	153,125.00	79,200.00	\$ 232,325.00		
1615	POMPOSO OSORIO M.	S/N	S/N	RANCHERÍA HERMENEGILDO GALEANA	COMALCALCO	S/N	S/N	1,943.00	362.00	485,750.00	260,640.00	\$ 746,390.00		
1616	PRIMARIA CARLOS FERNANDEZ LOPEZ	S/N	S/N	RANCHERÍA ALDAMA 4TA SECCIÓN EL NARANJITO	COMALCALCO	S/N	S/N	2,539.00	650.76	634,750.00	468,547.20	\$ 1,103,297.20		
1617	PRIMAVERA	S/N	S/N	SECTOR LAS CAMPANAS CUPILCO	COMALCALCO	S/N	S/N	491.00	69.80	122,750.00	50,256.00	\$ 173,006.00		

DEPENDENCIA: SECRETARÍA DE EDUCACION

N°	DENOMINACIÓN DEL INMUEBLE	UBICACIÓN				NUMERO DE ESCRITURA	NUMERO DE CUENTA CATASTRAL	SUPERFICIE		VALORES			VALOR CONTABLE	OBSERVACIONES
		CALLE Y NÚMERO	COLONIA / FRACC.	LOCALIDAD	MUNICIPIO			TERRENO M2	CONSTRUCCION M2	TERRENO	CONSTRUCCIÓN	TOTAL		
1618	PRIMAVERA	CAMINO VECINAL	S/N	R/A OCCIDENTE 1 A. SECCION	COMALCALCO	7567	S/N	629.00	55.00	157,250.00	39,600.00	\$ 196,850.00		
1619	PROFESOR ANTONIO HERNANDEZ ALCOCER	S/N	S/N	RANCHERÍA ZAPOTAL 3A SECCIÓN	COMALCALCO	S/N	S/N	1,430.42	148.80	357,605.00	107,136.00	\$ 464,741.00		
1620	PROFESOR CARLOS FERNANDEZ LOPEZ	S/N	S/N	EJIDO COMALCALCO SECC. BUENA VISTA NORTE 1RA SECC.	COMALCALCO	S/N	S/N	5,980.00	196.90	1,495,000.00	141,768.00	\$ 1,636,768.00		
1621	PROFESOR CARLOS FERNANDEZ LOPEZ	S/N	S/N	RANCHERÍA ORIENTE 1A SECCIÓN	COMALCALCO	S/N	S/N	1,200.00	120.00	300,000.00	86,400.00	\$ 386,400.00		
1622	PROFESORA ESTHER DIAZ VIUDA DE LUTZOW	S/N	S/N	FRACCIONAMIENTO SANTO DOMINGO	COMALCALCO	S/N	S/N	1,072.00	299.53	268,000.00	215,661.60	\$ 483,661.60		
1623	PROFESORA JUANA BURELO	S/N	S/N	RANCHERÍA PATASTAL 1A SECCIÓN	COMALCALCO	S/N	S/N	1,098.00	400.00	274,500.00	288,000.00	\$ 562,500.00		
1624	PROFESORA ROSA SERRA ESCALANTE	CARRETERA COMALCALCO CUNDUACAN	S/N	R/A ORIENTE 2A. SECC.	COMALCALCO	54	16888	1,399.58	401.56	349,895.00	289,123.20	\$ 639,018.20		
1625	PROFESOR RIGOBERTO AREVALO	S/N	S/N	RANCHERÍA SARGENTO LOPEZ 3A SECCIÓN, SAN JORGE	COMALCALCO	S/N	S/N	2,070.00	222.00	517,500.00	159,840.00	\$ 677,340.00		
1626	RAFAEL RAMIREZ	S/N	S/N	VILLA CARLOS GREEN	COMALCALCO	S/N	S/N	1,948.00	1,138.19	487,000.00	819,496.80	\$ 1,306,496.80		
1627	RAFAEL RAMIREZ	S/N	S/N	RANCHERÍA JOSE MARÍA PINO SUAREZ	COMALCALCO	S/N	S/N	1,919.50	179.50	479,875.00	129,240.00	\$ 609,115.00		
1628	RAMON LOPEZ VELARDE	S/N	S/N	RANCHERÍA A NORTE 2A SECCIÓN SAN FERNANDO PUEBLO	COMALCALCO	S/N	S/N	900.00	37.80	225,000.00	27,216.00	\$ 252,216.00		

DEPENDENCIA: SECRETARIA DE EDUCACION

N°	DENOMINACIÓN DEL INMUEBLE	UBICACIÓN				NUMERO DE ESCRITURA	NUMERO DE CUENTA CATASTRAL	SUPERFICIE		VALORES			VALOR CONTABLE	OBSERVACIONES
		CALLE Y NÚMERO	COLONIA / FRACC.	LOCALIDAD	MUNICIPIO			TERRENO M2	CONSTRUCCION M2	TERRENO	CONSTRUCCIÓN	TOTAL		
1629	RAMON MENDOZA HERRERA	S/N	S/N	RANCHERÍA FRANCISCO TRUJILLO GURRIA	COMALCALCO	S/N	S/N	352.00	69.60	88,000.00	50,112.00	\$ 138,112.00		
1630	RAMON MENDOZA HERRERA	S/N	S/N	COLONIA SUR, VILLA ALDAMA	COMALCALCO	S/N	S/N	2,158.00	372.64	539,500.00	268,300.80	\$ 807,800.80		
1631	REINALDA MENDEZ CORDOVA	S/N	S/N	RANCHERÍA PATASTAL 1A SECCIÓN	COMALCALCO	ESCRITURA PUBLICA 870	23520	10,000.00	328.00	2,500,000.00	236,160.00	\$ 2,736,160.00		
1632	REPUBLICA DE ARGENTINA	S/N	S/N	RANCHERÍA NORTE 1A SECCIÓN SAN JULIAN	COMALCALCO	S/N	S/N	2,083.00	262.00	520,750.00	188,640.00	\$ 709,390.00		
1633	REYNALDA MENDEZ CORDOVA	S/N	S/N	RANCHERÍA CENTRO TULAR 2A SECCIÓN	COMALCALCO	S/N	S/N	1,687.00	102.00	421,750.00	73,440.00	\$ 495,190.00		
1634	RICARDO PULIDO CORDOVA	S/N	S/N	COLONIA REYES HERNANDEZ 2A SECCIÓN	COMALCALCO	S/N	S/N	484.00	101.80	121,000.00	73,296.00	\$ 194,296.00		
1635	RICARDO RUFINO SANSORES	S/N	S/N	RANCHERÍA PASEO DE CUPILCO 2A SECCIÓN	COMALCALCO	S/N	S/N	8,699.00	345.00	2,174,750.00	248,400.00	\$ 2,423,150.00		
1636	ROLDAN PEREGRINO DE LA ROSA	S/N	S/N	RANCHERÍA ARENA 2A SECCIÓN	COMALCALCO	S/N	S/N	2,500.00	164.00	625,000.00	118,080.00	\$ 743,080.00		
1637	ROMERO MURILLO GIL	S/N	S/N	RANCHERÍA ORIENTE 1A SECCIÓN	COMALCALCO	S/N	S/N	240.00	188.80	60,000.00	135,936.00	\$ 195,936.00		
1638	ROSA MARIA GUTIERREZ ESKILDSEN	S/N	S/N	COLONIA SANTA AMALIA	COMALCALCO	S/N	S/N	1,725.69	464.00	431,422.50	334,080.00	\$ 765,502.50		
1639	ROSARIO CASTELLANOS	S/N	S/N	RANCHERÍA LA ARENA 1A SECCIÓN	COMALCALCO	S/N	S/N	4,100.00	246.40	1,025,000.00	177,408.00	\$ 1,202,408.00		

DEPENDENCIA: SECRETARÍA DE EDUCACIÓN

N°	DENOMINACIÓN DEL INMUEBLE	UBICACIÓN				NUMERO DE ESCRITURA	NUMERO DE CUENTA CATASTRAL	SUPERFICIE		VALORES			VALOR CONTABLE	OBSERVACIONES
		CALLEY NÚMERO	COEONIA/ FRACC.	LOCALIDAD	MUNICIPIO			TERRENO M2	CONSTRUCCION M2	TERRENO	CONSTRUCCIÓN	TOTAL		
1640	ROSARIO MARIA GUTIERREZ ESKILDSEN	S/N	S/N	RANCHERÍA IGNACIO GUTIERREZ 1A SECCIÓN	COMALCALCO	S/N	S/N	700.00	240.00	175,000.00	172,800.00	\$ 347,800.00		
1641	ROSAURA ZAPATA CANO	S/N	S/N	RANCHERÍA ARENA 3A SECCIÓN	COMALCALCO	S/N	S/N	1,350.00	120.00	337,500.00	86,400.00	\$ 423,900.00		
1642	SALVADOR DIAZ MIRON	CALLE NICOLAS BRAVO ESQ. RAYON	S/N	VILLA TECOLUTILLA	COMALCALCO	CORETT-TABASCO-II-021-1996	12644	600.00	165.00	150,000.00	118,800.00	\$ 268,800.00		
1643	SILVIANO DE LOS SANTOS	S/N	S/N	RANCHERÍA FRANCISCO I. MADERO 2A SECCIÓN	COMALCALCO	S/N	S/N	2,556.65	483.87	639,162.50	348,386.40	\$ 987,548.90		
1644	SILVIO MARIN MURILLO	S/N	S/N	REYES HERNANDEZ 2A SECCIÓN	COMALCALCO	S/N	S/N	1,653.00	466.80	413,250.00	336,096.00	\$ 749,346.00		
1645	SIMON BOLIVAR	S/N	S/N	RANCHERÍA TRANSITO TULAR	COMALCALCO	S/N	S/N	1,120.00	434.20	280,000.00	312,624.00	\$ 592,624.00		
1646	SIMON SARLAT NOVA	S/N	S/N	RANCHERÍA SUR 3A SECCIÓN EL ZAPOTE	COMALCALCO	S/N	S/N	2,540.00	292.00	635,000.00	210,240.00	\$ 845,240.00		
1647	SOR JUANA INES DE LA CRUZ	S/N	S/N	POBLADO ALDAMA 3A SECCIÓN, HUPACALITO	COMALCALCO	S/N	S/N	500.00	125.80	125,000.00	90,576.00	\$ 215,576.00		
1648	SOR JUANA INES DE LA CRUZ	S/N	S/N	EJIDO FERNANDO SEGOVIA ALDAMA 2A SECCIÓN	COMALCALCO	S/N	S/N	591.51	84.48	147,877.50	60,825.60	\$ 208,703.10		
1649	SOR JUANA INES DE LA CRUZ	S/N	S/N	BARRANCO SUR S/N	COMALCALCO	S/N	S/N	13,583.00	864.00	3,395,750.00	622,080.00	\$ 4,017,830.00		
1650	SOR JUANA INES DE LA CRUZ	S/N	S/N	RANCHERÍA PROGRESO TULAR 1RA SECCIÓN	COMALCALCO	S/N	S/N	7,670.39	449.00	1,917,597.50	323,280.00	\$ 2,240,877.50		

DEPENDENCIA: SECRETARIA DE EDUCACION

N°	DENOMINACIÓN DEL INMUEBLE	UBICACIÓN				NUMERO DE ESCRITURA	NUMERO DE CUENTA CATASTRAL	SUPERFICIE		VALORES			VALOR CONTABLE	OBSERVACIONES
		CALLE Y NÚMERO	COLONIA / FRACC.	LOCALIDAD	MUNICIPIO			TERRENO M2	CONSTRUCCION M2	TERRENO	CONSTRUCCIÓN	TOTAL		
1651	SOR JUANA INES DE LA CRUZ	S/N	S/N	RA. SARGENTO LOPEZ 1A. SECC.	COMALCALCO	S/N	S/N	2,400.00	369.12	600,000.00	265,766.40	\$ 865,766.40		
1652	TECNICA N° 27	S/N	S/N	CARRTERA COMALCALCO TECOLUTILLA KM 1	COMALCALCO	S/N	S/N	18,683.00	3,468.28	4,670,750.00	2,497,161.60	\$ 7,167,911.60		
1653	TECNICA N° 8	CALLE JUAN ALDAMA ESQ. - RAYON	S/N	VILLA TECOLUTILLA	COMALCALCO	CORETT-TABASCO-II-020-1996	12648	15,288.00	2,066.43	3,822,000.00	1,487,829.60	\$ 5,309,829.60		
1654	TERESA VERA	S/N	S/N	CALLE DAVID BOSADA N° 101	COMALCALCO	S/N	S/N	972.43	797.10	243,107.50	573,912.00	\$ 817,019.50		
1655	TERESA VERA	S/N	S/N	RANCHERIA A LZARO CARDENAS 2A SECCIÓN EL RETIRO	COMALCALCO	S/N	S/N	1,200.00	38.00	300,000.00	27,360.00	\$ 327,360.00		
1656	TERESA VERA	S/N	S/N	RANCHERÍA REYES HERNANDEZ 1A SECCIÓN	COMALCALCO	S/N	S/N	900.00	84.40	225,000.00	60,768.00	\$ 285,768.00		
1657	TITO LIVIO ENRIQUEZ ANDRADE	S/N	S/N	RANCHERÍA PASO DE CUPILCO 2A SECCIÓN	COMALCALCO	S/N	S/N	143.00	67.80	35,750.00	48,816.00	\$ 84,566.00		
1658	TITO LIVIO ENRIQUEZ ANDRADE	S/N	S/N	RANCHERÍA OCCIDENTE 2DA SECCIÓN	COMALCALCO	S/N	S/N	5,000.00	286.00	1,250,000.00	205,920.00	\$ 1,455,920.00		
1659	TOMAS GARRIDO CANABAL	S/N	S/N	EJIDO TOMAS GARRIDO CANABAL	COMALCALCO	S/N	S/N	3,978.75	443.76	994,687.50	319,507.20	\$ 1,314,194.70		
1660	TOMAS GONZALEZ LAGO	S/N	S/N	RANCHERÍA MIGUEL HIDALGO	COMALCALCO	S/N	S/N	2,918.00	722.40	729,500.00	520,128.00	\$ 1,249,628.00		
1661	TOMAS GONZALEZ LAGOS	S/N	S/N	RANCHERÍA SUR 4A SECCIÓN	COMALCALCO	S/N	S/N	4,530.00	222.00	1,132,500.00	159,840.00	\$ 1,292,340.00		

DEPENDENCIA: SECRETARIA DE EDUCACION

FECHA: 24 DE NOVIEMBRE DE 2014

N°	DENOMINACIÓN DEL INMUEBLE	UBICACIÓN				NUMERO DE ESCRITURA	NUMERO DE CUENTA CATASTRAL	SUPERFICIE		VALORES			VALOR CONTABLE	OBSERVACIONES
		CALLE Y NÚMERO	COLONIA / FRACC.	LOCALIDAD	MUNICIPIO			TERRENO M2	CONSTRUCCION M2	TERRENO	CONSTRUCCIÓN	TOTAL		
1662	TOMAS TARACENA HERNANDEZ	S/N	S/N	RANCHERÍA ARROYO HONDO 3A SECCIÓN	COMALCALCO	S/N	S/N	1,184.00	177.41	296,000.00	127,735.20	\$ 423,735.20		
1663	TOMAS TARECENA HERNANDEZ	S/N	S/N	POBLADO CUPILCO COL EL USPI	COMALCALCO	S/N	S/N	2,023.00	220.00	505,750.00	158,400.00	\$ 664,150.00		
1664	VENUSTIANO CARRANZA	S/N	S/N	RANCHERÍA ORIENTE 1A SECCIÓN , SANTO DOMINGO	COMALCALCO	S/N	S/N	900.00	68.60	225,000.00	49,392.00	\$ 274,392.00		
1665	VENUSTIANO CARRANZA	S/N	S/N	RANCHERÍA EL GUAYO 3A SECCIÓN	COMALCALCO	S/N	S/N	1,481.00	412.00	370,250.00	296,640.00	\$ 666,890.00		
1666	VICENTE GUERRERO	S/N	S/N	CALLE IGNACIO ZARAGOZA ESQUINA CONSTITUCION	COMALCALCO	S/N	S/N	1,195.00	422.00	298,750.00	303,840.00	\$ 602,590.00		
1667	VICENTE GUERRERO	S/N	S/N	RANCHERÍA PROGRESO 1RA SECCIÓN	COMALCALCO	S/N	S/N	2,510.00	432.46	652,500.00	311,371.20	\$ 963,871.20		
1668	VICENTE GUERRERO	S/N	S/N	RANCHERÍA FRANCISCO I MADERO 1A SECCIÓN	COMALCALCO	S/N	S/N	2,130.00	676.75	532,500.00	487,260.00	\$ 1,019,760.00		
1669	VIDAL ALCOCER	S/N	S/N	RANCHERÍA LAZARO CARDENAS 1A SECCIÓN	COMALCALCO	S/N	S/N	5,100.00	588.00	1,275,000.00	423,360.00	\$ 1,698,360.00		
1670	VIRGINIA GONZALI	S/N	S/N	RANCHERÍA EMILIANO ZAPATA 1A SECCIÓN	COMALCALCO	S/N	S/N	4,335.00	748.00	1,083,750.00	538,560.00	\$ 1,622,310.00		
1671	VIRGINIA PEREZ GIL	S/N	S/N	RANCHERÍA HERMENEGILDO GALEANA	COMALCALCO	S/N	S/N	580.00	56.00	145,000.00	40,320.00	\$ 185,320.00		
1672	YOLANDA ELENA CHACON RODRIGUEZ	S/N	S/N	CARLOS A MADRAZO S/N	COMALCALCO	S/N	S/N	2,331.00	141.60	582,750.00	101,952.00	\$ 684,702.00		

DEPENDENCIA: SECRETARIA DE EDUCACION

FECHA: 24 DE NOVIEMBRE DE 2014

N°	DENOMINACIÓN DEL INMUEBLE	UBICACIÓN				NUMERO DE ESCRITURA	NUMERO DE CUENTA CATASTRAL	SUPERFICIE		VALORES			VALOR CONTABLE	OBSERVACIONES
		CALLE Y NUMERO	COEONIA / FRACC.	LOCALIDAD	MUNICIPIO			TERRENO M2	CONSTRUCCION M2	TERRENO	CONSTRUCCIÓN	TOTAL		
1673	16 DE SEPTIEMBRE	S/N	S/N	EJIDO JOSE MARIA PINO SUAREZ	CUNDUACAN	S/N	S/N	6,980.00	336.00	\$1,745,000.00	\$255,360.00	\$ 2,000,360.00		
1674	21 DE ABRIL	S/N	S/N	RANCHERIA MIAHUATLAN SEGUNDA SECCION	CUNDUACAN	S/N	S/N	382.00	48.60	\$95,500.00	\$36,936.00	\$ 132,436.00		
1675	30 DE ABRIL	S/N	S/N	EJIDO HUIMANGO PRIMERA SECCION (LA ESPERANZA)	CUNDUACAN	S/N	S/N	900.00	36.20	\$225,000.00	\$27,512.00	\$ 252,512.00		
1676	30 DE ABRIL	S/N	S/N	RANCHERIA PLATANO PRIMERA SECCION	CUNDUACAN	S/N	S/N	843.00	69.00	\$210,750.00	\$52,440.00	\$ 263,190.00		
1677	ABELTAZAR AGUIRRE GARCIA	S/N	S/N	EJIDO MORELOS PIEDRA TERCERA SECCION	CUNDUACAN	S/N	S/N	600.00	44.00	\$150,000.00	\$33,440.00	\$ 183,440.00		
1678	ABELTAZAR AGUIRRE GARCIA	S/N	S/N	COLONIA NUEVA ESPERANZA	CUNDUACAN	S/N	S/N	1,538.00	228.00	\$384,500.00	\$173,280.00	\$ 557,780.00		
1679	ADAN PEREZ RODRIGUEZ	S/N	S/N	AVENIDA PEDRO MENDEZ	CUNDUACAN	S/N	S/N	1,554.00	410.40	\$388,500.00	\$311,904.00	\$ 700,404.00		
1680	ADOLFO ARA	S/N	S/N	EJIDO LA CEIBA PRIMERA SECCION	CUNDUACAN	S/N	S/N	3,738.00	699.40	\$934,500.00	\$531,544.00	\$ 1,466,044.00		
1681	AGUSTIN RUIZ DE LA PEÑA	S/N	S/N	EJIDO LA LUCHA	CUNDUACAN	S/N	S/N	1,527.00	80.40	\$381,750.00	\$61,104.00	\$ 442,854.00		
1682	AGUSTIN RUIZ DE LA PEÑA	S/N	S/N	POBLADO CUCUYULAPA PRIMERA SECCION	CUNDUACAN	S/N	S/N	27,746.00	949.20	\$6,936,500.00	\$721,392.00	\$ 7,657,892.00		
1683	AGUSTIN YAÑEZ	S/N	S/N	POBLADO GREGORIO MENDEZ	CUNDUACAN	S/N	S/N	17,100.00	576.00	\$4,275,000.00	\$437,760.00	\$ 4,712,760.00		

DEPENDENCIA: SECRETARÍA DE EDUCACIÓN

FECHA: 24 DE NOVIEMBRE DE 2014

N°	DENOMINACIÓN DEL INMUEBLE	UBICACIÓN				NUMERO DE ESCRITURA	NUMERO DE CUENTA CATASTRAL	SUPERFICIE		VALORES			VALOR CONTABLE	OBSERVACIONES
		CALLE Y NÚMERO	COLONIA / FRACC.	LOCALIDAD	MUNICIPIO			TERRENO M2	CONSTRUCCION M2	TERRENO	CONSTRUCCIÓN	TOTAL		
1684	ALFONSO CAPARROSO	S/N	S/N	EJIDO EMILIANO ZAPATA (SAN MATEO)	CUNDUACAN	S/N	S/N	1,595.00	54.00	\$398,750.00	\$41,040.00	\$ 439,790.00		
1685	ALVARO OBREGON	S/N	S/N	EJIDO SANTA LUCIA	CUNDUACAN	S/N	S/N	240.00	92.00	\$60,000.00	\$69,920.00	\$ 129,920.00		
1686	ALVARO OBREGON	S/N	S/N	EJIDO ONCE DE FEBRERO PRIMERA SECCION	CUNDUACAN	S/N	S/N	5,640.00	620.90	\$1,410,000.00	\$471,884.00	\$ 1,881,884.00		
1687	ANTONIO CASO	S/N	S/N	PROLONGACION 1o DE NOVIEMBRE	CUNDUACAN	S/N	S/N	1,504.00	174.00	\$376,000.00	\$132,240.00	\$ 508,240.00		
1688	ANTONIO DE DIOS GUARDA	S/N	S/N	COLONIA ADOLFO RUIZ CORTINEZ (MORELITOS)	CUNDUACAN	S/N	S/N	453.00	44.00	\$113,250.00	\$33,440.00	\$ 146,690.00		
1689	ANTONIO DE DIOS GUARDA	S/N	S/N	RANCHERIA LA PIEDRA SEGUNDA SECCION	CUNDUACAN	10/03/1993	8560	14,362.00	741.00	\$3,590,500.00	\$563,160.00	\$ 4,153,660.00		
1690	ARCADIO ZENTELLA	S/N	S/N	RANCHERIA YOLOXOCHITL TERCERA SECCION	CUNDUACAN	S/N	S/N	582.00	52.00	\$145,500.00	\$39,520.00	\$ 185,020.00		
1691	ARCADIO ZENTELLA PRIEGO	S/N	S/N	EJIDO SANTO TOMAS	CUNDUACAN	S/N	S/N	2,970.00	350.00	\$742,500.00	\$266,000.00	\$ 1,008,500.00		
1692	ARQUIMIDES GUZMAN MARIN	S/N	S/N	EJIDO EL MOTE	CUNDUACAN	S/N	S/N	459.00	422.00	\$114,750.00	\$320,720.00	\$ 435,470.00		
1693	ARQUIMIDEZ CASTILLO ROMERO	S/N	S/N	RANCHERIA HUIMANGO SEGUNDA SECCION	CUNDUACAN	S/N	S/N	745.00	122.20	\$186,250.00	\$92,872.00	\$ 279,122.00		
1694	ATENAS DE TABASCO	S/N	S/N	1 DE NOVIEMBRE S/N, BARRIO DE CUCULTEUPAN	CUNDUACAN	S/N	S/N	1,020.00	216.00	\$255,000.00	\$164,160.00	\$ 419,160.00		

DIRECCIÓN GENERAL DE ADMINISTRACIÓN DEL PATRIMONIO DEL ESTADO
DEPARTAMENTO DE ADMINISTRACIÓN DEL PATRIMONIO
INVENTARIO DE BIENES INMUEBLES

DEPENDENCIA: SECRETARÍA DE EDUCACION

FECHA: 24 DE NOVIEMBRE DE 2014

N°	DENOMINACIÓN DEL INMUEBLE	UBICACIÓN				NUMERO DE ESCRITURA	NUMERO DE CUENTA CATASTRAL	SUPERFICIE		VALORES			VALOR CONTABLE	OBSERVACIONES
		CALLE Y NÚMERO	COLONIA / FRACC.	LOCALIDAD	MUNICIPIO			TERRENO M2	CONSTRUCCION M2	TERRENO	CONSTRUCCIÓN	TOTAL		
1695	AURORA LEON RAMIREZ	S/N	S/N	EJIDO HUIMANGO PRIMERA SECCION (LA ESPERANZA)	CUNDUACAN	S/N	S/N	1,500.00	198.00	\$375,000.00	\$150,480.00	\$ 525,480.00		
1696	BEATRIZ BURELO VDA. DE G.	S/N	S/N	EJIDO MANTILLA	CUNDUACAN	S/N	S/N	3,315.10	485.00	\$828,775.00	\$368,600.00	\$ 1,197,375.00		
1697	BEATRIZ ZAPATA HERNANDEZ	S/N	S/N	EJIDO RANCHO NUEVO	CUNDUACAN	S/N	S/N	687.00	77.62	\$171,750.00	\$58,991.20	\$ 230,741.20		
1698	BELIZARIO DOMINGUEZ	S/N	S/N	EJIDO LA LUCHA	CUNDUACAN	S/N	S/N	976.00	104.20	\$244,000.00	\$79,192.00	\$ 323,192.00		
1699	BENITO JUAREZ	S/N	S/N	EJIDO REFORMA	CUNDUACAN	S/N	S/N	3,250.00	822.00	\$812,500.00	\$624,720.00	\$ 1,437,220.00		
1700	BENITO JUAREZ GARCIA	S/N	S/N	RANCHERIA LA PIEDRA SEGUNDA SECCION	CUNDUACAN	S/N	S/N	228.00	71.80	\$57,000.00	\$54,568.00	\$ 111,568.00		
1701	BENITO JUAREZ GARCIA	S/N	S/N	COLONIA BENITO JUAREZ GARCIA	CUNDUACAN	S/N	S/N	1,200.00	42.20	\$300,000.00	\$32,072.00	\$ 332,072.00		
1702	BENITO JUAREZ GARCIA	S/N	S/N	RANCHERIA -EL TUNAL MONTE GRANDE	CUNDUACAN	S/N	S/N	1,000.00	104.00	\$250,000.00	\$79,040.00	\$ 329,040.00		
1703	BERTHA GUERRERO GARCIA	S/N	S/N	EJIDO JOSE MARIA PINO SUAREZ	CUNDUACAN	S/N	S/N	1,000.00	86.00	\$250,000.00	\$65,360.00	\$ 315,360.00		
1704	BOLIVIA MALDONADO DE RIVAS	S/N	S/N	POBLADO CUCUYULAPA PRIMERA SECCION	CUNDUACAN	S/N	S/N	2,500.00	287.40	\$625,000.00	\$218,424.00	\$ 843,424.00		
1705	CARLOS A. MADRAZO	S/N	S/N	EJIDO MARIN	CUNDUACAN	S/N	S/N	3,250.00	288.00	\$812,500.00	\$218,880.00	\$ 1,031,380.00		

DEPENDENCIA: SECRETARIA DE EDUCACION

N°	DENOMINACIÓN DEL INMUEBLE	UBICACIÓN				NUMERO DE ESCRITURA	NUMERO DE CUENTA CATASTRAL	SUPERFICIE		VALORES			VALOR CONTABLE	OBSERVACIONES
		CALLE Y NUMERO	COLONIA / FRACC.	LOCALIDAD	MUNICIPIO			TERRENO M2	CONSTRUCCION M2	TERRENO	CONSTRUCCIÓN	TOTAL		
1706	CARLOS ALBERTO MADRAZO	S/N	S/N	EJIDO YOLOXOCHITL SEGUNDA SECCION, SAN SEVERO	CUNDUACAN	S/N	S/N	1,200.00	80.20	\$300,000.00	\$60,952.00	\$ 360,952.00		
1707	CARLOS PELLICER CAMARA	S/N	S/N	EJIDO MARIN	CUNDUACAN	S/N	S/N	1,500.00	152.00	\$375,000.00	\$115,520.00	\$ 490,520.00		
1708	CARLOS PELLICER CAMARA	S/N	S/N	EJIDO REFORMA	CUNDUACAN	S/N	S/N	1,436.00	183.00	\$359,000.00	\$139,080.00	\$ 498,080.00		
1709	CARLOS PELLICER CAMARA	S/N	S/N	EJIDO FELIPE GALVAN	CUNDUACAN	S/N	S/N	2,583.00	182.00	\$645,750.00	\$138,320.00	\$ 784,070.00		
1710	CARLOS PELLICER CAMARA	S/N	S/N	RANCHERIA LIBERTAD SEXTA SECCION -LA ESCONDIDA-	CUNDUACAN	S/N	S/N	750.00	118.40	\$187,500.00	\$89,984.00	\$ 277,484.00		
1711	CARLOS ROVIROSA PEREZ	S/N	S/N	POBLADO CARLOS ROVIROSA (TULIPAN)	CUNDUACAN	S/N	S/N	720.00	830.00	\$180,000.00	\$630,800.00	\$ 810,800.00		
1712	CARMELINDA PACHECO DE HAEEDO	S/N	S/N	RANCHERIA HUAPACAL PRIMERA SECCION	CUNDUACAN	S/N	S/N	2,500.00	180.00	\$625,000.00	\$136,800.00	\$ 761,800.00		
1713	CARMEN ARIAS TORRES	S/N	S/N	RANCHERIA HUIMANGO TERCERA SECCION (LOS CERROS)	CUNDUACAN	S/N	S/N	7,218.00	159.00	\$1,804,500.00	\$120,840.00	\$ 1,925,340.00		
1714	CARMEN CADENA DE BUENDIA	S/N	S/N	RANCHERIA PECHUCALCO SEGUNDA SECCION	CUNDUACAN	S/N	S/N	690.00	80.20	\$172,500.00	\$60,952.00	\$ 233,452.00		
1715	CARMEN RAMOS DEL RIO	S/N	S/N	EJIDO FELIPE CARRILLO PUERTO	CUNDUACAN	S/N	S/N	1,120.00	192.00	\$280,000.00	\$145,920.00	\$ 425,920.00		
1716	CECILIO CUPIDO	S/N	S/N	RANCHERIA HUAPACAL SEGUNDA SECCION	CUNDUACAN	S/N	S/N	750.00	54.80	\$187,500.00	\$41,648.00	\$ 229,148.00		

DEPENDENCIA: SECRETARÍA DE EDUCACIÓN

FECHA: 24 DE NOVIEMBRE DE 2014

N°	DENOMINACIÓN DEL INMUEBLE	UBICACIÓN				NUMERO DE ESCRITURA	NUMERO DE CUENTA CATASTRAL	SUPERFICIE		VALORES			VALOR CONTABLE	OBSERVACIONES
		CALLE Y NUMERO	COLONIA / FRACC.	LOCALIDAD	MUNICIPIO			TERRENO M2	CONSTRUCCION M2	TERRENO	CONSTRUCCIÓN	TOTAL		
1717	CENTRO RURAL INFANTIL	S/N	S/N	EJIDO SAN FELIPINO	CUNDUACAN	S/N	S/N	863.00	35.76	\$215,750.00	\$27,177.60	\$ 242,927.60		
1718	CENTRO RURAL INFANTIL	S/N	S/N	EJIDO DOS CEIBAS	CUNDUACAN	S/N	S/N	463.00	49.42	\$115,750.00	\$37,559.20	\$ 153,309.20		
1719	CENTRO RURAL INFANTIL	S/N	S/N	EJIDO SAN PEDRO CUMUAPA	CUNDUACAN	S/N	S/N	510.00	49.13	\$127,500.00	\$37,338.80	\$ 164,838.80		
1720	CENTRO RURAL INFANTIL	S/N	S/N	EJIDO SAN ELIGIO	CUNDUACAN	S/N	S/N	352.00	55.60	\$88,000.00	\$42,256.00	\$ 130,256.00		
1721	CENTRO RURAL INFANTIL	S/N	S/N	EJIDO LIBERTAD QUINTA SECCION	CUNDUACAN	S/N	S/N	1,500.00	44.00	\$375,000.00	\$33,440.00	\$ 408,440.00		
1722	CENTRO RURAL INFANTIL	S/N	S/N	RANCHERIA ANTA	CUNDUACAN	S/N	S/N	891.00	78.80	\$222,750.00	\$59,888.00	\$ 282,638.00		
1723	CENTRO RURAL INFANTIL	S/N	S/N	RANCHERIA HUIMANGO SEGUNDA SECCION	CUNDUACAN	S/N	S/N	713.00	44.20	\$178,250.00	\$33,592.00	\$ 211,842.00		
1724	CENTRO RURAL INFANTIL	S/N	S/N	EJIDO ALIANZA PARA LA PRODUCCION	CUNDUACAN	S/N	S/N	1,250.00	36.00	\$312,500.00	\$27,360.00	\$ 339,860.00		
1725	CENTRO RURAL INFANTIL	S/N	S/N	EJIDO EL PALMAR	CUNDUACAN	S/N	S/N	2,400.00	36.00	\$600,000.00	\$27,360.00	\$ 627,360.00		
1726	CENTRO RURAL INFANTIL	S/N	S/N	EJIDO EL CARMEN (CUMUAPA)	CUNDUACAN	S/N	S/N	621.00	56.00	\$155,250.00	\$42,560.00	\$ 197,810.00		
1727	CENTRO RURAL INFANTIL	S/N	S/N	RANCHERIA LA PIEDRA PRIMERA SECCION	CUNDUACAN	S/N	S/N	694.00	44.00	\$173,500.00	\$33,440.00	\$ 206,940.00		

DEPENDENCIA: SECRETARIA DE EDUCACION

FECHA: 24 DE NOVIEMBRE DE 2014

N°	DENOMINACIÓN DEL INMUEBLE	UBICACIÓN				NUMERO DE ESCRITURA	NUMERO DE CUENTA CATASTRAL	SUPERFICIE		VALORES			VALOR CONTABLE	OBSERVACIONES
		CALLE Y NÚMERO	COLONIA / FRACC.	LOCALIDAD	MUNICIPIO			TERRENO M2	CONSTRUCCION M2	TERRENO	CONSTRUCCIÓN	TOTAL		
1728	CENTRO RURAL INFANTIL	S/N	S/N	POBLADO CULICO	CUNDUACAN	S/N	S/N	539.00	36.00	\$134,750.00	\$27,360.00	\$ 162,110.00		
1729	CENTRO RURAL INFANTIL	S/N	S/N	EJIDO IGNACIO ZARAGOZA	CUNDUACAN	S/N	S/N	1,050.00	58.00	\$262,500.00	\$44,080.00	\$ 306,580.00		
1730	CENTRO RURAL INFANTIL	S/N	S/N	COLONIA CRISTAL	CUNDUACAN	S/N	S/N	1,886.00	48.00	\$471,500.00	\$36,480.00	\$ 507,980.00		
1731	CENTRO RURAL INFANTIL	S/N	S/N	COLONIA NUEVA ESPERANZA	CUNDUACAN	S/N	S/N	576.00	54.80	\$144,000.00	\$41,648.00	\$ 185,648.00		
1732	CENTRO RURAL INFANTIL	S/N	S/N	RANCHERIA LA PIEDRA SEGUNDA SECCION	CUNDUACAN	S/N	S/N	400.00	49.81	\$100,000.00	\$37,855.60	\$ 137,855.60		
1733	CENTRO RURAL INFANTIL	S/N	S/N	RANCHERIA CUCUYULAPA PRIMERA SECCION	CUNDUACAN	S/N	S/N	329.00	64.20	\$82,250.00	\$48,792.00	\$ 131,042.00		
1734	CENTRO RURAL INFANTIL	S/N	S/N	EJIDO MIAHUATLAN SAN GREGORIO PRIMERA SECCION	CUNDUACAN	S/N	S/N	1,600.00	49.00	\$400,000.00	\$37,240.00	\$ 437,240.00		
1735	CENTRO RURAL INFANTIL	S/N	S/N	EJIDO EL TUNAL	CUNDUACAN	S/N	S/N	2,640.00	63.00	\$660,000.00	\$47,880.00	\$ 707,880.00		
1736	CENTRO RURAL INFANTIL	S/N	S/N	EJIDO YOLOXOCHILT ESCOBILLAL	CUNDUACAN	S/N	S/N	640.00	48.00	\$160,000.00	\$36,480.00	\$ 196,480.00		
1737	CHAPULTEPEC	S/N	S/N	POBLADO HUIMANGO PRIMERA SECCION	CUNDUACAN	S/N	S/N	1,116.60	150.60	\$279,150.00	\$114,456.00	\$ 393,606.00		
1738	CORONEL GREGORIO MENDEZ	S/N	S/N	POBLADO GREGORIO MENDEZ	CUNDUACAN	S/N	S/N	5,750.00	790.60	\$1,437,500.00	\$600,856.00	\$ 2,038,356.00		

DEPENDENCIA: SECRETARIA DE EDUCACION

N°	DENOMINACIÓN DEL INMUEBLE	UBICACIÓN				NUMERO DE ESCRITURA	NUMERO DE CUENTA CATASTRAL	SUPERFICIE		VALORES			VALOR CONTABLE	OBSERVACIONES
		CALLE Y NÚMERO	COLONIA / FRACC.	LOCALIDAD	MUNICIPIO			TERRENO M2	CONSTRUCCION M2	TERRENO	CONSTRUCCIÓN	TOTAL		
1739	CRISTOBAL COLON	S/N	S/N	EJIDO LAGUNA DE CUCUYULAPA	CUNDUACAN	S/N	S/N	1,342.00	249.56	\$335,500.00	\$189,665.60	\$ 525,165.60		
1740	CUAUHTEMOC	S/N	S/N	EJIDO TIERRA Y LIBERTAD	CUNDUACAN	S/N	S/N	5,348.00	548.00	\$1,337,000.00	\$416,480.00	\$ 1,753,480.00		
1741	CUITLAHUAC	S/N	S/N	POBLADO PECHUCALCO PRIMERA SECCION	CUNDUACAN	S/N	S/N	454.00	149.60	\$113,500.00	\$113,696.00	\$ 227,196.00		
1742	DOLORES CORREA ZAPATA	S/N	S/N	RANCHERIA CUMUAPA PRIMERA SECCION	CUNDUACAN	S/N	S/N	1,600.00	267.40	\$400,000.00	\$203,224.00	\$ 603,224.00		
1743	DR. ENRIQUE VELAZQUEZ CANSECO	S/N	S/N	EJIDO FRANCISCO J. MUJICA	CUNDUACAN	S/N	S/N	1,207.00	106.87	\$301,750.00	\$81,221.20	\$ 382,971.20		
1744	EL TULIPAN	S/N	S/N	POBLADO CARLOS ROVIROSA (TULIPAN)	CUNDUACAN	S/N	S/N	495.00	188.90	\$123,750.00	\$143,564.00	\$ 267,314.00		
1745	ELPIDIO LOPEZ ESCOBAR	S/N	S/N	RANCHERIA HUIMANGO TERCERA SECCION (LOS CERROS)	CUNDUACAN	S/N	S/N	2,431.00	314.40	\$607,750.00	\$238,944.00	\$ 846,694.00		
1746	EMILIANO ZAPATA	S/N	S/N	EJIDO MANTILLA	CUNDUACAN	S/N	S/N	750.00	203.60	\$187,500.00	\$154,736.00	\$ 342,236.00		
1747	EMILIANO ZAPATA	S/N	S/N	COLONIA EMILIANO ZAPATA	CUNDUACAN	S/N	S/N	1,170.00	193.93	\$292,500.00	\$147,386.80	\$ 439,886.80		
1748	EMILIANO ZAPATA	S/N	S/N	EJIDO ALIANZA PARA LA PRODUCCION	CUNDUACAN	S/N	S/N	4,841.00	102.50	\$1,210,250.00	\$77,900.00	\$ 1,288,150.00		
1749	EMILIANO ZAPATA	S/N	S/N	EJIDO MONTERREY	CUNDUACAN	S/N	S/N	8,184.00	472.00	\$2,046,000.00	\$358,720.00	\$ 2,404,720.00		

DEPENDENCIA: SECRETARÍA DE EDUCACIÓN

FECHA: 24 DE NOVIEMBRE DE 2014

N°	DENOMINACIÓN DEL INMUEBLE	UBICACIÓN				NUMERO DE ESCRITURA	NUMERO DE CUENTA CATASTRAL	SUPERFICIE		VALORES			VALOR CONTABLE	OBSERVACIONES
		CALLE Y NUMERO	COLONIA / FRACC.	LOCALIDAD	MUNICIPIO			TERRENO M2	CONSTRUCCION M2	TERRENO	CONSTRUCCIÓN	TOTAL		
1750	EMILIANO ZAPATA	S/N	S/N	EJIDO SAN PEDRO CUMUAPA	CUNDUACAN	S/N	S/N	1,822.00	147.70	\$455,500.00	\$112,252.00	\$ 567,752.00		
1751	EMILIANO ZAPATA	S/N	S/N	EJIDO HUIMANGO SEGUNDA SECCION (LA MONA)	CUNDUACAN	S/N	S/N	10,000.00	102.00	\$2,500,000.00	\$77,520.00	\$ 2,577,520.00		
1752	EMMA OLGUIN HERMIDA	S/N	S/N	MIGUEL HIDALGO S/N, POBLADO 11 DE FEBRERO	CUNDUACAN	S/N	S/N	1,027.00	110.60	\$256,750.00	\$84,056.00	\$ 340,806.00		
1753	ESPERANZA IRIS	S/N	S/N	COLONIA MARIO BARRUETA GARCIA	CUNDUACAN	S/N	S/N	1,147.00	50.60	\$286,750.00	\$38,456.00	\$ 325,206.00		
1754	ESTEFANIA CASTAÑEDA	S/N	S/N	EJIDO MORELOS PIEDRA TERCERA SECCION	CUNDUACAN	S/N	S/N	1,200.00	84.00	\$300,000.00	\$63,840.00	\$ 363,840.00		
1755	FEDERICO FROEBEL	S/N	S/N	COLONIA SANTA ISABEL	CUNDUACAN	S/N	S/N	1,227.73	108.82	\$306,932.50	\$82,703.20	\$ 389,635.70		
1756	FEDERICO GUZMAN MARIN	S/N	S/N	EJIDO BUENA VENTURA	CUNDUACAN	S/N	S/N	274.00	454.00	\$68,500.00	\$345,040.00	\$ 413,540.00		
1757	FELIPE CARRILLO PUERTO, FRANCISCO DE LA CRUZ MENDEZ	S/N	S/N	EJIDO FELIPE CARRILLO PUERTO	CUNDUACAN	S/N	S/N	3,486.00	766.25	\$871,500.00	\$582,350.00	\$ 1,453,850.00		
1758	FELIPE DIAZ CONTRERAS	S/N	S/N	EJIDO IGNACIO ZARAGOZA	CUNDUACAN	S/N	S/N	4,100.00	200.00	\$1,025,000.00	\$152,000.00	\$ 1,177,000.00		
1759	FELIX RODRIGUEZ PEREZ	S/N	S/N	EJIDO DOS CEIBAS	CUNDUACAN	S/N	S/N	4,490.00	457.58	\$1,122,500.00	\$347,760.80	\$ 1,470,260.80		
1760	FERNANDO MONTES DE OCA	S/N	S/N	EJIDO MONTERREY	CUNDUACAN	S/N	S/N	900.00	44.00	\$225,000.00	\$33,440.00	\$ 258,440.00		

DEPENDENCIA: SECRETARIA DE EDUCACION

FECHA: 24 DE NOVIEMBRE DE 2014

N°	DENOMINACIÓN DEL INMUEBLE	UBICACIÓN				NUMERO DE ESCRITURA	NUMERO DE CUENTA CATASTRAL	SUPERFICIE		VALORES			VALOR CONTABLE	OBSERVACIONES
		CALLE Y NÚMERO	COLONIA / FRACC.	LOCALIDAD	MUNICIPIO			TERRENO M2	CONSTRUCCION M2	TERRENO	CONSTRUCCIÓN	TOTAL		
1761	FIDENCIA PASCACIO VDA. DE ALVAREZ	S/N	S/N	RANCHERIA HUIMANGO TERCERA SECCION (LOS CERROS)	CUNDUACAN	S/N	S/N	2,500.00	118.00	\$625,000.00	\$89,680.00	\$ 714,680.00		
1762	FIDENCIA PASCACIO VDA. DE ALVAREZ	S/N	S/N	POBLADO CUCUYULAPA PRIMERA SECCION	CUNDUACAN	S/N	S/N	9,954.00	976.32	\$2,488,500.00	\$742,003.20	\$ 3,230,503.20		
1763	FILOMENA DE DIOS GUARDA	S/N	S/N	EJIDO SANTA LUCIA	CUNDUACAN	S/N	S/N	2,014.63	260.00	\$503,657.50	\$197,600.00	\$ 701,257.50		
1764	FRANCISCO G. QUEVEDO	S/N	S/N	RANCHERIA PECHUCALCO SEGUNDA SECCION	CUNDUACAN	S/N	S/N	1,905.00	398.00	\$476,250.00	\$302,480.00	\$ 778,730.00		
1765	FRANCISCO GABILONDO SOLER	S/N	S/N	EJIDO SAN RAFAEL	CUNDUACAN	S/N	S/N	900.00	50.60	\$225,000.00	\$38,456.00	\$ 263,456.00		
1766	FRANCISCO GABILONDO SOLER	S/N	S/N	EJIDO LIBERTAD PRIMERA SECCION	CUNDUACAN	S/N	S/N	600.00	44.00	\$150,000.00	\$33,440.00	\$ 183,440.00		
1767	FRANCISCO GONZALEZ BOCANEGRA	S/N	S/N	RANCHERIA MIAHUATLAN SEGUNDA SECCION	CUNDUACAN	S/N	S/N	1,650.00	294.00	\$412,500.00	\$223,440.00	\$ 635,940.00		
1768	FRANCISCO I. MADERO	S/N	S/N	EJIDO SAN RAFAEL	CUNDUACAN	S/N	S/N	2,770.00	204.00	\$692,500.00	\$155,040.00	\$ 847,540.00		
1769	FRANCISCO I. MADERO	S/N	S/N	RANCHERIA CULICO SEGUNDA SECCION	CUNDUACAN	S/N	S/N	2,240.00	192.00	\$560,000.00	\$145,920.00	\$ 705,920.00		
1770	FRANCISCO JAVIER SANTAMARIA	S/N	S/N	EJIDO CASA BLANCA SEGUNDA SECCION	CUNDUACAN	S/N	S/N	840.00	110.00	\$210,000.00	\$83,600.00	\$ 293,600.00		
1771	FRANCISCO MAGAÑA IZQUIERDO	S/N	S/N	EJIDO FELIPE CARRILLO PUERTO	CUNDUACAN	S/N	S/N	5,380.00	288.00	\$1,345,000.00	\$218,880.00	\$ 1,563,880.00		

DEPENDENCIA: SECRETARÍA DE EDUCACIÓN

FECHA: 24 DE NOVIEMBRE DE 2014

N°	DENOMINACIÓN DEL INMUEBLE	UBICACIÓN				NUMERO DE ESCRITURA	NUMERO DE CUENTA CATASTRAL	SUPERFICIE		VALORES			VALOR CONTABLE	OBSERVACIONES
		CALLE Y NUMERO	COLONIA / FRACC.	LOCALIDAD	MUNICIPIO			TERRENO M2	CONSTRUCCION M2	TERRENO	CONSTRUCCIÓN	TOTAL		
1772	FRANCISCO VILLA	S/N	S/N	EJIDO BENITO JUAREZ	CUNDUACAN	S/N	S/N	5,100.00	183.00	\$1,275,000.00	\$139,080.00	\$ 1,414,080.00		
1773	FRANCISCO VILLA	S/N	S/N	EJIDO LA LUCHA	CUNDUACAN	S/N	S/N	1,647.00	342.20	\$411,750.00	\$260,072.00	\$ 671,822.00		
1774	FRANCISCO VILLA	S/N	S/N	EJIDO EL MOTE	CUNDUACAN	S/N	S/N	2,105.00	250.07	\$526,250.00	\$190,053.20	\$ 716,303.20		
1775	GABRIELA MISTRAL	S/N	S/N	EJIDO LA CHONITA	CUNDUACAN	S/N	S/N	1,200.00	110.60	\$300,000.00	\$84,056.00	\$ 384,056.00		
1776	GENERAL EMILIANO ZAPATA	LOTE 22 MANZANA 3	COL .MARIO BARRUETA	CUNDUACAN	CUNDUACAN	TITULO DE PROPIEDAD MUNICIPAL	3723	2,294.00	156.00	\$573,500.00	\$118,560.00	\$ 692,060.00		
1777	GENERAL FRANCISCO VILLA	S/N	S/N	EJIDO CASA BLANCA SEGUNDA SECCION	CUNDUACAN	S/N	S/N	1,476.00	310.20	\$369,000.00	\$235,752.00	\$ 604,752.00		
1778	GRACIELA PINTADO DE MADRAZO	S/N	S/N	RANCHERIA RIO SECO TERCERA SECCION	CUNDUACAN	S/N	S/N	800.00	54.60	\$200,000.00	\$41,496.00	\$ 241,496.00		
1779	GRACIELA PINTADO DE MADRAZO	S/N	S/N	EJIDO MARIN	CUNDUACAN	S/N	S/N	10,000.00	240.00	\$2,500,000.00	\$182,400.00	\$ 2,682,400.00		
1780	GRAL. FRANCISCO VILLA	S/N	S/N	PARADA POZO NUM. 34 RA.HUAPACAL 1A	CUNDUACAN	S/N	S/N	891.00	156.00	\$222,750.00	\$118,560.00	\$ 341,310.00		
1781	GRAL. SANTOS DEGOLLADO	S/N	S/N	RANCHERIA YOLOXOCHITL PRIMERA SECCION	CUNDUACAN	S/N	S/N	4,800.00	118.00	\$1,200,000.00	\$89,680.00	\$ 1,289,680.00		
1782	GREGORIO MENDEZ MAGAÑA	S/N	S/N	EJIDO LA CEIBA PRIMERA SECCION	CUNDUACAN	S/N	S/N	7,000.00	418.87	\$1,750,000.00	\$318,341.20	\$ 2,068,341.20		

DEPENDENCIA: SECRETARIA DE EDUCACION

N°	DENOMINACIÓN DEL INMUEBLE	CALLE Y NÚMERO	COLONIA / FRACC.	UBICACIÓN			NÚMERO DE ESCRITURA	NÚMERO DE CUENTA CATASTRAL	SUPERFICIE		VALORES			VALOR CONTABLE	OBSERVACIONES
				LOCALIDAD	MUNICIPIO				TERRENO M2	CONSTRUCCIÓN M2	TERRENO	CONSTRUCCIÓN	TOTAL		
1783	GREGORIO TORRES QUINTERO	S/N	S/N	EJIDO ANTA Y CULICO	CUNDUACAN	S/N	S/N	746.00	56.80	\$186,500.00	\$43,168.00	\$ 229,668.00			
1784	GUADALUPE VICTORIA	S/N	S/N	POBLADO CULICO	CUNDUACAN	S/N	S/N	8,537.00	288.00	\$2,134,250.00	\$218,880.00	\$ 2,353,130.00			
1785	IGNACIO MANUEL ALTAMIRANO	S/N	S/N	EJIDO YOLOXOCHITL ESCOBILLAL	CUNDUACAN	S/N	S/N	646.00	180.00	\$161,500.00	\$136,800.00	\$ 298,300.00			
1786	IGNACIO RAMIREZ L., CORONEL GREGORIO MENDEZ MACAÑA	S/N	S/N	POBLADO LA LIBERTAD PRIMERA SECCION	CUNDUACAN	S/N	S/N	3,827.00	1,212.29	\$956,750.00	\$921,340.40	\$ 1,878,090.40			
1787	IGNACIO ZARAGOZA	S/N	S/N	RANCHERIA HUIMANGO PRIMERA SECCION EL DREN	CUNDUACAN	S/N	S/N	352.00	44.00	\$88,000.00	\$33,440.00	\$ 121,440.00			
1788	IGNACIO ZARAGOZA	S/N	S/N	RANCHERIA LA PIEDRA PRIMERA SECCION	CUNDUACAN	S/N	S/N	7,172.00	218.00	\$1,793,000.00	\$165,680.00	\$ 1,958,680.00			
1789	ISAIAS DE DIOS VEITES	S/N	S/N	RANCHERIA HUIMANGO SEGUNDA SECCION	CUNDUACAN	S/N	S/N	1,250.00	92.20	\$312,500.00	\$70,072.00	\$ 382,572.00			
1790	ISAIAS DE DIOS VEITES	S/N	S/N	EJIDO LIBERTAD TERCERA SECCION	CUNDUACAN	S/N	S/N	4,500.00	572.00	\$1,125,000.00	\$434,720.00	\$ 1,559,720.00			
1791	ISIDRO GARCIA JIMENEZ	S/N	S/N	EJIDO RANCHO NUEVO	CUNDUACAN	S/N	S/N	5,609.00	408.00	\$1,402,250.00	\$310,080.00	\$ 1,712,330.00			
1792	JAIME NUNO	S/N	S/N	RANCHERIA PLATANO SEGUNDA SECCION	CUNDUACAN	S/N	S/N	396.00	116.00	\$99,000.00	\$88,160.00	\$ 187,160.00			
1793	JAIME NUNO	S/N	S/N	EJIDO EL PALMAR	CUNDUACAN	S/N	S/N	1,716.00	288.00	\$429,000.00	\$218,880.00	\$ 647,880.00			

DEPENDENCIA: SECRETARIA DE EDUCACION

N°	DENOMINACIÓN DEL INMUEBLE	UBICACIÓN				NUMERO DE ESCRITURA	NUMERO DE CUENTA CATASTRAL	SUPERFICIE		VALORES			VALOR CONTABLE	OBSERVACIONES
		CALLE Y NÚMERO	COLONIA / FRACC.	LOCALIDAD	MUNICIPIO			TERRENO M2	CONSTRUCCION M2	TERRENO	CONSTRUCCIÓN	TOTAL		
1794	JAIME SUAREZ TORRES	S/N	S/N	RANCHERIA MIAHUATLAN SEGUNDA SECCION	CUNDUACAN	S/N	S/N	6,018.00	240.00	\$1,504,500.00	\$182,400.00	\$ 1,686,900.00		
1795	JEAN PIAGET	S/N	S/N	RANCHERIA LA PIEDRA CUARTA SECCION	CUNDUACAN	S/N	S/N	272.00	54.40	\$68,000.00	\$41,344.00	\$ 109,344.00		
1796	JESUS GARCIA	S/N	S/N	RANCHERIA RIO SECO TERCERA SECCION	CUNDUACAN	S/N	S/N	2,565.00	214.00	\$641,250.00	\$162,640.00	\$ 803,890.00		
1797	JOSE CLARO GARCIA	S/N	S/N	EJIDO LA LUCHA	CUNDUACAN	S/N	S/N	1,900.00	482.20	\$475,000.00	\$366,472.00	\$ 841,472.00		
1798	JOSE E. HERNANDEZ	S/N	S/N	EJIDO CUMUAPA SEGUNDA SECCION	CUNDUACAN	S/N	S/N	2,442.00	424.00	\$610,500.00	\$322,240.00	\$ 932,740.00		
1799	JOSE EDUARDO DE CARDENAS	S/N	S/N	RANCHERIA YOLOXOCHITL SEGUNDA SECCION	CUNDUACAN	S/N	S/N	900.00	92.00	\$225,000.00	\$69,920.00	\$ 294,920.00		
1800	JOSE EDUARDO DE CARDENAS	S/N	S/N	POBLADO CULICO	CUNDUACAN	S/N	S/N	7,776.00	640.00	\$1,944,000.00	\$486,400.00	\$ 2,430,400.00		
1801	JOSE HERNANDEZ LEON	S/N	S/N	EJIDO HUIMANGO SEGUNDA SECCION (LA MONA)	CUNDUACAN	S/N	S/N	3,704.00	367.80	\$926,000.00	\$279,528.00	\$ 1,205,528.00		
1802	JOSE MARIA MORELOS	S/N	S/N	EJIDO MORELOS PIEDRA TERCERA SECCION	CUNDUACAN	S/N	S/N	2,540.00	637.52	\$635,000.00	\$484,515.20	\$ 1,119,515.20		
1803	JOSE MARIA MORELOS Y PAVON	S/N	S/N	COLONIA ADOLFO RUIZ CORTINEZ	CUNDUACAN	S/N	S/N	1,524.00	394.48	\$381,000.00	\$299,804.80	\$ 680,804.80		
1804	JOSE MARIA PEREGRINO	S/N	S/N	RANCHERIA LA PIEDRA CUARTA SECCION	CUNDUACAN	CONTRATO N°69	6967	2,140.00	366.00	\$535,000.00	\$278,160.00	\$ 813,160.00		

DEPENDENCIA: SECRETARIA DE EDUCACION

N°	DENOMINACIÓN DEL INMUEBLE	UBICACIÓN				NUMERO DE ESCRITURA	NUMERO DE CUENTA CATASTRAL	SUPERFICIE		VALORES			VALOR CONTABLE	OBSERVACIONES
		CALLE Y NÚMERO	COLONIA / FRACC.	LOCALIDAD	MUNICIPIO			TERRENO M2	CONSTRUCCION M2	TERRENO	CONSTRUCCIÓN	TOTAL		
1805	JOSE MARIA PINO SUAREZ	S/N	S/N	EJIDO DOS CEIBAS	CUNDUACAN	S/N	S/N	830.00	115.50	\$207,500.00	\$87,780.00	\$ 295,280.00		
1806	JOSE MARIA PINO SUAREZ	S/N	S/N	EJIDO MIAHUATLAN SAN GREGORIO PRIMERA SECCION	CUNDUACAN	S/N	S/N	545.00	212.00	\$136,250.00	\$161,120.00	\$ 297,370.00		
1807	JOSE MARIA PINO SUAREZ	S/N	S/N	EJIDO JOSE MARIA PINO SUAREZ	CUNDUACAN	S/N	S/N	2,400.00	518.00	\$600,000.00	\$393,680.00	\$ 993,680.00		
1808	JOSE MARTI	S/N	S/N	RANCHERIA HUIMANGO SEGUNDA SECCION	CUNDUACAN	S/N	S/N	3,350.00	594.70	\$837,500.00	\$451,972.00	\$ 1,289,472.00		
1809	JOSE VASCONCELOS	S/N	S/N	EJIDO BUENA VENTURA	CUNDUACAN	S/N	S/N	136.00	89.80	\$34,000.00	\$68,248.00	\$ 102,248.00		
1810	JOSEFA ORTIZ DE DOMINGUEZ	S/N	S/N	ATLETISMO S/N, FRACCIONAMIENTO SAN ANTONIO II	CUNDUACAN	S/N	U-2536	772.00	402.20	\$193,000.00	\$305,672.00	\$ 498,672.00		
1811	JOSEFA ORTIZ DE DOMINGUEZ	S/N	S/N	RANCHERIA LA PIEDRA CUARTA SECCION	CUNDUACAN	S/N	S/N	165.00	44.00	\$41,250.00	\$33,440.00	\$ 74,690.00		
1812	JOSEFA ORTIZ DE DOMINGUEZ	S/N	S/N	EJIDO COLIMA	CUNDUACAN	S/N	S/N	1,540.00	86.00	\$385,000.00	\$65,360.00	\$ 450,360.00		
1813	JOSEFINA RAMOS DEL RIO	S/N	S/N	SIMON SARLAT NOVA NUM. 5	CUNDUACAN	S/N	S/N	1,162.00	720.00	\$290,500.00	\$547,200.00	\$ 837,700.00		
1814	JUAN B. DE DIOS TORRES	S/N	S/N	EJIDO RANCHO NUEVO	CUNDUACAN	S/N	S/N	2,000.00	442.00	\$500,000.00	\$335,920.00	\$ 835,920.00		
1815	JUAN DE LA BARRERA	S/N	S/N	EJIDO HUIMANGO SEGUNDA SECCION (LA MONA)	CUNDUACAN	S/N	S/N	1,084.00	132.00	\$271,000.00	\$100,320.00	\$ 371,320.00		

DEPENDENCIA: SECRETARIA DE EDUCACION

N°	DENOMINACIÓN DEL INMUEBLE	CALLE Y NÚMERO	UBICACIÓN			NÚMERO DE ESCRITURA	NÚMERO DE CUENTA CATASTRAL	SUPERFICIE		VALORES			VALOR CONTABLE	OBSERVACIONES
			COLONIA / FRACC.	LOCALIDAD	MUNICIPIO			TERRENO M2	CONSTRUCCIÓN M2	TERRENO	CONSTRUCCIÓN	TOTAL		
1816	JUAN ENRIQUE PESTALOZZI	S/N	S/N	EJIDO LA LIBERTAD CUARTA SECCION	CUNDUACAN	S/N	S/N	900.00	44.00	\$225,000.00	\$33,440.00	\$ 258,440.00		
1817	JUAN ESCUTIA	S/N	S/N	POBLADO AMADO GOMEZ	CUNDUACAN	S/N	S/N	718.00	75.50	\$179,500.00	\$57,380.00	\$ 236,880.00		
1818	JUAN ESCUTIA	S/N	S/N	EJIDO FELIPE GALVAN	CUNDUACAN	S/N	S/N	2,006.25	48.20	\$501,562.50	\$36,632.00	\$ 538,194.50		
1819	JUAN ESCUTIA	S/N	S/N	EJIDO LA LIBERTAD CUARTA SECCION	CUNDUACAN	S/N	S/N	2,500.00	230.00	\$625,000.00	\$174,800.00	\$ 799,800.00		
1820	JUAN GARCIA GARCIA	S/N	S/N	RANCHERIA CUMUAPA PRIMERA SECCION	CUNDUACAN	10/09/2001	14071	2,052.00	622.74	\$513,000.00	\$473,282.40	\$ 986,282.40		
1821	JUAN RUIZ VALENZUELA	S/N	S/N	ANDADOR DEL WATERPOLO S/N, FRACCIONAMIENTO SAN ANTONIO	CUNDUACAN	S/N	S/N	3,364.00	708.00	\$841,000.00	\$538,080.00	\$ 1,379,080.00		
1822	JUANITA CADENA DE LA TORRE	S/N	S/N	EJIDO EL MOTE	CUNDUACAN	S/N	S/N	1,600.00	116.60	\$400,000.00	\$88,616.00	\$ 488,616.00		
1823	JUSTO SIERRA	S/N	S/N	RANCHERIA LA PIEDRA SEGUNDA SECCION	CUNDUACAN	S/N	S/N	2,888.00	522.81	\$722,000.00	\$397,335.60	\$ 1,119,335.60		
1824	JUSTO SIERRA MENDEZ	S/N	S/N	EJIDO TIERRA Y LIBERTAD	CUNDUACAN	S/N	S/N	871.00	241.60	\$217,750.00	\$183,616.00	\$ 401,366.00		
1825	JUVENTINO ROSAS	S/N	S/N	POBLADO ONCE DE FEBRERO AMPLIACION LA PLAYITA	CUNDUACAN	S/N	S/N	575.00	223.80	\$143,750.00	\$170,088.00	\$ 313,838.00		
1826	LAZARO CARDENAS	S/N	S/N	EJIDO DOS CEIBAS	CUNDUACAN	S/N	S/N	1,040.00	122.00	\$260,000.00	\$92,720.00	\$ 352,720.00		

DEPENDENCIA: SECRETARIA DE EDUCACION

N°	DENOMINACIÓN DEL INMUEBLE	UBICACIÓN				NUMERO DE ESCRITURA	NUMERO DE CUENTA CATASTRAL	SUPERFICIE		VALORES			VALOR CONTABLE	OBSERVACIONES
		CALLE Y NÚMERO	COLONIA / FRACC.	LOCALIDAD	MUNICIPIO			TERRENO M2	CONSTRUCCION M2	TERRENO	CONSTRUCCIÓN	TOTAL		
1827	LAZARO CARDENAS	S/N	S/N	EJIDO LIBERTAD QUINTA SECCION	CUNDUACAN	S/N	S/N	1,115.00	275.82	\$278,750.00	\$209,623.20	\$ 488,373.20		
1828	LEANDRO ROVIROSA WADE	S/N	S/N	POBLADO AMADO GOMEZ	CUNDUACAN	S/N	S/N	9,414.00	510.00	\$2,353,500.00	\$387,600.00	\$ 2,741,100.00		
1829	LEONA VICARIO, 'LIC. ANDRES QUINTANA ROO	S/N	S/N	EJIDO ONCE DE FEBRERO PRIMERA SECCION	CUNDUACAN	S/N	S/N	1,743.00	666.00	\$435,750.00	\$506,160.00	\$ 941,910.00		
1830	LEOVIGILDO FERRER Y FERRER	S/N	S/N	RANCHERIA RIO SECO SEGUNDA SECCION	CUNDUACAN	S/N	S/N	3,500.00	764.00	\$875,000.00	\$580,640.00	\$ 1,455,640.00		
1831	LIBERTAD	S/N	S/N	CALLE MODESTO HERNANDEZ DE LA ROSA NUM.13 POBLADO LIBERTAD	CUNDUACAN	S/N	S/N	638.00	84.00	\$159,500.00	\$63,840.00	\$ 223,340.00		
1832	LIC. ADOLFO LOPEZ MATEOS, 'PRIMERO DE NOVIEMBRE	S/N	S/N	RANCHERIA HUIMANGO SEGUNDA SECCION	CUNDUACAN	S/N	S/N	1,302.00	440.00	\$325,500.00	\$334,400.00	\$ 659,900.00		
1833	LIC. ALFREDO V. BONFIL	S/N	S/N	EJIDO ONCE DE FEBRERO SEGUNDA SECCION	CUNDUACAN	S/N	S/N	3,871.00	214.00	\$967,750.00	\$162,640.00	\$ 1,130,390.00		
1834	LIC. BENITO JUAREZ	S/N	S/N	RANCHERIA HUACAPA Y AMESTOY	CUNDUACAN	S/N	S/N	396.00	586.00	\$99,000.00	\$445,360.00	\$ 544,360.00		
1835	LIC. BENITO JUAREZ	S/N	S/N	EJIDO LAGUNA DE CUCUYULAPA	CUNDUACAN	S/N	S/N	4,014.00	174.00	\$1,003,500.00	\$132,240.00	\$ 1,135,740.00		
1836	LIC. JOSE MARIA PINO SUAREZ	S/N	S/N	RANCHERIA HUAPACAL SEGUNDA SECCION	CUNDUACAN	S/N	S/N	1,406.00	268.36	\$351,500.00	\$203,953.60	\$ 555,453.60		
1837	LIC. MANUEL SANCHEZ MARMOL	S/N	S/N	PEDRO MENDEZ S/N.	CUNDUACAN	S/N	S/N	18,786.00	1,488.00	\$4,696,500.00	\$1,130,880.00	\$ 5,827,380.00		

DEPENDENCIA: SECRETARIA DE EDUCACION

N°	DENOMINACIÓN DEL INMUEBLE	UBICACIÓN				NUMERO DE ESCRITURA	NUMERO DE CUENTA CATASTRAL	SUPERFICIE		VALORES			VALOR CONTABLE	OBSERVACIONES
		CALLE Y NUMERO	COLONIA / FRACC.	LOCALIDAD	MUNICIPIO			TERRENO M2	CONSTRUCCION M2	TERRENO	CONSTRUCCIÓN	TOTAL		
1838	LUIS DONALDO COLOSIO MURRIETA	S/N	S/N	RANCHERIA MIAHUATLAN PRIMERA SECCION	CUNDUACAN	S/N	S/N	160.00	56.80	\$40,000.00	\$43,168.00	\$ 83,168.00		
1839	LUIS DONALDO COLOSIO MURRIETA	S/N	S/N	EJIDO CUMUAPA SEGUNDA SECCION	CUNDUACAN	S/N	S/N	2,979.00	384.00	\$744,750.00	\$291,840.00	\$ 1,036,590.00		
1840	LUZ MARIA SERRADELL	S/N	S/N	POBLADO CARLOS ROVIROSA (TULIPAN)	CUNDUACAN	S/N	S/N	2,036.00	367.80	\$509,000.00	\$279,528.00	\$ 788,528.00		
1841	MANUEL AVILA CAMACHO	S/N	S/N	EJIDO CASA BLANCA PRIMERA SECCION	CUNDUACAN	S/N	S/N	2,808.00	334.00	\$702,000.00	\$253,840.00	\$ 955,840.00		
1842	MANUEL DE LA CRUZ	S/N	S/N	RANCHERIA YOLOXOCHITL SEGUNDA SECCION	CUNDUACAN	S/N	S/N	1,876.00	410.00	\$469,000.00	\$311,600.00	\$ 780,600.00		
1843	MANUEL GIL Y SAENZ	S/N	S/N	POBLADO CARLOS ROVIROSA (TULIPAN)	CUNDUACAN	S/N	S/N	9,640.00	609.80	\$2,410,000.00	\$463,448.00	\$ 2,873,448.00		
1844	MANUEL JIMENEZ LOPEZ	S/N	S/N	EJIDO YOLOXOCHITL SAN SEVERO	CUNDUACAN	S/N	S/N	5,368.00	170.10	\$1,342,000.00	\$129,276.00	\$ 1,471,276.00		
1845	MANUEL SANCHEZ MARMOL	S/N	S/N	EJIDO LIBERTAD SEGUNDA SECCION	CUNDUACAN	S/N	S/N	469.00	123.00	\$117,250.00	\$93,480.00	\$ 210,730.00		
1846	MANUEL SANCHEZ MARMOL	S/N	S/N	RANCHERIA HUIMANGO SEGUNDA SECCION	CUNDUACAN	S/N	S/N	3,450.00	626.00	\$862,500.00	\$475,760.00	\$ 1,338,260.00		
1847	MARCOS FUENTES MORALES	S/N	S/N	RANCHERIA LA PIEDRA TERCERA SECCION	CUNDUACAN	S/N	S/N	1,947.00	264.00	\$486,750.00	\$200,640.00	\$ 687,390.00		
1848	MARGARITA MAZA DE JUAREZ	S/N	S/N	RANCHERIA CUCUYULAPA SEGUNDA SECCION	CUNDUACAN	S/N	S/N	1,800.00	274.00	\$450,000.00	\$208,240.00	\$ 658,240.00		

DEPENDENCIA: SECRETARIA DE EDUCACION

N°	DENOMINACIÓN DEL INMUEBLE	UBICACIÓN				NUMERO DE ESCRITURA	NUMERO DE CUENTA CATASTRAL	SUPERFICIE		VALORES			VALOR CONTABLE	OBSERVACIONES
		CALLE Y NÚMERO	COLONIA / FRACC.	LOCALIDAD	MUNICIPIO			TERRENO M2	CONSTRUCCION M2	TERRENO	CONSTRUCCIÓN	TOTAL		
1849	MARIA ENRIQUETA CAMARILLO DE PEREYRA	S/N	S/N	EJIDO LA CEIBA PRIMERA SECCION	CUNDUACAN	S/N	S/N	1,755.00	225.20	\$438,750.00	\$171,152.00	\$ 609,902.00		
1850	MARIA MONTESSORI	S/N	S/N	EJIDO FELIPE CARRILLO PUERTO (AMPLIACION SAN FELIPITO)	CUNDUACAN	S/N	S/N	900.00	36.20	\$225,000.00	\$27,512.00	\$ 252,512.00		
1851	MARIA SANTIAGO HERNANDEZ	S/N	S/N	AVENIDA MIGUEL HIDALGO S/N, BARRIO SANTIAGUITO	CUNDUACAN	S/N	S/N	1,196.00	291.80	\$299,000.00	\$221,768.00	\$ 520,768.00		
1852	MELCHOR OCAMPO	S/N	S/N	POBLADO HUIMANGO PRIMERA SECCION	CUNDUACAN	S/N	S/N	9,826.00	806.87	\$2,456,500.00	\$613,221.20	\$ 3,069,721.20		
1853	MIGUEL HIDALGO Y COSTILLA	S/N	S/N	RANCHERIA HUIMANGO SEGUNDA SECCION	CUNDUACAN	S/N	S/N	365.00	59.40	\$91,250.00	\$45,144.00	\$ 136,394.00		
1854	MIGUEL HIDALGO Y COSTILLA	S/N	S/N	RANCHERIA CUMUAPA TERCERA SECCION	CUNDUACAN	S/N	S/N	1,600.00	288.50	\$400,000.00	\$219,260.00	\$ 619,260.00		
1855	MIGUEL HIDALGO Y COSTILLA	S/N	S/N	POBLADO AMADO GOMEZ	CUNDUACAN	S/N	S/N	3,766.00	625.12	\$941,500.00	\$475,091.20	\$ 1,416,591.20		
1856	MIGUEL HIDALGO Y COSTILLA	S/N	S/N	EJIDO ANTA Y CULICO	CUNDUACAN	S/N	S/N	2,592.00	251.20	\$648,000.00	\$190,912.00	\$ 838,912.00		
1857	MIGUEL HIDALGO Y COSTILLA	S/N	S/N	EJIDO EL PALMAR	CUNDUACAN	S/N	S/N	4,000.00	358.00	\$1,000,000.00	\$272,080.00	\$ 1,272,080.00		
1858	MIS BLANCAS MARIPOSAS	S/N	S/N	EJIDO SAN ELIGIO	CUNDUACAN	S/N	S/N	684.00	115.60	\$171,000.00	\$87,856.00	\$ 258,856.00		
1859	NACIONES UNIDAS	S/N	S/N	RANCHERIA PLATANO PRIMERA SECCION	CUNDUACAN	S/N	S/N	1,543.00	223.95	\$385,750.00	\$170,202.00	\$ 555,952.00		

DIRECCIÓN GENERAL DE ADMINISTRACIÓN DEL PATRIMONIO DEL ESTADO
DEPARTAMENTO DE ADMINISTRACIÓN DEL PATRIMONIO
INVENTARIO DE BIENES INMUEBLES

DEPENDENCIA: SECRETARIA DE EDUCACION

FECHA: 24 DE NOVIEMBRE DE 2014

N°	DENOMINACIÓN DEL INMUEBLE	UBICACIÓN				NUMERO DE ESCRITURA	NUMERO DE CUENTA CATASTRAL	SUPERFICIE		VALORES			VALOR CONTABLE	OBSERVACIONES
		CALLE Y NÚMERO	COLONIA / FRACC.	LOCALIDAD	MUNICIPIO			TERRENO M2	CONSTRUCCION M2	TERRENO	CONSTRUCCIÓN	TOTAL		
1860	NARCISO GARCIA ADORNO	S/N	S/N	RANCHERIA LA PIEDRA TERCERA SECCION	CUNDUACAN	S/N	S/N	270.00	82.93	\$67,500.00	\$63,026.80	\$ 130,526.80		
1861	NICOLAS BRAVO	S/N	S/N	EJIDO LIBERTAD SEGUNDA SECCION	CUNDUACAN	S/N	S/N	1,508.00	568.60	\$377,000.00	\$432,136.00	\$ 809,136.00		
1862	NICOLAS BRAVO	S/N	S/N	EJIDO NICOLAS BRAVO	CUNDUACAN	S/N	S/N	3,400.00	200.64	\$850,000.00	\$152,486.40	\$ 1,002,486.40		
1863	NICOMEDES ALMEIDA LEON	S/N	S/N	RANCHERIA CUMUAPA PRIMERA SECCION	CUNDUACAN	S/N	S/N	58,408.00	432.00	\$14,602,000.00	\$328,320.00	\$ 14,930,320.00		
1864	NIÑOS HEROES	S/N	S/N	VICENTE LOMBARDO TOLEDANO S/N.	CUNDUACAN	S/N	S/N	100.00	70.00	\$25,000.00	\$53,200.00	\$ 78,200.00		
1865	NIÑOS HEROES	S/N	S/N	EJIDO LAGUNA DE CUCUYULAPA	CUNDUACAN	S/N	S/N	473.00	36.60	\$118,250.00	\$27,816.00	\$ 146,066.00		
1866	NIÑOS HEROES	S/N	S/N	EJIDO SAN ELIGIO	CUNDUACAN	S/N	S/N	379.00	138.00	\$94,750.00	\$104,880.00	\$ 199,630.00		
1867	NIÑOS HEROES DE CHAPULTEPEC	S/N	S/N	RANCHERIA BUENOS AIRES	CUNDUACAN	S/N	S/N	476.00	120.00	\$119,000.00	\$91,200.00	\$ 210,200.00		
1868	NIÑOS HEROES DE CHAPULTEPEC	S/N	S/N	RANCHERIA CUCUYULAPA PRIMERA SECCION	CUNDUACAN	S/N	S/N	1,000.00	104.20	\$250,000.00	\$79,192.00	\$ 329,192.00		
1869	OCTAVIO PAZ	S/N	S/N	EJIDO REFORMA	CUNDUACAN	S/N	S/N	10,000.00	384.00	\$2,500,000.00	\$291,840.00	\$ 2,791,840.00		
1870	PRIMAVERA	S/N	S/N	RANCHERIA CUCUYULAPA SEGUNDA SECCION	CUNDUACAN	S/N	S/N	480.00	36.60	\$120,000.00	\$27,816.00	\$ 147,816.00		

DEPENDENCIA: SECRETARÍA DE EDUCACION

N°	DENOMINACIÓN DEL INMUEBLE	UBICACIÓN				NUMERO DE ESCRITURA	NUMERO DE CUENTA CATASTRAL	SUPERFICIE		VALORES			VALOR CONTABLE	OBSERVACIONES
		CALLE Y NÚMERO	COLONIA / FRACC.	LOCALIDAD	MUNICIPIO			TERRENO M2	CONSTRUCCION M2	TERRENO	CONSTRUCCIÓN	TOTAL		
1871	PROFR. GREGORIO LAZARO PRESENTA	S/N	S/N	RANCHERIA MARIN	CUNDUACAN	S/N	S/N	4,257.00	282.25	\$1,064,250.00	\$214,510.00	\$ 1,278,760.00		
1872	PROFR. MANUEL TORRES ESCOBAR	S/N	S/N	EJIDO MANTILLA	CUNDUACAN	S/N	S/N	2,380.00	146.20	\$595,000.00	\$111,112.00	\$ 706,112.00		
1873	PROFR. RAFAEL RAMIREZ	S/N	S/N	EJIDO SAN ELIGIO	CUNDUACAN	S/N	S/N	1,340.00	288.00	\$335,000.00	\$218,880.00	\$ 553,880.00		
1874	PROFR. RAMON MENDOZA HERRERA	S/N	S/N	COLONIA SANTA ISABEL	CUNDUACAN	S/N	S/N	5,304.00	161.10	\$1,326,000.00	\$122,436.00	\$ 1,448,436.00		
1875	PROFR. ROSENDO TARACENA PADRON, 'EVARISTO VAZQUEZ SANGUET'	S/N	S/N	AVENIDA HOMBRES ILUSTRES S/N.	CUNDUACAN	S/N	S/N	1,980.00	1,110.00	\$495,000.00	\$843,600.00	\$ 1,338,600.00		
1876	PROFR. ULDARICO CANTO PINO	S/N	S/N	EJIDO LA CHONITA	CUNDUACAN	S/N	S/N	2,540.00	450.15	\$635,000.00	\$342,114.00	\$ 977,114.00		
1877	PROFRA. AMORES PRESENTA VALDOS	S/N	S/N	VIVIANO GARCIA S/N.	CUNDUACAN	S/N	S/N	3,526.00	360.00	\$881,500.00	\$273,600.00	\$ 1,155,100.00		
1878	PROFRA. DOLORES BRINDIS DE OCAÑA	S/N	S/N	EJIDO AMADO GOMEZ SEGUNDA SECCION LA BOLSA	CUNDUACAN	S/N	S/N	858.00	210.00	\$214,500.00	\$159,600.00	\$ 374,100.00		
1879	PROFRA. MARÍA SANTIAGO HERNANDEZ, 'ADAN PEREZ RODRIGUEZ'	S/N	S/N	AVENIDA HIDALGO S/N.	CUNDUACAN	S/N	S/N	1,672.00	878.00	\$418,000.00	\$667,280.00	\$ 1,085,280.00		
1880	PROFRA. ROSARIO MA. GUTIERREZ ESKILDSEN	S/N	S/N	EJIDO YOLOXOCHITL SAN SEVERO	CUNDUACAN	S/N	S/N	825.00	168.00	\$206,250.00	\$127,680.00	\$ 333,930.00		
1881	RAFAEL LUNA MORALES	S/N	S/N	POBLADO ONCE DE FEBRERO AMPLIACION LA PLAYITA	CUNDUACAN	S/N	S/N	3,700.00	426.00	\$925,000.00	\$323,760.00	\$ 1,248,760.00		

DEPENDENCIA: SECRETARIA DE EDUCACION

FECHA: 24 DE NOVIEMBRE DE 2014

N°	DENOMINACIÓN DEL INMUEBLE	UBICACIÓN				NUMERO DE ESCRITURA	NUMERO DE CUENTA CATASTRAL	SUPERFICIE		VALORES			VALOR CONTABLE	OBSERVACIONES
		CALLE Y NÚMERO	COLONIA / FRACC.	LOCALIDAD	MUNICIPIO			TERRENO M2	CONSTRUCCION M2	TERRENO	CONSTRUCCIÓN	TOTAL		
1882	RAMON MENDOZA HERRERA	S/N	S/N	EJIDO LIBERTAD TERCERA SECCION	CUNDUACAN	S/N	S/N	1,200.00	86.00	\$300,000.00	\$65,360.00	\$ 365,360.00		
1883	REGINO HERNANDEZ LLERGO	S/N	S/N	EJIDO MONTERREY	CUNDUACAN	S/N	S/N	1,200.00	110.00	\$300,000.00	\$83,600.00	\$ 383,600.00		
1884	REGINO HERNANDEZ LLERGO	S/N	S/N	RANCHERIA HUIMANGO PRIMERA SECCION EL DREN	CUNDUACAN	8545	9409	2,185.00	175.12	\$546,250.00	\$133,091.20	\$ 679,341.20		
1885	REPUBLICA DE ARGENTINA	S/N	S/N	EJIDO DOS CEIBAS	CUNDUACAN	S/N	S/N	5,075.00	344.40	\$1,268,750.00	\$261,744.00	\$ 1,530,494.00		
1886	RODRIGO ARIAS SANTIAGO	S/N	S/N	EJIDO EMILIANO ZAPATA	CUNDUACAN	S/N	S/N	2,320.00	422.00	\$580,000.00	\$320,720.00	\$ 900,720.00		
1887	ROSARIO CASTELLANOS	S/N	S/N	EJIDO EL TUNAL	CUNDUACAN	S/N	S/N	10,000.00	164.60	\$2,500,000.00	\$125,096.00	\$ 2,625,096.00		
1888	ROSARIO MARIA GUTIERREZ ESKILDSEN	S/N	S/N	EJIDO TULAR	CUNDUACAN	S/N	S/N	9,974.00	189.40	\$2,493,500.00	\$143,944.00	\$ 2,637,444.00		
1889	ROSARIO MARIA GUTIERREZ ESKILDSEN	S/N	S/N	RANCHERIA HUAPACAL PRIMERA SECCION	CUNDUACAN	S/N	S/N	625.00	68.80	\$156,250.00	\$52,288.00	\$ 208,538.00		
1890	ROSARIO MARIA GUTIERREZ ESKILDSEN	S/N	S/N	LOS AGUILARES	CUNDUACAN	S/N	S/N	600.00	116.00	\$150,000.00	\$88,160.00	\$ 238,160.00		
1891	ROSARIO ROLDAN DE ALVARADO	S/N	S/N	RANCHERIA CULICO SEGUNDA SECCION	CUNDUACAN	S/N	S/N	2,089.59	125.60	\$522,397.50	\$95,456.00	\$ 617,853.50		
1892	ROSAURA ZAPATA CANO	S/N	S/N	POBLADO GREGORIO MENDEZ	CUNDUACAN	S/N	S/N	2,383.00	264.00	\$595,750.00	\$200,640.00	\$ 796,390.00		

DEPENDENCIA: SECRETARÍA DE EDUCACION

N°	DENOMINACIÓN DEL INMUEBLE	UBICACIÓN				NUMERO DE ESCRITURA	NUMERO DE CUENTA CATASTRAL	SUPERFICIE		VALORES			VALOR CONTABLE	OBSERVACIONES
		CALLE Y NÚMERO	COLONIA / FRACC.	LOCALIDAD	MUNICIPIO			TERRENO M2	CONSTRUCCION M2	TERRENO	CONSTRUCCIÓN	TOTAL		
1893	ROSENDO TARACENA PADRON	S/N	S/N	RANCHERIA MARIN	CUNDUACAN	S/N	S/N	900.00	50.60	\$225,000.00	\$38,456.00	\$ 263,456.00		
1894	ROSENDO TARACENA PADRON	S/N	S/N	EJIDO SANTO TOMAS	CUNDUACAN	S/N	S/N	2,800.00	72.00	\$700,000.00	\$54,720.00	\$ 754,720.00		
1895	ROSENDO TARACENA PADRON	S/N	S/N	RANCHERIA YOLOXOCHITL SEGUNDA SECCION	CUNDUACAN	ESCRITURA1 0193	14231	3,588.00	482.62	\$897,000.00	\$366,791.20	\$ 1,263,791.20		
1896	SALOME TARACENA	S/N	S/N	RANCHERIA LOS CEDROS	CUNDUACAN	S/N	S/N	1,986.00	154.00	\$496,500.00	\$117,040.00	\$ 613,540.00		
1897	SALVADOR DIAZ MIRON	S/N	S/N	RANCHERIA HUACAPA Y AMESTOY	CUNDUACAN	S/N	S/N	961.00	80.60	\$240,250.00	\$61,256.00	\$ 301,506.00		
1898	SANTIAGO HERNANDEZ CORTAZAR	S/N	S/N	EJIDO SAN PEDRO	CUNDUACAN	S/N	S/N	2,987.00	134.00	\$746,750.00	\$101,840.00	\$ 848,590.00		
1899	SECUNDARIA TECNICA 14	S/N	S/N	EUSTORFIO GOMEZ	CUNDUACAN	S/N	S/N	15,730.00	1,344.00	\$3,932,500.00	\$1,021,440.00	\$ 4,953,940.00		
1900	SECUNDARIA TECNICA 25	S/N	S/N	PEDRO MENDEZ MAGANA S/N.	CUNDUACAN	S/N	S/N	32,088.00	2,610.90	\$8,022,000.00	\$1,984,284.00	\$ 10,006,284.00		
1901	SOLEDAD MARIN CABRERA	S/N	S/N	EJIDO TULAR	CUNDUACAN	S/N	S/N	4,453.00	740.00	\$1,113,250.00	\$562,400.00	\$ 1,675,650.00		
1902	SOR JUANA INES DE LA CRUZ	S/N	S/N	EJIDO CASA BLANCA PRIMERA SECCION	CUNDUACAN	S/N	S/N	862.00	50.60	\$215,500.00	\$38,456.00	\$ 253,956.00		
1903	SOR JUANA INES DE LA CRUZ	S/N	S/N	RANCHERIA HUIMANGO SEGUNDA SECCION	CUNDUACAN	S/N	S/N	539.00	35.00	\$134,750.00	\$26,600.00	\$ 161,350.00		

DEPENDENCIA: SECRETARIA DE EDUCACION

FECHA: 24 DE NOVIEMBRE DE 2014

N°	DENOMINACIÓN DEL INMUEBLE	UBICACIÓN				NUMERO DE ESCRITURA	NUMERO DE CUENTA CATASTRAL	SUPERFICIE		VALORES			VALOR CONTABLE	OBSERVACIONES
		CALLE Y NÚMERO	COLONIA / FRACC.	LOCALIDAD	MUNICIPIO			TERRENO M2	CONSTRUCCION M2	TERRENO	CONSTRUCCIÓN	TOTAL		
1904	TIBURCIO MARIN TORRES	S/N	S/N	POBLADO PECHUCALCO PRIMERA SECCION	CUNDUACAN	S/N	S/N	5,072.00	465.50	\$1,268,000.00	\$353,780.00	\$ 1,621,780.00		
1905	TOMAS GARRIDO CANABAL	S/N	S/N	EJIDO JOSE MARIA PINO SUAREZ	CUNDUACAN	S/N	S/N	816.00	110.00	\$204,000.00	\$83,600.00	\$ 287,600.00		
1906	TRIPTOLEMO TARACENA	S/N	S/N	RANCHERIA MIAHUATLAN PRIMERA SECCION	CUNDUACAN	S/N	S/N	2,100.00	304.00	\$525,000.00	\$231,040.00	\$ 756,040.00		
1907	USUMACINTA	S/N	S/N	POBLADO CULICO	CUNDUACAN	S/N	S/N	828.00	100.00	\$207,000.00	\$76,000.00	\$ 283,000.00		
1908	VENUSTIANO CARRANZA	S/N	S/N	RANCHERIA YOLOXOCHITL TERCERA SECCION	CUNDUACAN	S/N	S/N	8,000.00	230.00	\$2,000,000.00	\$174,800.00	\$ 2,174,800.00		
1909	VICENTE GUERRERO	S/N	S/N	EJIDO CUMUAPA SEGUNDA SECCION	CUNDUACAN	S/N	S/N	767.00	238.60	\$191,750.00	\$181,336.00	\$ 373,086.00		
1910	VICENTE GUERRERO	S/N	S/N	EJIDO MONTERREY	CUNDUACAN	S/N	S/N	5,150.00	484.00	\$1,287,500.00	\$367,840.00	\$ 1,655,340.00		
1911	VICENTE LOPEZ TOSCA	S/N	S/N	RANCHERIA LA PIEDRA TERCERA SECCION	CUNDUACAN	S/N	S/N	1,653.00	384.00	\$413,250.00	\$291,840.00	\$ 705,090.00		
1912	13 DE SEPTIEMBRE	S/N	S/N	COLONIA EL PIEDRAL	EMILIANO ZAPATA	S/N	S/N	1,542.00	289.00	\$385,500.00	\$196,520.00	\$ 582,020.00		
1913	AIDA PUJOL TOBILLA	S/N	S/N	ALLENDE S/N.	EMILIANO ZAPATA	S/N	S/N	711.00	293.00	\$177,750.00	\$199,240.00	\$ 376,990.00		
1914	ALVARO OBREGON, 'LIC. CARLOS A. MADRAZO B.	S/N	S/N	GREGORIO MENDEZ NUM. 29	EMILIANO ZAPATA	S/N	S/N	2,585.00	1,191.63	\$646,250.00	\$810,308.40	\$ 1,456,558.40		

DEPENDENCIA: SECRETARIA DE EDUCACION

FECHA: 24 DE NOVIEMBRE DE 2014

N°	DENOMINACIÓN DEL INMUEBLE	CALLE Y NÚMERO	COLONIA / FRACC.	UBICACIÓN		NÚMERO DE ESCRITURA	NÚMERO DE CUENTA CATASTRAL	SUPERFICIE		VALORES			VALOR CONTABLE	OBSERVACIONES
				LOCALIDAD	MUNICIPIO			TERRENO M2	CONSTRUCCION M2	TERRENO	CONSTRUCCIÓN	TOTAL		
1915	AMBROCIO GRANADILLO VIVAS	S/N	S/N	RANCHERIA PASO DE SAN ROMAN	EMILIANO ZAPATA	S/N	S/N	1,560.00	76.00	\$390,000.00	\$51,680.00	\$ 441,680.00		
1916	ANDRES GRANADILLO VIVAS	S/N	S/N	EJIDO EL NUEVO POCHOTE	EMILIANO ZAPATA	S/N	S/N	2,347.51	199.60	\$586,877.50	\$135,728.00	\$ 722,605.50		
1917	ANGELA CANEPA VDA. DE T.	S/N	S/N	EJIDO LA PITA	EMILIANO ZAPATA	S/N	S/N	294.00	104.00	\$73,500.00	\$70,720.00	\$ 144,220.00		
1918	ANTONIO CABRERA GARCIA	S/N	S/N	POBLADO CHACAMA	EMILIANO ZAPATA	S/N	S/N	5,707.00	350.80	\$1,426,750.00	\$238,544.00	\$ 1,665,294.00		
1919	ASOCIACION GANADERA LOCAL	S/N	S/N	MARICHE NUM. 7	EMILIANO ZAPATA	S/N	S/N	4,020.00	888.87	\$1,005,000.00	\$604,431.60	\$ 1,609,431.60		
1920	BENITO JUAREZ	S/N	S/N	AVENIDA JESUS SILVA HERZOG S/N.	EMILIANO ZAPATA	S/N	S/N	10,385.50	1,320.00	\$2,596,375.00	\$897,600.00	\$ 3,493,975.00		
1921	BLANCAS MARIPOSAS	S/N	S/N	POBLADO CHACAMA	EMILIANO ZAPATA	S/N	S/N	887.00	125.91	\$221,750.00	\$85,618.80	\$ 307,368.80		
1922	CARLOS PELLICER	S/N	S/N	AVENIDA MONTE CRISTO S/N.	EMILIANO ZAPATA	S/N	S/N	10,001.06	2,622.08	\$2,500,265.00	\$1,783,014.40	\$ 4,283,279.40		
1923	CARMEN CADENA DE BUENDIA	S/N	S/N	ANDRES SHERRER S/N, VILLA CHABLE	EMILIANO ZAPATA	S/N	S/N	1,077.00	389.60	\$269,250.00	\$264,928.00	\$ 534,178.00		
1924	CENTRO DE ATENCION MULTIPLE	S/N	S/N	AVENIDA CHIAPAS S/N FRACCIONAMIENTO TIERRA Y LIBERTAD	EMILIANO ZAPATA	S/N	S/N	9,090.00	1,062.00	\$2,272,500.00	\$722,160.00	\$ 2,994,660.00		
1925	CENTRO RURAL INFANTIL	S/N	S/N	EJIDO RIO FINAL	EMILIANO ZAPATA	S/N	S/N	600.00	36.60	\$150,000.00	\$24,888.00	\$ 174,888.00		

DEPENDENCIA: SECRETARIA DE EDUCACION

FECHA: 24 DE NOVIEMBRE DE 2014

N°	DENOMINACIÓN DEL INMUEBLE	UBICACIÓN				NUMERO DE ESCRITURA	NUMERO DE CUENTA CATASTRAL	SUPERFICIE		VALORES			VALOR CONTABLE	OBSERVACIONES
		CALLE Y NÚMERO	COLONIA / FRACC.	LOCALIDAD	MUNICIPIO			TERRENO M2	CONSTRUCCION M2	TERRENO	CONSTRUCCIÓN	TOTAL		
1926	CENTRO RURAL INFANTIL	S/N	S/N	EJIDO EMILIANO ZAPATA -SECCION AVISPERO-	EMILIANO ZAPATA	S/N	S/N	214.00	63.66	\$53,500.00	\$43,288.80	\$ 96,788.80		
1927	CIPRIAN CABRERA MARIN	S/N	S/N	JESUS SILVA HERZOG S/N, FRACCIONAMIENTO TIERRA Y LINDERO	EMILIANO ZAPATA	S/N	S/N	9,060.00	816.00	\$2,265,000.00	\$554,880.00	\$ 2,819,880.00		
1928	CONSTITUCION 1857	S/N	S/N	EJIDO EMILANO ZAPATA SECCION POCHOTE	EMILIANO ZAPATA	S/N	S/N	1,750.00	152.00	\$437,500.00	\$103,360.00	\$ 540,860.00		
1929	CORL. GREGORIO MENDEZ	S/N	S/N	EJIDO RIO FINAL	EMILIANO ZAPATA	S/N	S/N	3,600.00	52.80	\$900,000.00	\$35,904.00	\$ 935,904.00		
1930	DIANA LAURA RIOJAS REYES	S/N	S/N	EJIDO NUEVO CHABLE	EMILIANO ZAPATA	S/N	S/N	1,457.75	91.60	\$364,437.50	\$62,288.00	\$ 426,725.50		
1931	DORALIDA GARCIA TEJERO	S/N	S/N	EJIDO EMILIANO ZAPATA SECCION JOBAL	EMILIANO ZAPATA	S/N	S/N	424.00	118.12	\$106,000.00	\$80,321.60	\$ 186,321.60		
1932	EMILIANO ZAPATA	S/N	S/N	RANCHERIA EL AGUACATE	EMILIANO ZAPATA	S/N	S/N	375.00	36.60	\$93,750.00	\$24,888.00	\$ 118,638.00		
1933	EMILIANO ZAPATA	S/N	S/N	EJIDO EMILIANO ZAPATA -SECCION AVISPERO-	EMILIANO ZAPATA	S/N	S/N	401.00	109.28	\$100,250.00	\$74,310.40	\$ 174,560.40		
1934	ENCARNACION SOSA VDA.DE RANGEL	S/N	S/N	PINO SUAREZ NUM. 159	EMILIANO ZAPATA	S/N	S/N	913.00	573.00	\$228,250.00	\$389,640.00	\$ 617,890.00		
1935	GREGORIO CABRERA GARCIA	S/N	S/N	POBLADO CHACAMA	EMILIANO ZAPATA	S/N	S/N	6,927.00	513.00	\$1,731,750.00	\$348,840.00	\$ 2,080,590.00		
1936	GREGORIO MENDEZ	S/N	S/N	POBLADO GREGORIO MENDEZ	EMILIANO ZAPATA	S/N	S/N	728.00	144.00	\$182,000.00	\$97,920.00	\$ 279,920.00		

DEPENDENCIA: SECRETARIA DE EDUCACION

N°	DENOMINACIÓN DEL INMUEBLE	CALLE Y NÚMERO	COLONIA / FRACC.	UBICACIÓN			NUMERO DE ESCRITURA	NUMERO DE CUENTA CATASTRAL	SUPERFICIE		VALORES			VALOR CONTABLE	OBSERVACIONES
				LOCALIDAD	MUNICIPIO				TERRENO M2	CONSTRUCCION M2	TERRENO	CONSTRUCCIÓN	TOTAL		
1937	GUADALUPE BARRIENTOS LUNA	S/N	S/N	EJIDO NUEVO CHABLE	EMILIANO ZAPATA	S/N	S/N	2,400.00	159.58	\$600,000.00	\$108,514.40	\$ 708,514.40			
1938	HORACIO JIMENEZ LOPEZ	S/N	S/N	COLONIA EL PIEDRAL	EMILIANO ZAPATA	S/N	S/N	3,363.60	327.00	\$840,900.00	\$222,360.00	\$ 1,063,260.00			
1939	JOSE MARIA PINO SUAREZ	S/N	S/N	RANCHERIA LA ISLA	EMILIANO ZAPATA	S/N	S/N	1,515.03	303.87	\$378,757.50	\$206,631.60	\$ 585,389.10			
1940	JOSEFA ORTIZ DE DOMINGUEZ	S/N	S/N	POBLADO GREGORIO MENDEZ	EMILIANO ZAPATA	S/N	S/N	4,902.00	984.90	\$1,225,500.00	\$669,732.00	\$ 1,895,232.00			
1941	JUANA LARA DE PALACIO, FRANCISCO FONZ LARA	S/N	S/N	MOCTEZUMA NUM. 29	EMILIANO ZAPATA	S/N	S/N	2,616.00	972.96	\$654,000.00	\$661,612.80	\$ 1,315,612.80			
1942	LEOPOLDINA AZCUAGA	S/N	S/N	EJIDO EMILANO ZAPATA SECCION POCHOTE	EMILIANO ZAPATA	S/N	S/N	810.00	163.50	\$202,500.00	\$111,180.00	\$ 313,680.00			
1943	MANUEL SANCHEZ MARMOL	S/N	S/N	RANCHERIA REFORMA	EMILIANO ZAPATA	S/N	S/N	3,911.00	336.75	\$977,750.00	\$228,990.00	\$ 1,206,740.00			
1944	MARIA LUISA PUJOL TOVILLA	S/N	S/N	MOCTEZUMA NUM. 1	EMILIANO ZAPATA	S/N	S/N	3,395.00	614.00	\$848,750.00	\$417,520.00	\$ 1,266,270.00			
1945	NICASIA OCAMPO JIMENEZ	S/N	S/N	MARICHE ESQUINA CON CHACAMAX	EMILIANO ZAPATA	S/N	S/N	964.00	426.69	\$241,000.00	\$290,149.20	\$ 531,149.20			
1946	OSCAR ESPINOZA CHAN	S/N	S/N	RANCHERIA TRES LETRAS	EMILIANO ZAPATA	S/N	S/N	1,367.04	244.56	\$341,760.00	\$166,300.80	\$ 508,060.80			
1947	PROFR. RICARDO AGUILAR GARCIA	ESQ. MELCHOR OCAMPO, MORELOS, CHALTEPEC	CENTRO	CD. EMILIANO ZAPATA	EMILIANO ZAPATA	7566	S/N	2,990.00	845.06	\$747,500.00	\$574,640.80	\$ 1,322,140.80			

DEPENDENCIA: SECRETARIA DE EDUCACION

N°	DENOMINACIÓN DEL INMUEBLE	UBICACIÓN				NUMERO DE ESCRITURA	NUMERO DE CUENTA CATASTRAL	SUPERFICIE		VALORES			VALOR CONTABLE	OBSERVACIONES
		CALLE Y NÚMERO	COLONIA / FRACC.	LOCALIDAD	MUNICIPIO			TERRENO M2	CONSTRUCCION M2	TERRENO	CONSTRUCCIÓN	TOTAL		
1948	PROFRA. ROSALIA AGUILAR	S/N	S/N	RANCHERIA EL AGUACATE	EMILIANO ZAPATA	S/N	S/N	1,920.00	182.00	\$480,000.00	\$123,760.00	\$ 603,760.00		
1949	RICARDO AGUILAR GUTIERREZ	S/N	S/N	ALDAMA S/N, -CON JESUS NAZAR JAIDAR-	EMILIANO ZAPATA	S/N	S/N	1,472.00	158.73	\$368,000.00	\$107,936.40	\$ 475,936.40		
1950	ROSALIA AGUILAR GARCIA	S/N	S/N	POBLADO GREGORIO MENDEZ	EMILIANO ZAPATA	S/N	S/N	1,641.22	87.24	\$410,305.00	\$59,323.20	\$ 469,628.20		
1951	SALUSTINO ABREU, MIGUEL A. AGUIRRE TORRUCO	S/N	S/N	VILLA CHABLE	EMILIANO ZAPATA	S/N	S/N	4,697.00	940.40	\$1,174,250.00	\$639,472.00	\$ 1,813,722.00		
1952	SECUNDARIA TECNICA 34	S/N	S/N	VILLA CHABLE	EMILIANO ZAPATA	S/N	S/N	19,884.00	1,132.00	\$4,971,000.00	\$769,760.00	\$ 5,740,760.00		
1953	VENUSTIANO CARRANZA	S/N	S/N	EJIDO EMILIANO ZAPATA -SECCION JOBAL-	EMILIANO ZAPATA	S/N	S/N	800.00	216.00	\$200,000.00	\$146,880.00	\$ 346,880.00		
1954	VICTORIA CABRERA MARTINEZ	S/N	S/N	ANDADOR JOSE BULNES	EMILIANO ZAPATA	S/N	S/N	2,025.00	335.00	\$506,250.00	\$227,800.00	\$ 734,050.00		
1955	12 DE OCTUBRE	S/N	S/N	COLONIA GENERAL JOSE MERCEDES GAMAS SEGUNDA SECCION	HUIMANGUILLO	S/N	S/N	9013.00	263.00	\$ 2,253,250.00	\$ 199,880.00	\$ 2,453,130.00		
1956	16 DE SEPTIEMBRE	S/N	S/N	ESTACION F.C. GAYTAN	HUIMANGUILLO	S/N	S/N	3575.00	314.00	\$ 893,750.00	\$ 238,640.00	\$ 1,132,390.00		
1957	16 DE SEPTIEMBRE	S/N	S/N	EJIDO LA CANDELARIA	HUIMANGUILLO	S/N	S/N	3128.00	395.00	\$ 782,000.00	\$ 300,200.00	\$ 1,082,200.00		
1958	16 DE SEPTIEMBRE	S/N	S/N	EJIDO ARRIBA Y ADELANTE	HUIMANGUILLO	S/N	S/N	2500.00	482.00	\$ 625,000.00	\$ 366,320.00	\$ 991,320.00		

DEPENDENCIA: SECRETARIA DE EDUCACION

N°	DENOMINACIÓN DEL INMUEBLE	UBICACIÓN				NUMERO DE ESCRITURA	NUMERO DE CUENTA CATASTRAL	SUPERFICIE		VALORES			VALOR CONTABLE	OBSERVACIONES
		CALLE Y NÚMERO	COLONIA / FRACC.	LOCALIDAD	MUNICIPIO			TERRENO M2	CONSTRUCCION M2	TERRENO	CONSTRUCCIÓN	TOTAL		
1959	18 DE MARZO	S/N	S/N	GUERRERO S/N.	HUIMANGUILLO	S/N	S/N	4200.00	486.00	\$ 1,050,000.00	\$ 369,360.00	\$ 1,419,360.00		
1960	20 DE NOVIEMBRE	S/N	S/N	RANCHERIA GUSTAVO DIAZ ORDAZ TERCERA SECCION	HUIMANGUILLO	S/N	S/N	8811.00	336.00	\$ 2,202,750.00	\$ 255,360.00	\$ 2,458,110.00		
1961	24 DE FEBRERO	S/N	S/N	SAN MANUEL TENERIFE	HUIMANGUILLO	S/N	S/N	1500.00	102.00	\$ 375,000.00	\$ 77,520.00	\$ 452,520.00		
1962	27 DE FEBRERO	S/N	S/N	COLONIA VENUSTIANO CARRANZA	HUIMANGUILLO	S/N	S/N	2500.00	107.00	\$ 625,000.00	\$ 81,320.00	\$ 706,320.00		
1963	5 DE ABRIL DE 1911	S/N	S/N	RANCHERIA LOS NARANJOS SEGUNDA SECCION	HUIMANGUILLO	S/N	S/N	2753.00	222.00	\$ 688,250.00	\$ 168,720.00	\$ 856,970.00		
1964	5 DE MAYO	S/N	S/N	EJIDO TRES BOCAS TERCERA SECCION	HUIMANGUILLO	S/N	S/N	1012.00	63.00	\$ 253,000.00	\$ 47,880.00	\$ 300,880.00		
1965	ADELFO AGUIRRE	S/N	S/N	POBLADO PEDRO C. COLORADO C-26	HUIMANGUILLO	S/N	S/N	2500.00	395.00	\$ 625,000.00	\$ 300,200.00	\$ 925,200.00		
1966	ADOLFO PULIDO PULIDO	S/N	S/N	EJIDO PEDREGAL MOCTEZUMA PRIMERA SECCION	HUIMANGUILLO	S/N	S/N	7608.00	698.00	\$ 1,902,000.00	\$ 530,480.00	\$ 2,432,480.00		
1967	ADOLFO RUIZ CORTINES	S/N	S/N	EJIDO GUSTAVO DIAZ ORDAZ PRIMERA SECCION	HUIMANGUILLO	S/N	S/N	6000.00	424.00	\$ 1,500,000.00	\$ 322,240.00	\$ 1,822,240.00		
1968	ADOLFO RUIZ CORTINES	S/N	S/N	EJIDO MONTE DE ORO TERCERA SECCION	HUIMANGUILLO	S/N	S/N	2184.00	214.00	\$ 546,000.00	\$ 162,640.00	\$ 708,640.00		
1969	AGUEDA PEREZ DE LOPEZ	S/N	S/N	GENERAL GUADALUPE VICTORIA	HUIMANGUILLO	S/N	S/N	1200.00	181.00	\$ 300,000.00	\$ 137,560.00	\$ 437,560.00		

DEPENDENCIA: SECRETARIA DE EDUCACION

N°	DENOMINACIÓN DEL INMUEBLE	CALLE Y NÚMERO	COLONIA / FRACC.	UBICACIÓN		NÚMERO DE ESCRITURA	NÚMERO DE CUENTA CATASTRAL	SUPERFICIE		VALORES			VALOR CONTABLE	OBSERVACIONES
				LOCALIDAD	MUNICIPIO			TERRENO M2	CONSTRUCCIÓN M2	TERRENO	CONSTRUCCIÓN	TOTAL		
1970	AGUSTIN DE ITURBIDE	S/N	S/N	EJIDO HUAPACAL TERCERA SECCION	HUIMANGUILLO	S/N	S/N	6775.00	100.00	\$ 1,693,750.00	\$ 76,000.00	\$ 1,769,750.00		
1971	AGUSTIN MELGAR	S/N	S/N	EJIDO PEJELAGARTERO PRIMERA SECCION PIJJE	HUIMANGUILLO	S/N	S/N	1680.00	86.00	\$ 420,000.00	\$ 65,360.00	\$ 485,360.00		
1972	AGUSTIN MELGAR	S/N	S/N	RANCHERIA MACAYO Y NARANJO SEGUNDA SECCION	HUIMANGUILLO	S/N	S/N	1681.00	387.00	\$ 420,250.00	\$ 294,120.00	\$ 714,370.00		
1973	ALCIDES FLOTA OROPEZA	S/N	S/N	ALCIDES FLOTA OROPEZA S/N.	HUIMANGUILLO	S/N	S/N	3420.00	1019.00	\$ 855,000.00	\$ 774,440.00	\$ 1,629,440.00		
1974	ALFONSO CAPARROSO	S/N	S/N	RANCHERIA PAREDON PRIMERA SECCION	HUIMANGUILLO	S/N	S/N	5000.00	525.00	\$ 1,250,000.00	\$ 399,000.00	\$ 1,649,000.00		
1975	ALFONSO CAPARROSO SANTA MARIA	S/N	S/N	EJIDO PEJELAGARTERO PRIMERA SECCION (GUADALUPE VICTORIA)	HUIMANGUILLO	S/N	S/N	223.00	48.00	\$ 55,750.00	\$ 36,480.00	\$ 92,230.00		
1976	ALFREDO V. BONFIL	S/N	S/N	EJIDO EL GUANAL	HUIMANGUILLO	S/N	S/N	10000.00	536.00	\$ 2,500,000.00	\$ 407,360.00	\$ 2,907,360.00		
1977	ALVARO OBREGON	S/N	S/N	EJIDO CARLOS A. MADRAZO	HUIMANGUILLO	S/N	S/N	2430.00	250.00	\$ 607,500.00	\$ 190,000.00	\$ 797,500.00		
1978	AMADEO DE LA FUENTE DE LA FUENTE	S/N	S/N	RANCHERIA LOS NARANJOS PRIMERA SECCION	HUIMANGUILLO	S/N	S/N	2628.00	1419.00	\$ 657,000.00	\$ 1,078,440.00	\$ 1,735,440.00		
1979	AMELIA GONZALEZ PERALTA	S/N	S/N	POBLADO CARLOS ALBERTO MADRAZO C-41	HUIMANGUILLO	S/N	S/N	2157.00	533.00	\$ 539,250.00	\$ 405,080.00	\$ 944,330.00		
1980	AMOR Y JUSTICIA	S/N	S/N	RANCHERIA AMACOHITE SEGUNDA SECCION	HUIMANGUILLO	S/N	S/N	2500.00	350.00	\$ 625,000.00	\$ 266,000.00	\$ 891,000.00		

DEPENDENCIA: SECRETARIA DE EDUCACION

N°	DENOMINACIÓN DEL INMUEBLE	UBICACIÓN				NUMERO DE ESCRITURA	NUMERO DE CUENTA CATASTRAL	SUPERFICIE		VALORES			VALOR CONTABLE	OBSERVACIONES
		CALLE Y NÚMERO	COLONIA / FRACC.	LOCALIDAD	MUNICIPIO			TERRENO M2	CONSTRUCCION M2	TERRENO	CONSTRUCCIÓN	TOTAL		
1981	ANA MARIA DEHESA CADENA	S/N	S/N	RANCHERIA LOS NARANJOS SEGUNDA SECCION	HUIMANGUILLO	S/N	S/N	1325.00	75.00	\$ 331,250.00	\$ 57,000.00	\$ 388,250.00		
1982	ANDRES SANCHEZ MAGALLANES	S/N	S/N	RANCHERIA EL BARRIAL TERCERA SECCION	HUIMANGUILLO	S/N	S/N	1600.00	235.00	\$ 400,000.00	\$ 178,600.00	\$ 578,600.00		
1983	ANGELICA ACUÑA DE GALAN	S/N	S/N	RANCHERIA TIERRA NUEVA SEGUNDA SECCION	HUIMANGUILLO	S/N	S/N	625.00	170.00	\$ 156,250.00	\$ 129,200.00	\$ 285,450.00		
1984	ANTONIO FERRER LEON	S/N	S/N	EJIDO PEJELAGARTERO PRIMERA SECCION PLATAFORMA	HUIMANGUILLO	S/N	S/N	9433.00	1360.00	\$ 2,358,250.00	\$ 1,033,600.00	\$ 3,391,850.00		
1985	AQUILES SERDAN	S/N	S/N	RANCHERIA PEJELAGARTERO SEGUNDA SECCION	HUIMANGUILLO	S/N	S/N	6650.00	1112.00	\$ 1,662,500.00	\$ 845,120.00	\$ 2,507,620.00		
1986	AQUILES SERDAN	S/N	S/N	EJIDO GREGORIO MENDEZ MAGANA	HUIMANGUILLO	S/N	S/N	2000.00	215.00	\$ 500,000.00	\$ 163,400.00	\$ 663,400.00		
1987	ARNULFO GIORGANA	S/N	S/N	EJIDO EL BLASILLO SEGUNDA SECCION	HUIMANGUILLO	S/N	S/N	3138.00	676.00	\$ 784,500.00	\$ 513,760.00	\$ 1,298,260.00		
1988	ARNULFO GIORGANA GURRIA	S/N	S/N	EJIDO ZAPOTAL QUINTA SECCION	HUIMANGUILLO	S/N	S/N	625.00	152.00	\$ 156,250.00	\$ 115,520.00	\$ 271,770.00		
1989	ARTURO SOLIS AVALOS	S/N	S/N	EJIDO IGNACIO GUTIERREZ GOMEZ SEGUNDA SECCION	HUIMANGUILLO	S/N	S/N	2500.00	52.00	\$ 625,000.00	\$ 39,520.00	\$ 664,520.00		
1990	AUDELIA REYES CRUZ	S/N	S/N	RANCHERIA EL DESECHO PRIMERA SECCION	HUIMANGUILLO	S/N	S/N	931.00	222.00	\$ 232,750.00	\$ 168,720.00	\$ 401,470.00		
1991	AURORA	S/N	S/N	EJIDO EMILIANO ZAPATA KILOMETRO 4 CARRETERA A	HUIMANGUILLO	S/N	S/N	900.00	45.00	\$ 225,000.00	\$ 34,200.00	\$ 259,200.00		

DEPENDENCIA: SECRETARIA DE EDUCACION

N°	DENOMINACIÓN DEL INMUEBLE	UBICACIÓN				NUMERO DE ESCRITURA	NUMERO DE CUENTA CATASTRAL	SUPERFICIE		VALORES			VALOR CONTABLE	OBSERVACIONES
		CALLE Y NUMERO	COLONIA / FRACC.	LOCALIDAD	MUNICIPIO			TERRENO M2	CONSTRUCCION M2	TERRENO	CONSTRUCCIÓN	TOTAL		
1992	AXAYACATL	S/N	S/N	RANCHERIA OTRA BANDA SEGUNDA SECCION	HUIMANGUILLO	S/N	S/N	1320.00	88.00	\$ 330,000.00	\$ 66,880.00	\$ 396,880.00		
1993	BELISARIO DOMINGUEZ	S/N	S/N	EJIDO EMILIANO ZAPATA KILOMETRO 4 CARRETERA A TAMPALUGA	HUIMANGUILLO	S/N	S/N	2040.00	380.00	\$ 510,000.00	\$ 288,800.00	\$ 798,800.00		
1994	BELIZARIO DOMINGUEZ	S/N	S/N	EJIDO CEIBA PRIMERA SECCION SECTOR RUIZ CORTINES	HUIMANGUILLO	S/N	S/N	1680.00	235.00	\$ 420,000.00	\$ 178,600.00	\$ 598,600.00		
1995	BENEMERITO DE LAS AMERICAS	S/N	S/N	NUEVO CENTRO DE POBLACION BENITO JUAREZ	HUIMANGUILLO	S/N	S/N	3200.00	272.00	\$ 800,000.00	\$ 206,720.00	\$ 1,006,720.00		
1996	BENITO JUAREZ	S/N	S/N	EJIDO NICOLAS BRAVO BLASILLO PRIMERA SECCION	HUIMANGUILLO	S/N	S/N	7500.00	950.00	\$ 1,875,000.00	\$ 722,000.00	\$ 2,597,000.00		
1997	BENITO JUAREZ	S/N	S/N	COLONIA ENCOMENDERO	HUIMANGUILLO	S/N	S/N	3069.00	493.00	\$ 767,250.00	\$ 374,680.00	\$ 1,141,930.00		
1998	BENITO JUAREZ	S/N	S/N	RANCHERIA GUIRAL Y GONZALEZ PRIMERA SECCION	HUIMANGUILLO	S/N	S/N	2170.00	256.00	\$ 542,500.00	\$ 194,560.00	\$ 737,060.00		
1999	BENITO JUAREZ GARCIA	S/N	S/N	EJIDO BENITO JUAREZ GARCIA	HUIMANGUILLO	S/N	S/N	1500.00	100.00	\$ 375,000.00	\$ 76,000.00	\$ 451,000.00		
2000	BENITO JUAREZ GARCIA	S/N	S/N	EJIDO PEJELAGARTERO PRIMERA SECCION (NUEVO PROGRESO)	HUIMANGUILLO	S/N	S/N	2389.00	38.00	\$ 597,250.00	\$ 28,880.00	\$ 626,130.00		
2001	BERTHA VON GLUMER	S/N	S/N	POBLADO GENERAL ERNESTO AGUIRRE C-40	HUIMANGUILLO	S/N	S/N	3250.00	438.00	\$ 812,500.00	\$ 332,880.00	\$ 1,145,380.00		
2002	BLANCA ESTELA REYNA MARTINEZ	S/N	S/N	RANCHERIA VILLA FLORES PRIMERA SECCION	HUIMANGUILLO	S/N	S/N	810.00	153.00	\$ 202,500.00	\$ 116,280.00	\$ 318,780.00		

DIRECCIÓN GENERAL DE ADMINISTRACIÓN DEL PATRIMONIO DEL ESTADO
DEPARTAMENTO DE ADMINISTRACIÓN DEL PATRIMONIO
INVENTARIO DE BIENES INMUEBLES

FECHA: 24 DE NOVIEMBRE DE 2014

DEPENDENCIA: SECRETARIA DE EDUCACION

N°	DENOMINACIÓN DEL INMUEBLE	UBICACIÓN				NUMERO DE ESCRITURA	NUMERO DE CUENTA CATASTRAL	SUPERFICIE		VALORES			VALOR CONTABLE	OBSERVACIONES
		CALLE Y NÚMERO	COLONIA / FRACC.	LOCALIDAD	MUNICIPIO			TERRENO M2	CONSTRUCCION M2	TERRENO	CONSTRUCCIÓN	TOTAL		
2003	BOLIVIA MALDONADO DE RIVAS	S/N	S/N	EJIDO EL BLASILLO SEGUNDA SECCION	HUIMANGUILLO	S/N	S/N	1225.00	420.00	\$ 306,250.00	\$ 319,200.00	\$ 625,450.00		
2004	BOLIVIA MALDONADO DE RIVAS	S/N	S/N	RANCHERIA EL BARRIAL TERCERA SECCION	HUIMANGUILLO	S/N	S/N	2288.00	884.00	\$ 572,000.00	\$ 671,840.00	\$ 1,243,840.00		
2005	BOLIVIA MALDONADO DE RIVAS	S/N	S/N	EJIDO CHIMALAPA SEGUNDA SECCION	HUIMANGUILLO	S/N	S/N	11744.00	344.00	\$ 2,936,000.00	\$ 261,440.00	\$ 3,197,440.00		
2006	CARLOS A. CARRILLO	S/N	S/N	EJIDO PEJELAGARTERO PRIMERA SECCION LOS PINOS	HUIMANGUILLO	S/N	S/N	4710.00	683.00	\$ 1,177,500.00	\$ 519,080.00	\$ 1,696,580.00		
2007	CARLOS A. MADRAZO	S/N	S/N	EJIDO ZANAPA SEGUNDA SECCION -EL TUMBO-	HUIMANGUILLO	S/N	S/N	9000.00	260.00	\$ 2,250,000.00	\$ 197,600.00	\$ 2,447,600.00		
2008	CARLOS A. MADRAZO B.	S/N	S/N	COLONIA EL DORADO	HUIMANGUILLO	S/N	S/N	5728.00	487.00	\$ 1,432,000.00	\$ 370,120.00	\$ 1,802,120.00		
2009	CARLOS A. MADRAZO BECERRA	S/N	S/N	EJIDO LA FLORIDA SEGUNDA SECCION	HUIMANGUILLO	S/N	S/N	1976.00	122.00	\$ 494,000.00	\$ 92,720.00	\$ 586,720.00		
2010	CARLOS ALBERTO MADRAZO BECERRA	S/N	S/N	COLONIA ECONOMIA	HUIMANGUILLO	S/N	S/N	1820.00	90.00	\$ 455,000.00	\$ 68,400.00	\$ 523,400.00		
2011	CARLOS ALBERTO MADRAZO BECERRA	S/N	S/N	RANCHERIA ARENA SEGUNDA SECCION	HUIMANGUILLO	S/N	S/N	10000.00	250.00	\$ 2,500,000.00	\$ 190,000.00	\$ 2,690,000.00		
2012	CARLOS GREENE	S/N	S/N	EJIDO ZANAPA PRIMERA SECCION	HUIMANGUILLO	S/N	S/N	900.00	132.00	\$ 225,000.00	\$ 100,320.00	\$ 325,320.00		
2013	CARLOS PELLICER CAMARA	S/N	S/N	RANCHERIA TIERRA NUEVA PRIMERA SECCION (AMPLIACION	HUIMANGUILLO	S/N	S/N	2000.00	137.00	\$ 500,000.00	\$ 104,120.00	\$ 604,120.00		

DEPENDENCIA: SECRETARIA DE EDUCACION

N°	DENOMINACIÓN DEL INMUEBLE	UBICACIÓN				NUMERO DE ESCRITURA	NUMERO DE CUENTA CATASTRAL	SUPERFICIE		VALORES			VALOR CONTABLE	OBSERVACIONES
		CALLE Y NÚMERO	COLONIA / FRACC.	LOCALIDAD	MUNICIPIO			TERRENO M2	CONSTRUCCION M2	TERRENO	CONSTRUCCIÓN	TOTAL		
2014	CARLOS PELLICER CAMARA	S/N	S/N	EJIDO JOSE MARIA PINO SUAREZ	HUIMANGUILLO	S/N	S/N	2032.00	144.00	\$ 508,000.00	\$ 109,440.00	\$ 617,440.00		
2015	CARLOS PELLICER CAMARA	S/N	S/N	EJIDO AGAPITO DOMINGUEZ CANABAL	HUIMANGUILLO	S/N	S/N	1250.00	145.00	\$ 312,500.00	\$ 110,200.00	\$ 422,700.00		
2016	CARLOS PELLICER CAMARA	S/N	S/N	RANCHERIA RIO SECO Y MONTANA SEGUNDA SECCION CUITLAHUAC	HUIMANGUILLO	S/N	S/N	1532.00	46.00	\$ 383,000.00	\$ 34,960.00	\$ 417,960.00		
2017	CARLOS PELLICER CAMARA	S/N	S/N	VICENTE GUERRERO S/N. VILLA LA VENTA	HUIMANGUILLO	S/N	S/N	2181.00	518.00	\$ 545,250.00	\$ 393,680.00	\$ 938,930.00		
2018	CARLOS PELLICER CAMARA	S/N	S/N	AMPLIACION DE RIO SECO Y MONTANA TERCERA SECCION	HUIMANGUILLO	S/N	S/N	13338.00	235.00	\$ 3,334,500.00	\$ 178,600.00	\$ 3,513,100.00		
2019	CARLOS PELLICER CAMARA	S/N	S/N	RANCHERIA PEJELAGARTERO SEGUNDA SECCION - TAUHUAC	HUIMANGUILLO	S/N	S/N	4625.00	180.00	\$ 1,156,250.00	\$ 136,800.00	\$ 1,293,050.00		
2020	CARLOS PELLICER CAMARA	S/N	S/N	UNIDAD AGROPECUARIA POBLADO C-41	HUIMANGUILLO	S/N	S/N	7297.00	2575.00	\$ 1,824,250.00	\$ 1,957,000.00	\$ 3,781,250.00		
2021	CARLOS PELLICER CAMARA	S/N	S/N	RANCHERIA GÜIRAL Y GONZALEZ PRIMERA SECCION	HUIMANGUILLO	12156	19243	9835.00	297.00	\$ 2,458,750.00	\$ 225,720.00	\$ 2,684,470.00		
2022	CARLOS PELLICER CAMARA	S/N	S/N	EJIDO IGNACIO GUTIERREZ GOMEZ PRIMERA SECCION	HUIMANGUILLO	S/N	S/N	11317.00	365.00	\$ 2,829,250.00	\$ 277,400.00	\$ 3,106,650.00		
2023	CARLOS POU GONZALEZ	S/N	S/N	RANCHERIA HUAPACAL PRIMERA SECCION	HUIMANGUILLO	S/N	S/N	2500.00	632.00	\$ 625,000.00	\$ 480,320.00	\$ 1,105,320.00		
2024	CARMEN CADENA DE BUENDIA	S/N	S/N	MOCTEZUMA S/N.	HUIMANGUILLO	S/N	S/N	1194.00	735.00	\$ 298,500.00	\$ 558,600.00	\$ 857,100.00		

DEPENDENCIA: SECRETARIA DE EDUCACION

N°	DENOMINACIÓN DEL INMUEBLE	UBICACIÓN				NUMERO DE ESCRITURA	NUMERO DE CUENTA CATASTRAL	SUPERFICIE		VALORES			VALOR CONTABLE	OBSERVACIONES
		CALLE Y NÚMERO	COLONIA / FRACC.	LOCALIDAD	MUNICIPIO			TERRENO M2	CONSTRUCCION M2	TERRENO	CONSTRUCCIÓN	TOTAL		
2025	CARMEN CADENA DE BUENDIA	S/N	S/N	POBLADO MECATEPEC	HUIMANGUILLO	S/N	S/N	700.00	150.00	\$ 175,000.00	\$ 114,000.00	\$ 289,000.00		
2026	CARMEN CADENA DE BUENDIA	S/N	S/N	EJIDO PEDREGAL MOCTEZUMA SEGUNDA SECCION	HUIMANGUILLO	S/N	S/N	10000.00	359.00	\$ 2,500,000.00	\$ 272,840.00	\$ 2,772,840.00		
2027	CAROLINA DOMINGUEZ SOSA	S/N	S/N	COLONIA MANUEL SANCHEZ MARMOL	HUIMANGUILLO	S/N	S/N	10000.00	312.00	\$ 2,500,000.00	\$ 237,120.00	\$ 2,737,120.00		
2028	CELERINO CANO PALACIOS	S/N	S/N	EJIDO CHICOACAN	HUIMANGUILLO	S/N	S/N	14838.00	327.00	\$ 3,709,500.00	\$ 248,520.00	\$ 3,958,020.00		
2029	CELIA GONZALEZ DE ROVIROSA	S/N	S/N	LERDO DE TEJEDA NUM. 57	HUIMANGUILLO	S/N	S/N	1509.00	334.00	\$ 377,250.00	\$ 253,840.00	\$ 631,090.00		
2030	CENTRO RURAL INFANTIL	S/N	S/N	COLONIA BENITO JUAREZ GARCIA (CRUCERO SANCHEZ MARGALME)	HUIMANGUILLO	S/N	S/N	1216.00	58.00	\$ 304,000.00	\$ 44,080.00	\$ 348,080.00		
2031	CENTRO RURAL INFANTIL	S/N	S/N	RANCHERIA PAREDON SEGUNDA SECCION	HUIMANGUILLO	S/N	S/N	1162.00	69.00	\$ 290,500.00	\$ 52,440.00	\$ 342,940.00		
2032	CENTRO RURAL INFANTIL	S/N	S/N	EJIDO LICENCIADO RAFAEL MARTINEZ DE ESCOBAR	HUIMANGUILLO	S/N	S/N	525.00	125.00	\$ 131,250.00	\$ 95,000.00	\$ 226,250.00		
2033	CENTRO RURAL INFANTIL	S/N	S/N	EJIDO MONTE DE ORO "SEGUNDA SECCION"	HUIMANGUILLO	S/N	S/N	1344.00	78.00	\$ 336,000.00	\$ 59,280.00	\$ 395,280.00		
2034	CENTRO RURAL INFANTIL	S/N	S/N	RANCHERIA VILLA FLORES SEGUNDA SECCION	HUIMANGUILLO	S/N	S/N	1208.00	95.00	\$ 302,000.00	\$ 72,200.00	\$ 374,200.00		
2035	CENTRO RURAL INFANTIL	S/N	S/N	COLONIA JOSE MERCEDES GAMAS PRIMERA SECCION	HUIMANGUILLO	S/N	S/N	1250.00	79.00	\$ 312,500.00	\$ 60,040.00	\$ 372,540.00		

DEPENDENCIA: SECRETARIA DE EDUCACION

N°	DENOMINACIÓN DEL INMUEBLE	UBICACIÓN				NUMERO DE ESCRITURA	NUMERO DE CUENTA CATASTRAL	SUPERFICIE		VALORES			VALOR CONTABLE	OBSERVACIONES
		CALLE Y NÚMERO	COLONIA / FRACC.	LOCALIDAD	MUNICIPIO			TERRENO M2	CONSTRUCCION M2	TERRENO	CONSTRUCCIÓN	TOTAL		
2036	CENTRO RURAL INFANTIL	S/N	S/N	EJIDO TIERRA COLORADA PRIMERA SECCION	HUIMANGUILLO	S/N	S/N	2012.00	60.00	\$ 503,000.00	\$ 45,600.00	\$ 548,600.00		
2037	CENTRO RURAL INFANTIL	S/N	S/N	EJIDO CHIMALAPA SEGUNDA SECCION	HUIMANGUILLO	S/N	S/N	2500.00	70.00	\$ 625,000.00	\$ 53,200.00	\$ 678,200.00		
2038	CENTRO RURAL INFANTIL	S/N	S/N	EJIDO MALPASITO	HUIMANGUILLO	S/N	S/N	1000.00	70.00	\$ 250,000.00	\$ 53,200.00	\$ 303,200.00		
2039	CENTRO RURAL INFANTIL	S/N	S/N	EJIDO LA CANDELARIA	HUIMANGUILLO	S/N	S/N	300.00	72.00	\$ 75,000.00	\$ 54,720.00	\$ 129,720.00		
2040	CENTRO RURAL INFANTIL	S/N	S/N	RANCHERIA ALTO AMACOHITE TERCERA SECCION	HUIMANGUILLO	S/N	S/N	1200.00	70.00	\$ 300,000.00	\$ 53,200.00	\$ 353,200.00		
2041	CENTRO RURAL INFANTIL	S/N	S/N	JOSE MARIA PINO SUAREZ PRIMERA SECCION	HUIMANGUILLO	S/N	S/N	2500.00	79.00	\$ 625,000.00	\$ 60,040.00	\$ 685,040.00		
2042	CENTRO RURAL INFANTIL	S/N	S/N	RANCHERIA PASO DEL ROSARIO	HUIMANGUILLO	S/N	S/N	2500.00	70.00	\$ 625,000.00	\$ 53,200.00	\$ 678,200.00		
2043	CENTRO RURAL INFANTIL	S/N	S/N	EJIDO MIGUEL HIDALGO	HUIMANGUILLO	S/N	S/N	1250.00	79.00	\$ 312,500.00	\$ 60,040.00	\$ 372,540.00		
2044	CENTRO RURAL INFANTIL	S/N	S/N	RANCHERIA MACAYO Y NARANJO PRIMERA SECCION	HUIMANGUILLO	S/N	S/N	540.00	54.00	\$ 135,000.00	\$ 41,040.00	\$ 176,040.00		
2045	CENTRO RURAL INFANTIL	S/N	S/N	EJIDO PAREDON PRIMERA SECCION (EL PORVENIR)	HUIMANGUILLO	S/N	S/N	500.00	74.00	\$ 125,000.00	\$ 56,240.00	\$ 181,240.00		
2046	CENTRO RURAL INFANTIL	S/N	S/N	COLONIA BENITO JUAREZ GARCIA (CRUCERO SANCHEZ)	HUIMANGUILLO	S/N	S/N	1250.00	70.00	\$ 312,500.00	\$ 53,200.00	\$ 365,700.00		

DEPENDENCIA: SECRETARIA DE EDUCACION

FECHA: 24 DE NOVIEMBRE DE 2014

N°	DENOMINACIÓN DEL INMUEBLE	UBICACIÓN				NUMERO DE ESCRITURA	NUMERO DE CUENTA CATASTRAL	SUPERFICIE		VALORES			VALOR CONTABLE	OBSERVACIONES
		CALLE Y NÚMERO	COLONIA / FRACC.	LOCALIDAD	MUNICIPIO			TERRENO M2	CONSTRUCCION M2	TERRENO	CONSTRUCCIÓN	TOTAL		
2047	CENTRO RURAL INFANTIL	S/N	S/N	EJIDO GUSTAVO DIAZ ORDAZ PRIMERA SECCION	HUIMANGUILLO	S/N	S/N	2500.00	65.00	\$ 625,000.00	\$ 49,400.00	\$ 674,400.00		
2048	CENTRO RURAL INFANTIL	S/N	S/N	EJIDO PEDREGAL MOCTEZUMA SEGUNDA SECCION	HUIMANGUILLO	S/N	S/N	2304.00	116.00	\$ 576,000.00	\$ 88,160.00	\$ 664,160.00		
2049	CENTRO RURAL INFANTIL	S/N	S/N	EJIDO EDUARDO ALDAY HERNANDEZ	HUIMANGUILLO	S/N	S/N	2000.00	79.00	\$ 500,000.00	\$ 60,040.00	\$ 560,040.00		
2050	CENTRO RURAL INFANTIL	S/N	S/N	RANCHERIA LOS NARANJOS CUARTA SECCION	HUIMANGUILLO	S/N	S/N	2625.00	44.00	\$ 656,250.00	\$ 33,440.00	\$ 689,690.00		
2051	CENTRO RURAL INFANTIL	S/N	S/N	COLONIA FRANCISCO I. MADERO	HUIMANGUILLO	S/N	S/N	120.00	44.00	\$ 30,000.00	\$ 33,440.00	\$ 63,440.00		
2052	CENTRO RURAL INFANTIL	S/N	S/N	EJIDO MONTE DE ORO SEGUNDA SECCION	HUIMANGUILLO	S/N	S/N	885.00	59.00	\$ 221,250.00	\$ 44,840.00	\$ 266,090.00		
2053	CENTRO RURAL INFANTIL	S/N	S/N	RANCHERIA PAREDON TERCERA SECCION	HUIMANGUILLO	S/N	S/N	900.00	50.00	\$ 225,000.00	\$ 38,000.00	\$ 263,000.00		
2054	CENTRO RURAL INFANTIL	S/N	S/N	RANCHERIA RIO SECO Y MONTANA PRIMERA SECCION	HUIMANGUILLO	S/N	S/N	1400.00	81.00	\$ 350,000.00	\$ 61,560.00	\$ 411,560.00		
2055	CENTRO RURAL INFANTIL	S/N	S/N	RANCHERIA TIERRA COLORADA TERCERA SECCION	HUIMANGUILLO	S/N	S/N	400.00	58.00	\$ 100,000.00	\$ 44,080.00	\$ 144,080.00		
2056	CESAR A HERRERA ROMERO	S/N	S/N	VILLA CHONTALPA	HUIMANGUILLO	S/N	S/N	1200.00	600.00	\$ 300,000.00	\$ 456,000.00	\$ 756,000.00		
2057	CESAR AUGUSTO GONZALEZ COLLADO	S/N	S/N	EJIDO FRANCISCO J. MUJICA	HUIMANGUILLO	S/N	S/N	500.00	138.00	\$ 125,000.00	\$ 104,880.00	\$ 229,880.00		

DEPENDENCIA: SECRETARÍA DE EDUCACIÓN

FECHA: 24 DE NOVIEMBRE DE 2014

N°	DENOMINACIÓN DEL INMUEBLE	UBICACIÓN				NUMERO DE ESCRITURA	NUMERO DE CUENTA CATASTRAL	SUPERFICIE		VALORES			VALOR CONTABLE	OBSERVACIONES
		CALLE Y NÚMERO	COLONIA / FRACC.	LOCALIDAD	MUNICIPIO			TERRENO M2	CONSTRUCCION M2	TERRENO	CONSTRUCCIÓN	TOTAL		
2058	CLAUDIO DOMINGUEZ HERNANDEZ	S/N	S/N	EJIDO EL COMPLEJO	HUIMANGUILLO	S/N	S/N	3060.00	259.00	\$ 765,000.00	\$ 196,840.00	\$ 961,840.00		
2059	CLICERIA LINARES VDA. DE R.	S/N	S/N	COLONIA AGRICOLA LAS FLORES	HUIMANGUILLO	S/N	S/N	5200.00	230.00	\$ 1,300,000.00	\$ 174,800.00	\$ 1,474,800.00		
2060	CONSTANCIA FERNANDEZ VDA. DE GIORGANA	S/N	S/N	EJIDO PICO DE ORO CUARTA SECCION	HUIMANGUILLO	S/N	S/N	239.00	43.00	\$ 59,750.00	\$ 32,680.00	\$ 92,430.00		
2061	CORL. ANDRES SANCHEZ MAGALLANES	S/N	S/N	EJIDO PEJELAGARTERO SEGUNDA SECCION	HUIMANGUILLO	S/N	S/N	10219.00	654.00	\$ 2,554,750.00	\$ 497,040.00	\$ 3,051,790.00		
2062	CORL. GREGORIO MENDEZ MAGAÑA	S/N	S/N	POBLADO MACATEPEC	HUIMANGUILLO	S/N	S/N	4134.00	1074.00	\$ 1,033,500.00	\$ 816,240.00	\$ 1,849,740.00		
2063	CORNELIO COLORADO	S/N	S/N	RANCHERIA TIERRA NUEVA SEGUNDA SECCION	HUIMANGUILLO	S/N	S/N	4796.00	983.00	\$ 1,199,000.00	\$ 747,080.00	\$ 1,946,080.00		
2064	CORONEL GREGORIO MENDEZ MAGAÑA	S/N	S/N	POBLADO LA LUZ	HUIMANGUILLO	S/N	S/N	3991.00	233.00	\$ 997,750.00	\$ 177,080.00	\$ 1,174,830.00		
2065	CRISTOBAL COLON	S/N	S/N	EJIDO OSTITAN	HUIMANGUILLO	S/N	S/N	148.00	33.00	\$ 37,000.00	\$ 25,080.00	\$ 62,080.00		
2066	CRISTOBAL COLON	S/N	S/N	COLONIA FRANCISCO I. MADERO	HUIMANGUILLO	S/N	S/N	1000.00	200.00	\$ 250,000.00	\$ 152,000.00	\$ 402,000.00		
2067	CRISTOBAL COLON	S/N	S/N	NUEVO CENTRO DE POBLACION BENITO JUAREZ	HUIMANGUILLO	S/N	S/N	5000.00	500.00	\$ 1,250,000.00	\$ 380,000.00	\$ 1,630,000.00		
2068	CUAUHTEMOC	S/N	S/N	EJIDO LICENCIADO RAFAEL MARTINEZ DE ESCOBAR	HUIMANGUILLO	S/N	S/N	1575.00	192.00	\$ 393,750.00	\$ 145,920.00	\$ 539,670.00		

DEPENDENCIA: SECRETARIA DE EDUCACION

N°	DENOMINACIÓN DEL INMUEBLE	UBICACIÓN				NUMERO DE ESCRITURA	NUMERO DE CUENTA CATASTRAL	SUPERFICIE		VALORES			VALOR CONTABLE	OBSERVACIONES
		CALLE Y NÚMERO	COLONIA / FRACC.	LOCALIDAD	MUNICIPIO			TERRENO M2	CONSTRUCCION M2	TERRENO	CONSTRUCCIÓN	TOTAL		
2069	CUAUHTEMOC	S/N	S/N	EJIDO NUEVO CENTRO DE POBLACION CUAUHTEMOC	HUIMANGUILLO	S/N	S/N	2517.00	296.00	\$ 629,250.00	\$ 224,960.00	\$ 854,210.00		
2070	CUAUHTEMOC	S/N	S/N	EJIDO PASO DE LA MINA PRIMERA SECCION	HUIMANGUILLO	S/N	S/N	8550.00	528.00	\$ 2,137,500.00	\$ 401,280.00	\$ 2,538,780.00		
2071	CUAUHTEMOC	S/N	S/N	LA ARENA SEGUNDA SECCION	HUIMANGUILLO	S/N	S/N	2452.00	407.00	\$ 613,000.00	\$ 309,320.00	\$ 922,320.00		
2072	CUITLAHUAC	S/N	S/N	COLONIA ECONOMIA	HUIMANGUILLO	S/N	S/N	10000.00	380.00	\$ 2,500,000.00	\$ 288,800.00	\$ 2,788,800.00		
2073	DAMIAN CARMONA	S/N	S/N	EJIDO MAL PASO	HUIMANGUILLO	RESOLUCION PRESIDENCIAL	S/N	10000.00	324.00	\$ 2,500,000.00	\$ 246,240.00	\$ 2,746,240.00		
2074	DOLORES CORREA ZAPATA	S/N	S/N	EJIDO LA CEIBA PRIMERA SECCION	HUIMANGUILLO	S/N	S/N	1600.00	91.00	\$ 400,000.00	\$ 69,160.00	\$ 469,160.00		
2075	DON VENUSTIANO CARRANZA	S/N	S/N	SAN MANUEL TENERIFE	HUIMANGUILLO	S/N	S/N	3856.00	525.00	\$ 964,000.00	\$ 399,000.00	\$ 1,363,000.00		
2076	DON VENUSTIANO CARRANZA	S/N	S/N	EJIDO COABANAL PRIMERA SECCION-LA VICTORIA-	HUIMANGUILLO	S/N	S/N	2495.00	157.00	\$ 623,750.00	\$ 119,320.00	\$ 743,070.00		
2077	DR. JOSE MARIA GURRIA	S/N	S/N	RANCHERIA PAREDON SEGUNDA SECCION	HUIMANGUILLO	S/N	S/N	320.00	180.00	\$ 80,000.00	\$ 136,800.00	\$ 216,800.00		
2078	EDUARDO ZAMUDIO (CON VESP. 27DPR1583E.- PROSP. JOSE ANGELO)	S/N	S/N	EJIDO PEDRO C. COLORADO	HUIMANGUILLO	CRT-D.A.J.-506-CD-0184	S/N	1257.00	835.00	\$ 314,250.00	\$ 634,600.00	\$ 948,850.00		
2079	EJERCITO MEXICANO	S/N	S/N	EJIDO PEJELAGARTERO PRIMERA SECCION NUEVO PROGRESO	HUIMANGUILLO	S/N	S/N	3632.00	433.00	\$ 908,000.00	\$ 329,080.00	\$ 1,237,080.00		

DEPENDENCIA: SECRETARÍA DE EDUCACIÓN

FECHA: 24 DE NOVIEMBRE DE 2014

N°	DENOMINACIÓN DEL INMUEBLE	UBICACIÓN				NUMERO DE ESCRITURA	NUMERO DE CUENTA CATASTRAL	SUPERFICIE		VALORES			VALOR CONTABLE	OBSERVACIONES
		CALLE Y NÚMERO	COLONIA / FRACC.	LOCALIDAD	MUNICIPIO			TERRENO M2	CONSTRUCCION M2	TERRENO	CONSTRUCCIÓN	TOTAL		
2080	EL AGRARISTA	S/N	S/N	EJIDO PEDREGAL MOCTEZUMA SEGUNDA SECCION	HUIMANGUILLO	S/N	S/N	6999.00	190.00	\$ 1,749,750.00	\$ 144,400.00	\$ 1,894,150.00		
2081	EL PENSADOR MEXICANO	S/N	S/N	POBLADO OCUAPAN	HUIMANGUILLO	S/N	S/N	4000.00	711.00	\$ 1,000,000.00	\$ 540,360.00	\$ 1,540,360.00		
2082	ELENA ZALAYA LARA	S/N	S/N	RANCHERIA MACAYO Y NARANJO SEGUNDA SECCION	HUIMANGUILLO	S/N	S/N	818.00	78.00	\$ 204,500.00	\$ 59,280.00	\$ 263,780.00		
2083	ELENA ZALAYA LARA	S/N	S/N	COLONIA ENCOMENDERO	HUIMANGUILLO	S/N	S/N	2000.00	149.00	\$ 500,000.00	\$ 113,240.00	\$ 613,240.00		
2084	ELENA ZALAYA LARA	S/N	S/N	RANCHERIA RIO SECO Y MONTANA, COL EL ROSARIO	HUIMANGUILLO	S/N	S/N	4454.00	46.00	\$ 1,113,500.00	\$ 34,960.00	\$ 1,148,460.00		
2085	ELOY A. DE MADRAZO	S/N	S/N	RANCHERIA LAGUNA DE LIMONES	HUIMANGUILLO	S/N	S/N	1300.00	320.00	\$ 325,000.00	\$ 243,200.00	\$ 568,200.00		
2086	ELOY AGUILERA DE MADRAZO	S/N	S/N	EJIDO FRANCISCO J. SANTAMARIA	HUIMANGUILLO	S/N	S/N	4200.00	670.00	\$ 1,050,000.00	\$ 509,200.00	\$ 1,559,200.00		
2087	EMILIANO M. PEREZ ROSAS	S/N	S/N	EJIDO EL PUENTE SEGUNDA SECCION	HUIMANGUILLO	S/N	S/N	3397.00	680.00	\$ 849,250.00	\$ 516,800.00	\$ 1,366,050.00		
2088	EMILIANO ZAPATA	S/N	S/N	EJIDO TIERRA COLORADA SEGUNDA SECCION	HUIMANGUILLO	S/N	S/N	2000.00	449.00	\$ 500,000.00	\$ 341,240.00	\$ 841,240.00		
2089	EMILIANO ZAPATA	S/N	S/N	RANCHERIA MACAYO Y NARANJO TERCERA SECCION	HUIMANGUILLO	S/N	S/N	740.00	100.00	\$ 185,000.00	\$ 76,000.00	\$ 261,000.00		
2090	EMILIANO ZAPATA	S/N	S/N	RANCHERIA RIO SECO Y MONTANA PRIMERA SECCION	HUIMANGUILLO	S/N	S/N	1394.00	424.00	\$ 348,500.00	\$ 322,240.00	\$ 670,740.00		

DEPENDENCIA: SECRETARÍA DE EDUCACIÓN

FECHA: 24 DE NOVIEMBRE DE 2014

Nº	DENOMINACIÓN DEL INMUEBLE	UBICACIÓN				NUMERO DE ESCRITURA	NUMERO DE CUENTA CATASTRAL	SUPERFICIE		VALORES			VALOR CONTABLE	OBSERVACIONES
		CALLE Y NÚMERO	COLONIA / FRACC.	LOCALIDAD	MUNICIPIO			TERRENO M2	CONSTRUCCION M2	TERRENO	CONSTRUCCIÓN	TOTAL		
2091	EMILIANO ZAPATA	S/N	S/N	EJIDO HUAPACAL SEGUNDA SECCION	HUIMANGUILLO	S/N	S/N	9668.00	545.00	\$ 2,417,000.00	\$ 414,200.00	\$ 2,831,200.00		
2092	EMILIANO ZAPATA	S/N	S/N	AMPLIACION EJIDO AQUILES SERDAN 3 RANCHERIA SECCION	HUIMANGUILLO	S/N	S/N	2576.00	412.00	\$ 644,000.00	\$ 313,120.00	\$ 957,120.00		
2093	EMILIANO ZAPATA	S/N	S/N	EJIDO ROBERTO MADRAZO PINTADO	HUIMANGUILLO	S/N	S/N	3072.00	81.00	\$ 768,000.00	\$ 61,560.00	\$ 829,560.00		
2094	EMILIANO ZAPATA	S/N	S/N	EJIDO LA ESPERANZA	HUIMANGUILLO	S/N	S/N	15000.00	148.00	\$ 3,750,000.00	\$ 112,480.00	\$ 3,862,480.00		
2095	EMILIO PORTES GIL	S/N	S/N	RIO SECO Y MONTANA TERCERA SECCION (EL CHINAL)	HUIMANGUILLO	S/N	S/N	10000.00	254.00	\$ 2,500,000.00	\$ 193,040.00	\$ 2,693,040.00		
2096	ENRIQUE BECERRA SANCHEZ	S/N	S/N	EJIDO EMILIANO ZAPATA	HUIMANGUILLO	S/N	S/N	1200.00	46.00	\$ 300,000.00	\$ 34,960.00	\$ 334,960.00		
2097	ENRIQUE C. REBSAMEN	S/N	S/N	COLONIA JOSE MERCEDES GAMAS PRIMERA SECCION	HUIMANGUILLO	S/N	S/N	2500.00	240.00	\$ 625,000.00	\$ 182,400.00	\$ 807,400.00		
2098	ESC. PRIM. JUSTO SIERRA MENDEZ	S/N	S/N	NUEVO CENTRO DE POBLACION GILBERTO FLORES MUNOZ	HUIMANGUILLO	S/N	S/N	1731.00	338.00	\$ 432,750.00	\$ 256,880.00	\$ 689,630.00		
2099	ESPERANZA IRIS	S/N	S/N	EJIDO MONTE DE ORO PRIMERA SECCION	HUIMANGUILLO	S/N	S/N	968.00	197.00	\$ 242,000.00	\$ 149,720.00	\$ 391,720.00		
2100	ESPERANZA IRIS	S/N	S/N	EJIDO TIERRA COLORADA PRIMERA SECCION	HUIMANGUILLO	S/N	S/N	10000.00	240.00	\$ 2,500,000.00	\$ 182,400.00	\$ 2,682,400.00		
2101	ESTADO DE TABASCO	S/N	S/N	RANCHERIA ALTO AMACOHITE TERCERA SECCION	HUIMANGUILLO	S/N	S/N	3000.00	357.00	\$ 750,000.00	\$ 271,320.00	\$ 1,021,320.00		

DEPENDENCIA: SECRETARIA DE EDUCACION

N°	DENOMINACIÓN DEL INMUEBLE	UBICACIÓN				NUMERO DE ESCRITURA	NUMERO DE CUENTA CATASTRAL	SUPERFICIE		VALORES			VALOR CONTABLE	OBSERVACIONES
		CALLE Y NÚMERO	COLONIA / FRACC.	LOCALIDAD	MUNICIPIO			TERRENO M2	CONSTRUCCION M2	TERRENO	CONSTRUCCIÓN	TOTAL		
2102	ESTEFANIA CASTAÑEDA	S/N	S/N	POBLADO FRANCISCO TRUJILLO GURRIA C-32	HUIMANGUILLO	S/N	S/N	2482.00	538.00	\$ 620,500.00	\$ 408,880.00	\$ 1,029,380.00		
2103	EUSTACIO LOPEZ	S/N	S/N	EJIDO EL DESECHO SEGUNDA SECCION	HUIMANGUILLO	S/N	S/N	3810.00	384.00	\$ 952,500.00	\$ 291,840.00	\$ 1,244,340.00		
2104	EUSTAQUIA SANTIAGO FLORES VDA DE AVILA	S/N	S/N	EJIDO AMPLIACION CHICOACAN	HUIMANGUILLO	S/N	S/N	751.00	196.00	\$ 187,750.00	\$ 148,960.00	\$ 336,710.00		
2105	FEDERICO FROEBEL	S/N	S/N	BENITO JUAREZ SEGUNDA SECCION (MONTE ALEGRE)	HUIMANGUILLO	S/N	S/N	919.00	44.00	\$ 229,750.00	\$ 33,440.00	\$ 263,190.00		
2106	FEDERICO FROEBEL	S/N	S/N	EJIDO COABANAL PRIMERA SECCION (MEZCALAPA)	HUIMANGUILLO	S/N	S/N	1200.00	101.00	\$ 300,000.00	\$ 76,760.00	\$ 376,760.00		
2107	FELIPE CARRILLO PUERTO	S/N	S/N	COLONIA JOSE NARCISO ROVIROSA	HUIMANGUILLO	S/N	S/N	15000.00	406.00	\$ 3,750,000.00	\$ 308,560.00	\$ 4,058,560.00		
2108	FELIPE JIMENEZ DE LA ROSA	S/N	S/N	EJIDO PEJELAGARTERO PRIMERA SECCION LOS PINOS	HUIMANGUILLO	S/N	S/N	2000.00	700.00	\$ 500,000.00	\$ 532,000.00	\$ 1,032,000.00		
2109	FELIX ACUÑA DEL VALLE	S/N	S/N	COLONIA VENUSTIANO CARRANZA	HUIMANGUILLO	S/N	S/N	10000.00	288.00	\$ 2,500,000.00	\$ 218,880.00	\$ 2,718,880.00		
2110	FERNANDO AGUIRRE COLORADO	S/N	S/N	RANCHERIA EL DESECHO PRIMERA SECCION	HUIMANGUILLO	S/N	S/N	2770.00	1054.00	\$ 692,500.00	\$ 801,040.00	\$ 1,493,540.00		
2111	FERNANDO AGUIRRE COLORADO	S/N	S/N	AZAFRAN S/N.	HUIMANGUILLO	S/N	S/N	4586.00	961.00	\$ 1,146,500.00	\$ 730,360.00	\$ 1,876,860.00		
2112	FRAMBOYAN	S/N	S/N	EJIDO AQUILES SERDAN PRIMERA SECCION	HUIMANGUILLO	S/N	S/N	693.00	80.00	\$ 173,250.00	\$ 60,800.00	\$ 234,050.00		

DEPENDENCIA: SECRETARIA DE EDUCACION

N°	DENOMINACIÓN DEL INMUEBLE	UBICACIÓN				NUMERO DE ESCRITURA	NUMERO DE CUENTA CATASTRAL	SUPERFICIE		VALORES			VALOR CONTABLE	OBSERVACIONES
		CALLE Y NÚMERO	COLONIA / FRACC.	LOCALIDAD	MUNICIPIO			TERRENO M2	CONSTRUCCION M2	TERRENO	CONSTRUCCIÓN	TOTAL		
2113	FRANCISCO FERRER GUARDIA	S/N	S/N	AVENIDA 16 DE SEPTIEMBRE S/N	HUIMANGUILLO	S/N	S/N	3800.00	1036.00	\$ 950,000.00	\$ 787,360.00	\$ 1,737,360.00		
2114	FRANCISCO GABILONDO SOLER	S/N	S/N	VILLA CHONTALPA	HUIMANGUILLO	S/N	S/N	900.00	198.00	\$ 225,000.00	\$ 150,480.00	\$ 375,480.00		
2115	FRANCISCO GABILONDO SOLER "CRI-CRI"	S/N	S/N	RANCHERIA TIERRA COLORADA SEGUNDA SECCION	HUIMANGUILLO	S/N	S/N	1120.00	38.00	\$ 280,000.00	\$ 28,880.00	\$ 308,880.00		
2116	FRANCISCO GABILONDO SOLER CRI-CRI	S/N	S/N	EJIDO EL GUANAL	HUIMANGUILLO	S/N	S/N	2500.00	76.00	\$ 625,000.00	\$ 57,760.00	\$ 682,760.00		
2117	FRANCISCO GONZALEZ BOCANEGRA	S/N	S/N	EJIDO FRANCISCO J. MUJICA	HUIMANGUILLO	S/N	S/N	2237.00	85.00	\$ 559,250.00	\$ 64,600.00	\$ 623,850.00		
2118	FRANCISCO GONZALEZ BOCANEGRA	S/N	S/N	RANCHERIA IGNACIO GUTIERREZ CUARTA SECCION	HUIMANGUILLO	S/N	S/N	17100.00	223.00	\$ 4,275,000.00	\$ 169,480.00	\$ 4,444,480.00		
2119	FRANCISCO I. MADERO	S/N	S/N	COLONIA FRANCISCO I. MADERO (EL PAMPA)	HUIMANGUILLO	S/N	S/N	540.00	190.00	\$ 135,000.00	\$ 144,400.00	\$ 279,400.00		
2120	FRANCISCO I. MADERO	S/N	S/N	EJIDO FRANCISCO J. MUJICA	HUIMANGUILLO	S/N	S/N	10000.00	296.00	\$ 2,500,000.00	\$ 224,960.00	\$ 2,724,960.00		
2121	FRANCISCO I. MADERO	S/N	S/N	EJIDO IGNACIO GUTIERREZ GOMEZ QUINTA SECCION	HUIMANGUILLO	S/N	S/N	400.00	278.00	\$ 100,000.00	\$ 211,280.00	\$ 311,280.00		
2122	FRANCISCO I. MADERO	S/N	S/N	RANCHERIA PICO DE ORO PRIMERA SECCION	HUIMANGUILLO	S/N	S/N	4300.00	953.00	\$ 1,075,000.00	\$ 724,280.00	\$ 1,799,280.00		
2123	FRANCISCO J. MUJICA	S/N	S/N	COLONIA JOSE MARIA MORELOS Y PAVON	HUIMANGUILLO	S/N	S/N	5040.00	552.00	\$ 1,260,000.00	\$ 419,520.00	\$ 1,679,520.00		

DEPENDENCIA: SECRETARÍA DE EDUCACION

FECHA: 24 DE NOVIEMBRE DE 2014

N°	DENOMINACIÓN DEL INMUEBLE	UBICACIÓN				NUMERO DE ESCRITURA	NUMERO DE CUENTA CATASTRAL	SUPERFICIE		VALORES			VALOR CONTABLE	OBSERVACIONES
		CALLE Y NÚMERO	COLONIA / FRACC.	LOCALIDAD	MUNICIPIO			TERRENO M2	CONSTRUCCION M2	TERRENO	CONSTRUCCIÓN	TOTAL		
2124	FRANCISCO J. SANTAMARIA	S/N	S/N	EJIDO TRES BOCAS PRIMERA SECCION	HUIMANGUILLO	S/N	S/N	4132.00	622.00	\$ 1,033,000.00	\$ 472,720.00	\$ 1,505,720.00		
2125	FRANCISCO J. SANTAMARIA	S/N	S/N	EJIDO TRES BOCAS PRIMERA SECCION	HUIMANGUILLO	S/N	S/N	20845.00	680.00	\$ 5,211,250.00	\$ 516,800.00	\$ 5,728,050.00		
2126	FRANCISCO JAVIER SANTAMARIA	S/N	S/N	EJIDO PEDREGAL MOCTEZUMA PRIMERA SECCION	HUIMANGUILLO	S/N	S/N	1200.00	130.00	\$ 300,000.00	\$ 98,800.00	\$ 398,800.00		
2127	FRANCISCO MAGAÑA IZQUIERDO	S/N	S/N	EJIDO ZAPOTAL CUARTA SECCION ZAPOTALITO	HUIMANGUILLO	S/N	S/N	1296.00	330.00	\$ 324,000.00	\$ 250,800.00	\$ 574,800.00		
2128	FRANCISCO MARQUEZ	S/N	S/N	RANCHERIA TIERRA NUEVA SEGUNDA SECCION	HUIMANGUILLO	S/N	S/N	2173.00	351.00	\$ 543,250.00	\$ 266,750.00	\$ 810,010.00		
2129	FRANCISCO VILLA	S/N	S/N	EJIDO FRANCISCO VILLA	HUIMANGUILLO	S/N	S/N	2500.00	81.00	\$ 625,000.00	\$ 61,560.00	\$ 686,560.00		
2130	FRANCISCO VILLA	S/N	S/N	EJIDO TRES BOCAS TERCERA SECCION	HUIMANGUILLO	S/N	S/N	4000.00	197.00	\$ 1,000,000.00	\$ 149,720.00	\$ 1,149,720.00		
2131	FRANCISCO VILLA	S/N	S/N	EJIDO PEJELAGARTERO PRIMERA SECCION LOS PINOS (EL ARROY	HUIMANGUILLO	S/N	S/N	203.00	153.00	\$ 50,750.00	\$ 116,280.00	\$ 167,030.00		
2132	FRIDA KAHLO	S/N	S/N	RANCHERIA PEDREGALITO PRIMERA SECCION	HUIMANGUILLO	S/N	S/N	600.00	52.00	\$ 150,000.00	\$ 39,520.00	\$ 189,520.00		
2133	GABRIEL GUERRA GASTELUM	S/N	S/N	NICOLAS BRAVO S/N	HUIMANGUILLO	S/N	S/N	5000.00	1202.00	\$ 1,250,000.00	\$ 913,520.00	\$ 2,163,520.00		
2134	GABRIELA MISTRAL	S/N	S/N	VILLA SAN MANUEL	HUIMANGUILLO	S/N	S/N	778.00	263.00	\$ 194,500.00	\$ 199,880.00	\$ 394,380.00		

DEPENDENCIA: SECRETARÍA DE EDUCACIÓN

FECHA: 24 DE NOVIEMBRE DE 2014

N°	DENOMINACIÓN DEL INMUEBLE	UBICACIÓN:				NUMERO DE ESCRITURA	NUMERO DE CUENTA CATASTRAL	SUPERFICIE		VALORES			VALOR CONTABLE	OBSERVACIONES
		CALLE Y NÚMERO	COLONIA / FRACC.	LOCALIDAD	MUNICIPIO			TERRENO M2	CONSTRUCCION M2	TERRENO	CONSTRUCCIÓN	TOTAL		
2135	GENERAL IGNACIO GUTIERREZ GOMEZ	S/N	S/N	EJIDO PEJELAGARTERO PRIMERA SECCION "CHICHONAL"	HUIMANGUILLO	S/N	S/N	5000.00	218.00	\$ 1,250,000.00	\$ 165,680.00	\$ 1,415,680.00		
2136	GENERAL IGNACIO ZARAGOZA	S/N	S/N	EJIDO TIERRA NUEVA PRIMERA SECCION - LAS PALMA	HUIMANGUILLO	S/N	S/N	2305.00	320.00	\$ 576,250.00	\$ 243,200.00	\$ 819,450.00		
2137	GRACIELA PINTADO DE MADRAZO	S/N	S/N	VERACRUZ S/N. VILLA LA VENTA	HUIMANGUILLO	S/N	S/N	535.00	105.00	\$ 133,750.00	\$ 79,800.00	\$ 213,550.00		
2138	GRAL. EMILIANO ZAPATA	S/N	S/N	EJIDO FRANCISCO VILLA	HUIMANGUILLO	S/N	S/N	5000.00	384.00	\$ 1,250,000.00	\$ 291,840.00	\$ 1,541,840.00		
2139	GRAL. EMILIANO ZAPATA	S/N	S/N	EJIDO LA SOLEDAD (LA SOLEDAD PRIMERA SECCION)	HUIMANGUILLO	S/N	S/N	2610.00	188.00	\$ 652,500.00	\$ 142,880.00	\$ 795,380.00		
2140	GRAL. EMILIANO ZAPATA	S/N	S/N	RANCHERIA TIERRA NUEVA CUARTA SECCION	HUIMANGUILLO	S/N	S/N	10000.00	212.00	\$ 2,500,000.00	\$ 161,120.00	\$ 2,661,120.00		
2141	GRAL. EMILIANO ZAPATA	S/N	S/N	EJIDO GENARO VAZQUEZ ROJAS	HUIMANGUILLO	S/N	S/N	5000.00	116.00	\$ 1,250,000.00	\$ 88,160.00	\$ 1,338,160.00		
2142	GRAL. EMILIANO ZAPATA	S/N	S/N	EJIDO NICOLAS BRAVO BLASILLO PRIMERA SECCION	HUIMANGUILLO	S/N	S/N	3182.00	650.00	\$ 795,500.00	\$ 494,000.00	\$ 1,289,500.00		
2143	GRAL. FRANCISCO VILLA	S/N	S/N	RANCHERIA OSTITAN SEGUNDA SECCION	HUIMANGUILLO	DOCUMENTO PRIVADO	S/N	2734.00	463.00	\$ 683,500.00	\$ 351,880.00	\$ 1,035,380.00		
2144	GRAL. FRANCISCO VILLA	S/N	S/N	RANCHERIA GUIRAL Y GONZALEZ SEGUNDA SECCION	HUIMANGUILLO	CONTRATO NUMERO 65	S/N	600.00	206.00	\$ 150,000.00	\$ 156,560.00	\$ 306,560.00		
2145	GRAL. FRANCISCO VILLA (CON VESP. 27DPR1574X.-)	S/N	S/N	POBLADO FRANCISCO VILLA C-31	HUIMANGUILLO	S/N	S/N	6033.00	1383.00	\$ 1,508,250.00	\$ 1,051,080.00	\$ 2,559,330.00		

DEPENDENCIA: SECRETARIA DE EDUCACION

FECHA: 24 DE NOVIEMBRE DE 2014

N°	DENOMINACIÓN DEL INMUEBLE	UBICACIÓN				NUMERO DE ESCRITURA	NUMERO DE CUENTA CATASTRAL	SUPERFICIE		VALORES			VALOR CONTABLE	OBSERVACIONES
		CALLE Y NÚMERO	COLONIA / FRACC.	LOCALIDAD	MUNICIPIO			TERRENO M2	CONSTRUCCION M2	TERRENO	CONSTRUCCIÓN	TOTAL		
2146	GRAL. IGNACIO ZARAGOZA	S/N	S/N	EJIDO IGNACIO ALLENDE	HUIMANGUILLO	S/N	S/N	2600.00	256.00	\$ 650,000.00	\$ 194,560.00	\$ 844,560.00		
2147	GRAL. IGNACIO ZARAGOZA	S/N	S/N	RANCHERIA TIERRA COLORADA TERCERA SECCION	HUIMANGUILLO	S/N	S/N	996.00	313.00	\$ 249,000.00	\$ 237,880.00	\$ 486,880.00		
2148	GRAL. IGNACIO ZARAGOZA	S/N	S/N	EJIDO PASO DE LA MINA PRIMERA SECCION	HUIMANGUILLO	S/N	S/N	46256.00	281.00	\$ 11,564,000.00	\$ 213,560.00	\$ 11,777,560.00		
2149	GRAL. ISIDRO CORTES RUEDA	S/N	S/N	POBLADO GENERAL ISIDRO CORTES RUEDA C-25	HUIMANGUILLO	S/N	S/N	8648.00	1002.00	\$ 2,162,000.00	\$ 761,520.00	\$ 2,923,520.00		
2150	GRAL. JOSE MERCEDES GAMAS	S/N	S/N	RANCHERIA MACAYO Y NARANJO PRIMERA SECCION	HUIMANGUILLO	S/N	S/N	1643.00	349.00	\$ 410,750.00	\$ 265,240.00	\$ 675,990.00		
2151	GRAL. LAZARO CARDENAS	S/N	S/N	EJIDO EL SUSPIRO	HUIMANGUILLO	S/N	S/N	1200.00	279.00	\$ 300,000.00	\$ 212,040.00	\$ 512,040.00		
2152	GRAL. LAZARO CARDENAS DEL RIO	S/N	S/N	EJIDO CENTRAL FOURNIER SEGUNDA SECCION	HUIMANGUILLO	S/N	S/N	8000.00	271.00	\$ 2,000,000.00	\$ 205,960.00	\$ 2,205,960.00		
2153	GRAL. PEDRO C. COLORADO	S/N	S/N	POBLADO PEDRO C. COLORADO C-26	HUIMANGUILLO	CRT-D A.J.-506-CD-0183	6031	9580.00	1218.00	\$ 2,395,000.00	\$ 925,680.00	\$ 3,320,680.00		
2154	GRAL. VICENTE GUERRERO	S/N	S/N	PEDREGALITO SECTOR VICENTE GUERRERO	HUIMANGUILLO	ESCRITURA 9564	S/N	625.00	345.00	\$ 156,250.00	\$ 262,200.00	\$ 418,450.00		
2155	GRAL. VICENTE GUERRERO	S/N	S/N	EJIDO NUEVO PROGRESO	HUIMANGUILLO	S/N	S/N	3750.00	196.00	\$ 937,500.00	\$ 148,960.00	\$ 1,086,460.00		
2156	GRAL. VICENTE GUERRERO	S/N	S/N	EJIDO TIERRA NUEVA TERCERA SECCION	HUIMANGUILLO	S/N	S/N	2700.00	595.00	\$ 675,000.00	\$ 452,200.00	\$ 1,127,200.00		

DEPENDENCIA: SECRETARIA DE EDUCACION

FECHA: 24 DE NOVIEMBRE DE 2014

N°	DENOMINACIÓN DEL INMUEBLE	UBICACIÓN				NUMERO DE ESCRITURA	NUMERO DE CUENTA CATASTRAL	SUPERFICIE		VALORES			VALOR CONTABLE	OBSERVACIONES
		CALLE Y NÚMERO	COLONIA / FRACC.	LOCALIDAD	MUNICIPIO			TERRENO M2	CONSTRUCCION M2	TERRENO	CONSTRUCCIÓN	TOTAL		
2157	GREGORIO MENDEZ	S/N	S/N	EJIDO CENTRAL FOURNIER PRIMERA SECCION	HUIMANGUILLO	S/N	S/N	500.00	350.00	\$ 125,000.00	\$ 266,000.00	\$ 391,000.00		
2158	GREGORIO MENDEZ MAGAÑA	S/N	S/N	COLONIA FRANCISCO MARTINEZ GAYTAN	HUIMANGUILLO	S/N	S/N	2500.00	145.00	\$ 625,000.00	\$ 110,200.00	\$ 735,200.00		
2159	GREGORIO MENDEZ MAGAÑA	S/N	S/N	EJIDOZAPOTAL-SECCION PALO MULATO	HUIMANGUILLO	S/N	S/N	900.00	107.00	\$ 225,000.00	\$ 81,320.00	\$ 306,320.00		
2160	GREGORIO TORRES QUINTERO	S/N	S/N	EJIDO BLASILLO CUARTA SECCION	HUIMANGUILLO	S/N	S/N	3039.00	467.00	\$ 759,750.00	\$ 354,920.00	\$ 1,114,670.00		
2161	GREGORIO TORRES QUINTERO	S/N	S/N	VILLA SAN MANUEL	HUIMANGUILLO	S/N	S/N	1848.00	962.00	\$ 462,000.00	\$ 731,120.00	\$ 1,193,120.00		
2162	GUADALUPE VICTORIA	S/N	S/N	EJIDO PEJELAGARTERO PRIMERA SECCION (GUADALUPE VICTORIA)	HUIMANGUILLO	S/N	S/N	750.00	300.00	\$ 187,500.00	\$ 228,000.00	\$ 415,500.00		
2163	GUADALUPE VICTORIA	S/N	S/N	EJIDO AUREO L. CALLES	HUIMANGUILLO	S/N	S/N	3000.00	491.00	\$ 750,000.00	\$ 373,160.00	\$ 1,123,160.00		
2164	GUADALUPE VICTORIA	S/N	S/N	RANCHERIA ZAPOTAL TRES BOCAS SEGUNDA SECCION	HUIMANGUILLO	S/N	S/N	10000.00	295.00	\$ 2,500,000.00	\$ 224,200.00	\$ 2,724,200.00		
2165	GUSTAVO OVANDOS RIOS	S/N	S/N	EJIDO NUEVO CENTRO DE POBLACION PICO DE ORO TERCERA SECCION	HUIMANGUILLO	S/N	S/N	1474.00	249.00	\$ 368,500.00	\$ 189,240.00	\$ 557,740.00		
2166	GUSTAVO OVANDOS RIOS	S/N	S/N	EJIDO PASO DE LA MINA BARRIAL SEGUNDA SECCION	HUIMANGUILLO	S/N	S/N	4120.00	832.00	\$ 1,030,000.00	\$ 632,320.00	\$ 1,662,320.00		
2167	HERMENEGILDO GALEANA	S/N	S/N	MORELOS NUM. 9 VILLA LA VENTA	HUIMANGUILLO	S/N	S/N	3894.00	1240.00	\$ 973,500.00	\$ 942,400.00	\$ 1,915,900.00		

DEPENDENCIA: SECRETARIA DE EDUCACION

N°	DENOMINACIÓN DEL INMUEBLE	UBICACIÓN				NUMERO DE ESCRITURA	NUMERO DE CUENTA CATASTRAL	SUPERFICIE		VALORES			VALOR CONTABLE	OBSERVACIONES
		CALLE Y NÚMERO	COLONIA / FRACC.	LOCALIDAD	MUNICIPIO			TERRENO M2	CONSTRUCCION M2	TERRENO	CONSTRUCCIÓN	TOTAL		
2168	HEROE DE NACUZARI	S/N	S/N	EJIDO PASO DE LA MINA BARRIAL SEGUNDA SECCION	HUIMANGUILLO	S/N	S/N	4595.00	690.00	\$ 1,148,750.00	\$ 524,400.00	\$ 1,673,150.00		
2169	HEROES DE CHAPULTEPEC (CON VESP. 27DPR1302F.- GRAN UZAMAC)	CALLE 16 DE SEPTIEMBRE	S/N	ESTACION CHONTALPA	HUIMANGUILLO	RESOLUCION PRESIDENCIAL	S/N	5000.00	1228.00	\$ 1,250,000.00	\$ 933,280.00	\$ 2,183,280.00		
2170	HILARIA GAMAS DE CANO	S/N	S/N	RANCHERIA LIBERTAD	HUIMANGUILLO	S/N	S/N	975.00	283.00	\$ 243,750.00	\$ 215,080.00	\$ 458,830.00		
2171	HILARIA GAMAS DE CANO	S/N	S/N	RANCHERIA COABANAL SEGUNDA SECCION	HUIMANGUILLO	S/N	S/N	2156.00	590.00	\$ 539,000.00	\$ 448,400.00	\$ 987,400.00		
2172	HILARIO J. OLAN GARCIA	S/N	S/N	POBLADO MECATEPEC	HUIMANGUILLO	S/N	S/N	2672.00	266.00	\$ 668,000.00	\$ 202,160.00	\$ 870,160.00		
2173	HILDA DEL ROSARIO DE GOMEZ	S/N	S/N	RANCHERIA OTRA BANDA PRIMERA SECCION	HUIMANGUILLO	S/N	S/N	1282.00	67.00	\$ 320,500.00	\$ 50,920.00	\$ 371,420.00		
2174	HUIMANGUILLO	S/N	S/N	EJIDO HUIMANGUILLO	HUIMANGUILLO	S/N	S/N	1220.00	223.00	\$ 305,000.00	\$ 169,480.00	\$ 474,480.00		
2175	IGNACIO COMONFORT	S/N	S/N	EJIDO CHIMALAPA PRIMERA SECCION	HUIMANGUILLO	S/N	S/N	9600.00	239.00	\$ 2,400,000.00	\$ 181,640.00	\$ 2,581,640.00		
2176	IGNACIO JOSE ALLENDE	S/N	S/N	EJIDO CHIMALAPA SEGUNDA SECCION	HUIMANGUILLO	S/N	S/N	10000.00	624.00	\$ 2,500,000.00	\$ 474,240.00	\$ 2,974,240.00		
2177	IGNACIO LOPEZ RAYON	S/N	S/N	COLONIA ESPERANZA DEL BAJIO	HUIMANGUILLO	S/N	S/N	2500.00	94.00	\$ 625,000.00	\$ 71,440.00	\$ 696,440.00		
2178	IGNACIO MANUEL ALTAMIRANO	S/N	S/N	EJIDO EMILIANO ZAPATA	HUIMANGUILLO	S/N	S/N	5000.00	268.00	\$ 1,250,000.00	\$ 203,680.00	\$ 1,453,680.00		

DEPENDENCIA: SECRETARIA DE EDUCACION

N°	DENOMINACIÓN DEL INMUEBLE	UBICACIÓN				NUMERO DE ESCRITURA	NUMERO DE CUENTA CATASTRAL	SUPERFICIE		VALORES			VALOR CONTABLE	OBSERVACIONES
		CALLE Y NÚMERO	COLONIA / FRACC.	LOCALIDAD	MUNICIPIO			TERRENO M2	CONSTRUCCION M2	TERRENO	CONSTRUCCIÓN	TOTAL		
2179	IGNACIO MANUEL ALTAMIRANO	S/N	S/N	RANCHERIA VILLA FLORES PRIMERA SECCION	HUIMANGUILLO	S/N	S/N	1483.00	718.00	\$ 370,750.00	\$ 545,680.00	\$ 916,430.00		
2180	IGNACIO ZARAGOZA	S/N	S/N	EJIDO CHICHONAL	HUIMANGUILLO	S/N	S/N	2246.00	260.00	\$ 561,500.00	\$ 197,600.00	\$ 759,100.00		
2181	IGNACIO ZARAGOZA	S/N	S/N	COLONIA BENITO JUAREZ GARCIA (CRUCERO SANCHEZ MASCALANE)	HUIMANGUILLO	S/N	S/N	10000.00	320.00	\$ 2,500,000.00	\$ 243,200.00	\$ 2,743,200.00		
2182	INDEPENDENCIA	S/N	S/N	EJIDO PEJELAGARTERO PRIMERA SECCION PLATAFORMA	HUIMANGUILLO	S/N	S/N	3444.00	1515.00	\$ 861,000.00	\$ 1,151,400.00	\$ 2,012,400.00		
2183	ING. LEANDRO ROVIROSA WADE	S/N	S/N	EJIDO ZAPOTAL - SAN MIGUEL PRIMERA SECCION	HUIMANGUILLO	S/N	S/N	2707.00	725.00	\$ 676,750.00	\$ 551,000.00	\$ 1,227,750.00		
2184	ING. LEANDRO ROVIROSA WADE	S/N	S/N	EJIDO ZANAPA PRIMERA SECCION	HUIMANGUILLO	S/N	S/N	8048.00	745.00	\$ 2,012,000.00	\$ 566,200.00	\$ 2,578,200.00		
2185	ISABEL DIAZ DE BARTLETT	S/N	S/N	IGNACIO ALLENDE NUM. 28	HUIMANGUILLO	S/N	S/N	1196.00	682.00	\$ 299,000.00	\$ 518,320.00	\$ 817,320.00		
2186	ISABEL VARGAS URQUIDI	S/N	S/N	EJIDO NICOLAS BRAVO BLASILLO PRIMERA SECCION	HUIMANGUILLO	S/N	S/N	390.00	30.00	\$ 97,500.00	\$ 22,800.00	\$ 120,300.00		
2187	JACINTO LOPEZ	S/N	S/N	RANCHERIA OTRA BANDA SEGUNDA SECCION	HUIMANGUILLO	S/N	S/N	1404.00	654.00	\$ 351,000.00	\$ 497,040.00	\$ 848,040.00		
2188	JAIME TORRES BODET	S/N	S/N	EJIDO LA CEIBA SEGUNDA SECCION OGARRIO	HUIMANGUILLO	S/N	S/N	736.00	100.00	\$ 184,000.00	\$ 76,000.00	\$ 260,000.00		
2189	JARDIN DE NIÑOS DE NUEVA CREACION	S/N	S/N	RANCHERIA GUIRAL Y GONZALEZ PRIMERA SECCION	HUIMANGUILLO	S/N	S/N	1250.00	52.00	\$ 312,500.00	\$ 39,520.00	\$ 352,020.00		

DEPENDENCIA: SECRETARIA DE EDUCACION

FECHA: 24 DE NOVIEMBRE DE 2014

N°	DENOMINACIÓN DEL INMUEBLE	UBICACIÓN				NUMERO DE ESCRITURA	NUMERO DE CUENTA CATASTRAL	SUPERFICIE		VALORES			VALOR CONTABLE	OBSERVACIONES
		CALLE Y NÚMERO	COLONIA / FRACC.	LOCALIDAD	MUNICIPIO			TERRENO M2	CONSTRUCCION M2	TERRENO	CONSTRUCCIÓN	TOTAL		
2190	JARDIN DE NIÑOS	S/N	S/N	RANCHERIA TIERRA NUEVA CUARTA SECCION	HUIMANGUILLO	S/N	S/N	100.00	43.00	\$ 25,000.00	\$ 32,680.00	\$ 57,680.00		
2191	JARDIN DE NIÑOS	S/N	S/N	RANCHERIA MACAYO Y NARANJO TERCERA SECCION	HUIMANGUILLO	S/N	S/N	1200.00	135.00	\$ 300,000.00	\$ 102,600.00	\$ 402,600.00		
2192	JARDIN DE NIÑOS	S/N	S/N	JOSE MARIA MORELOS	HUIMANGUILLO	S/N	S/N	1750.00	70.00	\$ 437,500.00	\$ 53,200.00	\$ 490,700.00		
2193	JARDIN DE NIÑOS	S/N	S/N	COLONIA MANUEL SANCHEZ MARMOL	HUIMANGUILLO	S/N	S/N	2500.00	61.00	\$ 625,000.00	\$ 46,360.00	\$ 671,360.00		
2194	JESUS ANTONIO SIBILLA ZURITA	S/N	S/N	EJIDO EL BLASILLO SEGUNDA SECCION	HUIMANGUILLO	S/N	S/N	10000.00	187.00	\$ 2,500,000.00	\$ 142,120.00	\$ 2,642,120.00		
2195	JOAQUIN BARANDA	S/N	S/N	EJIDO PASO DE LA MINA PRIMERA SECCION	HUIMANGUILLO	S/N	S/N	1500.00	91.00	\$ 375,000.00	\$ 69,160.00	\$ 444,160.00		
2196	JOAQUIN DEMETRIO CASASUS	S/N	S/N	ESTACION DEL F.F.C.C.ZANAPA	HUIMANGUILLO	S/N	S/N	1069.00	86.00	\$ 267,250.00	\$ 65,360.00	\$ 332,610.00		
2197	JOSE CARLOS BECERRA	S/N	S/N	EJIDO HUAPACAL SEGUNDA SECCION	HUIMANGUILLO	S/N	S/N	1200.00	76.00	\$ 300,000.00	\$ 57,760.00	\$ 357,760.00		
2198	JOSE CLARO GARCIA RAMOS	S/N	S/N	EJIDO BLASILLO CUARTA SECCION	HUIMANGUILLO	S/N	S/N	158.00	50.00	\$ 39,500.00	\$ 38,000.00	\$ 77,500.00		
2199	JOSE EDUARDO DE CARDENAS	S/N	S/N	EJIDO CHICOACAN	HUIMANGUILLO	S/N	S/N	2016.00	53.00	\$ 504,000.00	\$ 40,280.00	\$ 544,280.00		
2200	JOSE EDUARDO DE CARDENAS Y BREÑA	S/N	S/N	EJIDO MIGUEL ALEMAN VALDEZ	HUIMANGUILLO	S/N	S/N	4252.00	490.00	\$ 1,063,000.00	\$ 372,400.00	\$ 1,435,400.00		

[Handwritten signatures and marks]

DEPENDENCIA: SECRETARIA DE EDUCACION

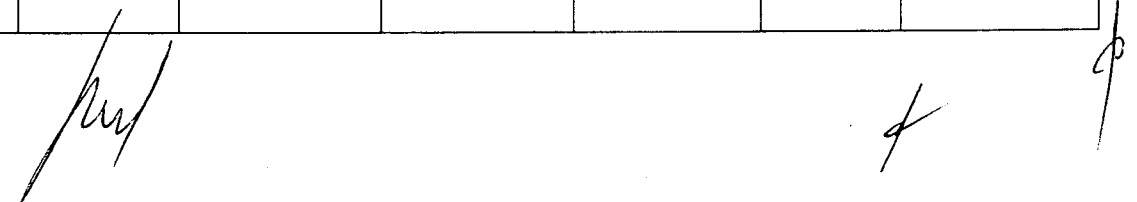
FECHA: 24 DE NOVIEMBRE DE 2014

N°	DENOMINACIÓN DEL INMUEBLE	UBICACIÓN				NUMERO DE ESCRITURA	NUMERO DE CUENTA CATASTRAL	SUPERFICIE		VALORES			VALOR CONTABLE	OBSERVACIONES
		CALLE Y NÚMERO	COLONIA / FRACC.	LOCALIDAD	MUNICIPIO			TERRENO M2	CONSTRUCCION M2	TERRENO	CONSTRUCCIÓN	TOTAL		
2201	JOSE GOROSTIZA	S/N	S/N	EJIDO PEJELAGARTERO PRIMERA SECCION "LOS PINOS"	HUIMANGUILLO	S/N	S/N	1125.00	191.00	\$ 281,250.00	\$ 145,160.00	\$ 426,410.00		
2202	JOSE GOROSTIZA	S/N	S/N	GENARO VAZQUEZ SEGUNDA SECCION DEL EJIDO RIO SECO Y MONTANA	HUIMANGUILLO	S/N	S/N	1200.00	102.00	\$ 300,000.00	\$ 77,520.00	\$ 377,520.00		
2203	JOSE GOROSTIZA	S/N	S/N	EJIDO GUSTAVO DIAZ ORDAZ PRIMERA SECCION	HUIMANGUILLO	S/N	S/N	8750.00	240.00	\$ 2,187,500.00	\$ 182,400.00	\$ 2,369,900.00		
2204	JOSE JIMENEZ RUIZ	S/N	S/N	EJIDO EL PUENTE SEGUNDA SECCION	HUIMANGUILLO	S/N	S/N	1225.00	73.00	\$ 306,250.00	\$ 55,480.00	\$ 361,730.00		
2205	JOSE JOAQUIN FERNANDEZ DE LIZARDI	S/N	S/N	RANCHERIA MACAYO Y NARANJO SEGUNDA SECCION	HUIMANGUILLO	S/N	S/N	1562.00	170.00	\$ 390,500.00	\$ 129,200.00	\$ 519,700.00		
2206	JOSE MARIA MORELOS	S/N	S/N	EJIDO LA CEIBA SEGUNDA SECCION	HUIMANGUILLO	S/N	S/N	3871.00	561.00	\$ 967,750.00	\$ 426,360.00	\$ 1,394,110.00		
2207	JOSE MARIA MORELOS Y PAVON	S/N	S/N	EJIDO OTRA BANDA SEGUNDA SECCION	HUIMANGUILLO	S/N	S/N	1873.00	378.00	\$ 468,250.00	\$ 287,280.00	\$ 755,530.00		
2208	JOSE MARIA MORELOS Y PAVON	S/N	S/N	EJIDO JOSE MARIA PINO SUAREZ	HUIMANGUILLO	S/N	S/N	8000.00	257.00	\$ 2,000,000.00	\$ 195,320.00	\$ 2,195,320.00		
2209	JOSE MARIA MORELOS Y PAVON	S/N	S/N	EJIDO AMPLIACION CHICOACAN	HUIMANGUILLO	S/N	S/N	5000.00	154.00	\$ 1,250,000.00	\$ 117,040.00	\$ 1,367,040.00		
2210	JOSE MARIA PINO SUAREZ	S/N	S/N	RANCHERIA OTRA BANDA PRIMERA SECCION	HUIMANGUILLO	S/N	S/N	1890.00	210.00	\$ 472,500.00	\$ 159,600.00	\$ 632,100.00		
2211	JOSE MARIA PINO SUAREZ	S/N	S/N	RANCHERIA RIO SECO Y MONTANA SEGUNDA SECCION	HUIMANGUILLO	S/N	S/N	1781.00	160.00	\$ 445,250.00	\$ 121,600.00	\$ 566,850.00		

[Handwritten signatures and marks]

DEPENDENCIA: SECRETARIA DE EDUCACION

N°	DENOMINACIÓN DEL INMUEBLE	UBICACIÓN				NUMERO DE ESCRITURA	NUMERO DE CUENTA CATASTRAL	SUPERFICIE		VALORES			VALOR CONTABLE	OBSERVACIONES
		CALLE Y NÚMERO	COLONIA / FRACC.	LOCALIDAD	MUNICIPIO			TERRENO M2	CONSTRUCCION M2	TERRENO	CONSTRUCCIÓN	TOTAL		
2212	JOSE MARIA PINO SUAREZ	S/N	S/N	EJIDO JOSE MARIA PINO SUAREZ	HUIMANGUILLO	S/N	S/N	10000.00	752.00	\$ 2,500,000.00	\$ 571,520.00	\$ 3,071,520.00		
2213	JOSE MARIA PINO SUAREZ	S/N	S/N	EJIDO LA CEIBA SEGUNDA SECCION	HUIMANGUILLO	S/N	S/N	898.00	274.00	\$ 224,500.00	\$ 208,240.00	\$ 432,740.00		
2214	JOSE MARIANO ABASOLO	S/N	S/N	EJIDO PEJELAGARTERO PRIMERA SECCION LOS PINOS -EL ARROY	HUIMANGUILLO	S/N	S/N	1300.00	132.00	\$ 325,000.00	\$ 100,320.00	\$ 425,320.00		
2215	JOSE MARTI	S/N	S/N	COLONIA GENERAL MARCELINO INURRETA DE LA FUENTE	HUIMANGUILLO	S/N	S/N	2385.00	353.00	\$ 596,250.00	\$ 268,280.00	\$ 864,530.00		
2216	JOSE NARCISO ROVIROSA	S/N	S/N	EJIDO HUAPACAL PRIMERA SECCION	HUIMANGUILLO	S/N	S/N	1200.00	144.00	\$ 300,000.00	\$ 109,440.00	\$ 409,440.00		
2217	JOSE NARCISO ROVIROSA	S/N	S/N	PEDRO C. COLORADO POBLADO C-26	HUIMANGUILLO	S/N	S/N	7617.00	2332.00	\$ 1,904,250.00	\$ 1,772,320.00	\$ 3,676,570.00		
2218	JOSE NARCISO ROVIROSA	S/N	S/N	COLONIA JOSE MERCEDES GAMAS PRIMERA SECCION	HUIMANGUILLO	ESCRITURA 13194	20866	10765.00	596.00	\$ 2,691,250.00	\$ 452,960.00	\$ 3,144,210.00		
2219	JOSE NARCISO ROVIROSA ANDRADE	S/N	S/N	RANCHERIA PAREDON PRIMERA SECCION	HUIMANGUILLO	S/N	S/N	559.00	175.00	\$ 139,750.00	\$ 133,000.00	\$ 272,750.00		
2220	JOSE PAGES LLERGO	S/N	S/N	EJIDO PICO DE ORO PRIMERA SECCION	HUIMANGUILLO	S/N	S/N	386.00	70.00	\$ 96,500.00	\$ 53,200.00	\$ 149,700.00		
2221	JOSE VASCONCELOS	S/N	S/N	RANCHERIA HUAPACAL PRIMERA SECCION	HUIMANGUILLO	S/N	S/N	8640.00	526.00	\$ 2,160,000.00	\$ 399,760.00	\$ 2,559,760.00		
2222	JOSEFA ORTIZ DE DOMINGUEZ	S/N	S/N	EJIDO FRANCISCO J. SANTAMARIA	HUIMANGUILLO	S/N	S/N	1274.00	85.00	\$ 318,500.00	\$ 64,600.00	\$ 383,100.00		



DEPENDENCIA: SECRETARÍA DE EDUCACIÓN

FECHA: 24 DE NOVIEMBRE DE 2014

N°	DENOMINACIÓN DEL INMUEBLE	CALLE Y NÚMERO	COLONIA / FRACC.	UBICACIÓN		NUMERO DE ESCRITURA	NUMERO DE CUENTA CATASTRAL	SUPERFICIE		VALORES			VALOR CONTABLE	OBSERVACIONES
				LOCALIDAD	MUNICIPIO			TERRENO M2	CONSTRUCCION M2	TERRENO	CONSTRUCCIÓN	TOTAL		
2223	JOSEFA ORTIZ DE DOMINGUEZ	S/N	S/N	EJIDO LAS PIEDRAS	HUIMANGUILLO	S/N	S/N	858.00	62.00	\$ 214,500.00	\$ 47,120.00	\$ 261,620.00		
2224	JOSEFA ORTIZ DE DOMINGUEZ	S/N	S/N	ESTACION DEL F.F.C.C.ZANAPA	HUIMANGUILLO	S/N	S/N	4164.00	355.00	\$ 1,041,000.00	\$ 269,800.00	\$ 1,310,800.00		
2225	JOSEFA ORTIZ DE DOMINGUEZ	S/N	S/N	EJIDO ZAPOTAL QUINTA SECCION	HUIMANGUILLO	S/N	S/N	2500.00	331.00	\$ 625,000.00	\$ 251,560.00	\$ 876,560.00		
2226	JOSEFA ORTIZ DE DOMINGUEZ	S/N	S/N	EJIDO SAMARIA	HUIMANGUILLO	S/N	S/N	2666.00	192.00	\$ 666,500.00	\$ 145,920.00	\$ 812,420.00		
2227	JUAN DE LA BARRERA	S/N	S/N	EJIDO PEJELAGARTERO PRIMERA SECCION PLATAFORMA	HUIMANGUILLO	S/N	S/N	1200.00	155.00	\$ 300,000.00	\$ 117,800.00	\$ 417,800.00		
2228	JUAN ESCUTIA	S/N	S/N	EJIDO LA LUCHA	HUIMANGUILLO	S/N	S/N	1500.00	78.00	\$ 375,000.00	\$ 59,280.00	\$ 434,280.00		
2229	JUANA DE ARCO	S/N	S/N	EJIDO ZAPOTAL CUARTA SECCION ZAPOTALITO	HUIMANGUILLO	S/N	S/N	1200.00	120.00	\$ 300,000.00	\$ 91,200.00	\$ 391,200.00		
2230	JULIO CESAR LOPEZ JUAREZ	S/N	S/N	EJIDO MONTE DE ORO SEGUNDA SECCION	HUIMANGUILLO	S/N	S/N	4668.00	387.00	\$ 1,167,000.00	\$ 294,120.00	\$ 1,461,120.00		
2231	JUSTO SIERRA MENDEZ	S/N	S/N	COLONIA FRANCISCO MARTINEZ GAYTAN	HUIMANGUILLO	S/N	S/N	10000.00	552.00	\$ 2,500,000.00	\$ 419,520.00	\$ 2,919,520.00		
2232	LAS FLORES	S/N	S/N	COLONIA AGRICOLA LAS FLORES	HUIMANGUILLO	S/N	S/N	33973.00	675.00	\$ 8,493,250.00	\$ 513,000.00	\$ 9,006,250.00		
2233	LAS GARDENIAS	S/N	S/N	EJIDO IGNACIO GUTIERREZ GOMEZ PRIMERA SECCION	HUIMANGUILLO	S/N	S/N	1200.00	65.00	\$ 300,000.00	\$ 49,400.00	\$ 349,400.00		

[Handwritten signatures and marks]

DEPENDENCIA: SECRETARÍA DE EDUCACION

N°	DENOMINACIÓN DEL INMUEBLE	UBICACIÓN				NUMERO DE ESCRITURA	NUMERO DE CUENTA CATASTRAL	SUPERFICIE		VALORES			VALOR CONTABLE	OBSERVACIONES
		CALLE Y NÚMERO	COLONIA / FRACC.	LOCALIDAD	MUNICIPIO			TERRENO M2	CONSTRUCCIÓN M2	TERRENO	CONSTRUCCIÓN	TOTAL		
2234	LAZARO CARDENAS	S/N	S/N	MORELOS S/N, VILLA LA VENTA	HUIMANGUILLO	S/N	S/N	3777.00	805.00	\$ 944,250.00	\$ 611,800.00	\$ 1,556,050.00		
2235	LAZARO CARDENAS	S/N	S/N	EJIDO PAREDON PRIMERA SECCION (EL PORVENIR)	HUIMANGUILLO	S/N	S/N	2107.00	363.00	\$ 526,750.00	\$ 275,880.00	\$ 802,630.00		
2236	LAZARO CARDENAS	S/N	S/N	EJIDO LAS PIEDRAS	HUIMANGUILLO	S/N	S/N	4721.00	276.00	\$ 1,180,250.00	\$ 209,760.00	\$ 1,390,010.00		
2237	LAZARO CARDENAS DEL RIO	S/N	S/N	RANCHERIA LOS NARANJOS PRIMERA SECCION	HUIMANGUILLO	S/N	S/N	450.00	176.00	\$ 112,500.00	\$ 133,760.00	\$ 246,260.00		
2238	LAZARO CARDENAS DEL RIO	S/N	S/N	EJIDO ECONOMIA	HUIMANGUILLO	S/N	S/N	4050.00	227.00	\$ 1,012,500.00	\$ 172,520.00	\$ 1,185,020.00		
2239	LAZARO CARDENAS DEL RIO	S/N	S/N	RANCHERIA RIO SECO Y MONTANA SEGUNDA SECCION	HUIMANGUILLO	S/N	S/N	1696.00	287.00	\$ 424,000.00	\$ 218,120.00	\$ 642,120.00		
2240	LAZARO CARDENAS DEL RIO	S/N	S/N	EJIDO COABANAL PRIMERA SECCION (MEZCALAPA)	HUIMANGUILLO	S/N	S/N	5318.00	1215.00	\$ 1,329,500.00	\$ 923,400.00	\$ 2,252,900.00		
2241	LAZARO CARDENAS DEL RIO	S/N	S/N	EJIDO EL GUANAL	HUIMANGUILLO	S/N	S/N	15468.00	169.00	\$ 3,867,000.00	\$ 128,440.00	\$ 3,995,440.00		
2242	LEANDRO VALLE	S/N	S/N	RANCHERIA OSTITAN PRIMERA SECCION	HUIMANGUILLO	S/N	S/N	2195.00	125.00	\$ 548,750.00	\$ 95,000.00	\$ 643,750.00		
2243	LEONA VICARIO	S/N	S/N	EJIDO AQUILES SERDÁN PRIMERA SECCION	HUIMANGUILLO	S/N	S/N	210.00	150.00	\$ 52,500.00	\$ 114,000.00	\$ 166,500.00		
2244	LEONA VICARIO	S/N	S/N	EJIDO EDUARDO ALDAY HERNANDEZ	HUIMANGUILLO	S/N	S/N	5098.00	198.00	\$ 1,274,500.00	\$ 150,480.00	\$ 1,424,980.00		

DEPENDENCIA: SECRETARIA DE EDUCACION

N°	DENOMINACIÓN DEL INMUEBLE	UBICACIÓN				NUMERO DE ESCRITURA	NUMERO DE CUENTA CATASTRAL	SUPERFICIE		VALORES			VALOR CONTABLE	OBSERVACIONES
		CALLE Y NÚMERO	COLONIA / FRACC.	LOCALIDAD	MUNICIPIO			TERRENO M2	CONSTRUCCION M2	TERRENO	CONSTRUCCIÓN	TOTAL		
2245	LEONA VICARIO	S/N	S/N	POBLADO GENERAL ERNESTO AGUIRRE C-40	HUIMANGUILLO	S/N	S/N	10525.00	511.00	\$ 2,631,250.00	\$ 388,360.00	\$ 3,019,610.00		
2246	LIC. ADOLFO LOPEZ MATEOS	S/N	S/N	RANCHERIA ARENA PRIMERA SECCION	HUIMANGUILLO	S/N	S/N	4401.00	250.00	\$ 1,100,250.00	\$ 190,000.00	\$ 1,290,250.00		
2247	LIC. ADOLFO LOPEZ MATEOS	S/N	S/N	COLONIA JOSE MARIA PINO SUAREZ SEGUNDA SECCION	HUIMANGUILLO	S/N	S/N	500.00	240.00	\$ 125,000.00	\$ 182,400.00	\$ 307,400.00		
2248	LIC. ALFREDO V. BONFIL (CON VESP. 27DPR1969H.- LUIS DOMINGO COLACIO)	S/N	S/N	POBLADO GENERAL ERNESTO AGUIRRE C-40	HUIMANGUILLO	DECRETO 3962	S/N	7712.00	1124.00	\$ 1,928,000.00	\$ 854,240.00	\$ 2,782,240.00		
2249	LIC. AURELIANO COLORADO CALLES (CON VESP. 27DPR1969H.- LUIS DOMINGO COLACIO)	S/N	S/N	MARIANO ABASOLO NUM. 87	HUIMANGUILLO	S/N	S/N	2756.00	1422.00	\$ 689,000.00	\$ 1,080,720.00	\$ 1,769,720.00		
2250	LIC. BENITO JUAREZ	S/N	S/N	ZARAGOZA NUM. 14 VILLA LA VENTA	HUIMANGUILLO	S/N	S/N	4646.00	1644.00	\$ 1,161,500.00	\$ 1,249,440.00	\$ 2,410,940.00		
2251	LIC. BENITO JUAREZ GARCIA	S/N	S/N	POBLADO FRANCISCO VILLA C-31	HUIMANGUILLO	S/N	S/N	12000.00	782.00	\$ 3,000,000.00	\$ 594,320.00	\$ 3,594,320.00		
2252	LIC. CARLOS A. MADRAZO BECERRA	S/N	S/N	POBLADO TECOMINOACAN	HUIMANGUILLO	S/N	S/N	20000.00	526.00	\$ 5,000,000.00	\$ 399,760.00	\$ 5,399,760.00		
2253	LIC. CARLOS A. MADRAZO	S/N	S/N	EJIDO MIGUEL HIDALGO	HUIMANGUILLO	S/N	S/N	5486.00	188.00	\$ 1,371,500.00	\$ 142,880.00	\$ 1,514,380.00		
2254	LIC. CARLOS A. MADRAZO	S/N	S/N	POBLADO FRANCISCO RUEDA	HUIMANGUILLO	S/N	S/N	9903.00	880.00	\$ 2,475,750.00	\$ 668,800.00	\$ 3,144,550.00		
2255	LIC. CARLOS A. MADRAZO (CON VESP. 27DPR1843A.- LUIS DOMINGO COLACIO)	S/N	S/N	POBLADO CARLOS ALBERTO MADRAZO C-41	HUIMANGUILLO	S/N	S/N	6000.00	1512.00	\$ 1,500,000.00	\$ 1,149,120.00	\$ 2,649,120.00		

DEPENDENCIA: SECRETARIA DE EDUCACION

N°	DENOMINACIÓN DEL INMUEBLE	CALLE Y NÚMERO	COLONIA / FRACC.	UBICACIÓN			NUMERO DE ESCRITURA	NUMERO DE CUENTA CATASTRAL	SUPERFICIE		VALORES			VALOR CONTABLE	OBSERVACIONES
				LOCALIDAD	MUNICIPIO				TERRENO M2	CONSTRUCCION M2	TERRENO	CONSTRUCCIÓN	TOTAL		
2256	LIC. FRANCISCO TRUJILLO GURRIA	S/N	S/N	COLONIA VENUSTIANO CARRANZA	HUIMANGUILLO		S/N	S/N	2430.00	397.00	\$ 607,500.00	\$ 301,720.00	\$ 909,220.00		
2257	LIC. FRANCISCO TRUJILLO GURRIA (CON VESP.	S/N	S/N	POBLADO FRANCISCO TRUJILLO GURRIA C-32	HUIMANGUILLO		S/N	S/N	7560.00	1022.00	\$ 1,890,000.00	\$ 776,720.00	\$ 2,666,720.00		
2258	LIC. JOSE MARIA PINO SUAREZ	S/N	S/N	JOSE MARIA PINO SUAREZ PRIMERA SECCION	HUIMANGUILLO		S/N	S/N	1000.00	236.00	\$ 250,000.00	\$ 179,360.00	\$ 429,360.00		
2259	LIC. MANUEL SANCHEZ MARMOL	S/N	S/N	EJIDO IGNACIO GUTIERREZ GOMEZ SEGUNDA SECCION	HUIMANGUILLO		S/N	S/N	10000.00	357.00	\$ 2,500,000.00	\$ 271,320.00	\$ 2,771,320.00		
2260	LIC. TOMAS GARRIDO CANABAL	S/N	S/N	EJIDO OSTITAN	HUIMANGUILLO		S/N	S/N	7949.00	521.00	\$ 1,987,250.00	\$ 395,960.00	\$ 2,383,210.00		
2261	LIC. TOMAS GARRIDO CANABAL	S/N	S/N	RANCHERIA PEDREGAL MOCTEZUMA SEGUNDA SECCION	HUIMANGUILLO		S/N	S/N	8918.00	524.00	\$ 2,229,500.00	\$ 398,240.00	\$ 2,627,740.00		
2262	LIC. VICENTE LOMBARDO	S/N	S/N	RANCHERIA OSTITAN SEGUNDA SECCION	HUIMANGUILLO	2832	S/N	S/N	780.00	305.00	\$ 195,000.00	\$ 231,800.00	\$ 426,800.00		
2263	LOS NARANJOS	S/N	S/N	RANCHERIA RIO SECO Y MONTANA SEGUNDA SECCION	HUIMANGUILLO		S/N	S/N	1068.00	405.00	\$ 267,000.00	\$ 307,800.00	\$ 574,800.00		
2264	LUIS DONALDO COLOSIO MURRIETA	S/N	S/N	EJIDO NUEVO PROGRESO	HUIMANGUILLO		S/N	S/N	145.00	74.00	\$ 36,250.00	\$ 56,240.00	\$ 92,490.00		
2265	LUIS DONALDO COLOSIO MURRIETA	S/N	S/N	COLONIA RURAL LA VENCEDORA	HUIMANGUILLO		S/N	S/N	3160.00	351.00	\$ 790,000.00	\$ 266,760.00	\$ 1,056,760.00		
2266	LUIS DONALDO COLOSIO MURRIETA	S/N	S/N	RANCHERIA OTRA BANDA SEGUNDA SECCION	HUIMANGUILLO		S/N	S/N	2500.00	520.00	\$ 625,000.00	\$ 395,200.00	\$ 1,020,200.00		

DEPENDENCIA: SECRETARÍA DE EDUCACIÓN

FECHA: 24 DE NOVIEMBRE DE 2014

N°	DENOMINACIÓN DEL INMUEBLE	CALLE Y NÚMERO	COLONIA / FRACC.	UBICACIÓN		NUMERO DE ESCRITURA	NUMERO DE CUENTA CATASTRAL	SUPERFICIE		VALORES			VALOR CONTABLE	OBSERVACIONES
				LOCALIDAD	MUNICIPIO			TERRENO M2	CONSTRUCCION M2	TERRENO	CONSTRUCCIÓN	TOTAL		
2267	LUIS DONALDO COLOSIO MURRIETA	S/N	S/N	EJIDO FRANCISCO VILLA	HUIMANGUILLO	S/N	S/N	10000.00	156.00	\$ 2,500,000.00	\$ 118,560.00	\$ 2,618,560.00		
2268	LUIS DONALDO COLOSIO MURRIETA	S/N	S/N	COLONIA ENCOMENDERO	HUIMANGUILLO	S/N	S/N	10100.00	286.00	\$ 2,525,000.00	\$ 217,360.00	\$ 2,742,360.00		
2269	LUIS GIL PEREZ	S/N	S/N	EJIDO MONTE DE ORO PRIMERA SECCION	HUIMANGUILLO	S/N	S/N	4889.00	993.00	\$ 1,222,250.00	\$ 754,680.00	\$ 1,976,930.00		
2270	LUZ MARIA SERRADELL	S/N	S/N	POBLADO GENERAL ISIDRO CORTES RUEDA C-25	HUIMANGUILLO	S/N	S/N	350.00	135.00	\$ 87,500.00	\$ 102,600.00	\$ 190,100.00		
2271	MAESTRO JUSTO SIERRA	S/N	S/N	JUAREZ S/N, ESQUINA GREGORIO MENDEZ VILLA LA VENTA	HUIMANGUILLO	S/N	S/N	791.00	236.00	\$ 197,750.00	\$ 179,360.00	\$ 377,110.00		
2272	MANUEL ARMANDO CUEVAS GLORI	S/N	S/N	EJIDO MONTE DE ORO PRIMERA SECCION	HUIMANGUILLO	S/N	S/N	10000.00	228.00	\$ 2,500,000.00	\$ 173,280.00	\$ 2,673,280.00		
2273	MANUEL AVILA CAMACHO	S/N	S/N	EJIDO IGNACIO GUTIERREZ GOMEZ QUINTA SECCION	HUIMANGUILLO	S/N	S/N	1200.00	143.00	\$ 300,000.00	\$ 108,680.00	\$ 408,680.00		
2274	MANUEL BARTLETT BAUTISTA	S/N	S/N	EJIDO ZANAPA PRIMERA SECCION	HUIMANGUILLO	S/N	S/N	5000.00	300.00	\$ 1,250,000.00	\$ 228,000.00	\$ 1,478,000.00		
2275	MANUEL CAMPOS PAYRO	S/N	S/N	EJIDO TRES BOCAS PRIMERA SECCION	HUIMANGUILLO	S/N	S/N	750.00	164.00	\$ 187,500.00	\$ 124,640.00	\$ 312,140.00		
2276	MANUEL CAMPOS PAYRO	S/N	S/N	EJIDO AGAPITO DOMINGUEZ CANABAL	HUIMANGUILLO	S/N	S/N	3500.00	152.00	\$ 875,000.00	\$ 115,520.00	\$ 990,520.00		
2277	MANUEL CAMPOS PAYRO	S/N	S/N	VILLA SAN MANUEL	HUIMANGUILLO	S/N	S/N	5929.00	980.00	\$ 1,482,250.00	\$ 744,800.00	\$ 2,227,050.00		

DEPENDENCIA: SECRETARIA DE EDUCACION

N°	DENOMINACIÓN DEL INMUEBLE	UBICACIÓN				NUMERO DE ESCRITURA	NUMERO DE CUENTA CATASTRAL	SUPERFICIE		VALORES			VALOR CONTABLE	OBSERVACIONES
		CALLE Y NÚMERO	COLONIA / FRACC.	LOCALIDAD	MUNICIPIO			TERRENO M2	CONSTRUCCION M2	TERRENO	CONSTRUCCIÓN	TOTAL		
2278	MANUEL GIL Y SAENZ	S/N	S/N	RANCHERIA ZAPOTAL TRES BOCAS SEGUNDA SECCION	HUIMANGUILLO	S/N	S/N	957.00	155.00	\$ 239,250.00	\$ 117,800.00	\$ 357,050.00		
2279	MANUEL LOPEZ VERA	S/N	S/N	COLONIA EL DORADO	HUIMANGUILLO	S/N	S/N	1224.00	204.00	\$ 306,000.00	\$ 155,040.00	\$ 461,040.00		
2280	MANUEL PEREZ MERINO	S/N	S/N	RANCHERIA CAOBANAL SEGUNDA SECCION	HUIMANGUILLO	S/N	S/N	1160.00	107.00	\$ 290,000.00	\$ 81,320.00	\$ 371,320.00		
2281	MANUEL PIÑERA MORALES	S/N	S/N	EJIDO PASO DE LA MINA BARRIAL SEGUNDA SECCION	HUIMANGUILLO	S/N	S/N	1050.00	96.00	\$ 262,500.00	\$ 72,960.00	\$ 335,460.00		
2282	MANUEL SANCHEZ MARMOL	S/N	S/N	EJIDO PALO MULATO	HUIMANGUILLO	S/N	S/N	1320.00	344.00	\$ 330,000.00	\$ 261,440.00	\$ 591,440.00		
2283	MANUEL SANCHEZ MARMOL	S/N	S/N	EJIDO RIO SECO Y MONTANA TERCERA SECCION (EL CHINAL)	HUIMANGUILLO	S/N	S/N	900.00	114.00	\$ 225,000.00	\$ 86,640.00	\$ 311,640.00		
2284	MANUEL SANCHEZ MARMOL	S/N	S/N	COLONIA MANUEL SANCHEZ MARMOL	HUIMANGUILLO	S/N	S/N	10000.00	546.00	\$ 2,500,000.00	\$ 414,960.00	\$ 2,914,960.00		
2285	MARCELINO GARCIA JUNCO	S/N	S/N	VICENTE GUERRERO ESQUINA CON ALLENDE	HUIMANGUILLO	S/N	S/N	2069.00	1138.00	\$ 517,250.00	\$ 864,880.00	\$ 1,382,130.00		
2286	MARCOS E. BECERRA	S/N	S/N	EJIDO COABANAL PRIMERA SECCION (MEZCALAPA)	HUIMANGUILLO	S/N	S/N	3698.00	814.00	\$ 924,500.00	\$ 618,640.00	\$ 1,543,140.00		
2287	MARGARITA MAZA DE JUAREZ	S/N	S/N	PEDREGALITO SEGUNDA SECCION	HUIMANGUILLO	S/N	S/N	3148.00	192.00	\$ 787,000.00	\$ 145,920.00	\$ 932,920.00		
2288	MARGARITA MAZA DE JUAREZ	S/N	S/N	EJIDO LA CEIBA PRIMERA SECCION	HUIMANGUILLO	S/N	S/N	3784.00	296.00	\$ 946,000.00	\$ 224,960.00	\$ 1,170,960.00		

DEPENDENCIA: SECRETARÍA DE EDUCACIÓN

FECHA: 24 DE NOVIEMBRE DE 2014

N°	DENOMINACIÓN DEL INMUEBLE	UBICACIÓN				NUMERO DE ESCRITURA	NUMERO DE CUENTA CATASTRAL	SUPERFICIE		VALORES			VALOR CONTABLE	OBSERVACIONES
		CALLE Y NÚMERO	COLONIA / FRACC.	LOCALIDAD	MUNICIPIO			TERRENO M2	CONSTRUCCION M2	TERRENO	CONSTRUCCIÓN	TOTAL		
2289	MARIANO MATAMOROS	S/N	S/N	JOSE TORRES ALOR S/N, VILLA LA VENTA	HUIMANGUILLO	S/N	S/N	4053.00	923.00	\$ 1,013,250.00	\$ 701,480.00	\$ 1,714,730.00		
2290	MARIANO MATAMOROS	S/N	S/N	RANCHERIA VILLA FLORES SEGUNDA SECCION	HUIMANGUILLO	S/N	S/N	5625.00	250.00	\$ 1,406,250.00	\$ 190,000.00	\$ 1,596,250.00		
2291	MELCHOR OCAMPO	S/N	S/N	RANCHERIA PICO DE ORO PRIMERA SECCION	HUIMANGUILLO	S/N	S/N	2170.00	413.00	\$ 542,500.00	\$ 313,880.00	\$ 856,380.00		
2292	MELCHOR OCAMPO	S/N	S/N	COLONIA JOSE NARCISO ROVIROSA	HUIMANGUILLO	S/N	S/N	10000.00	178.00	\$ 2,500,000.00	\$ 135,280.00	\$ 2,635,280.00		
2293	MIGUEL HIDALGO	S/N	S/N	EJIDO TIERRA COLORADA PRIMERA SECCION	HUIMANGUILLO	S/N	S/N	8000.00	450.00	\$ 2,000,000.00	\$ 342,000.00	\$ 2,342,000.00		
2294	MIGUEL HIDALGO Y COSTILLA	S/N	S/N	POBLADO FRANCISCO RUEDA	HUIMANGUILLO	S/N	S/N	1800.00	147.00	\$ 450,000.00	\$ 111,720.00	\$ 561,720.00		
2295	MIGUEL HIDALGO Y COSTILLA	S/N	S/N	COLONIA AGRICOLA BENITO JUAREZ GARCIA SEGUNDA SECCION	HUIMANGUILLO	S/N	S/N	2000.00	296.00	\$ 500,000.00	\$ 224,960.00	\$ 724,960.00		
2296	MIGUEL HIDALGO Y COSTILLA	S/N	S/N	RANCHERIA LIBERTAD	HUIMANGUILLO	S/N	S/N	1840.00	871.00	\$ 460,000.00	\$ 661,960.00	\$ 1,121,960.00		
2297	MIGUEL HIDALGO Y COSTILLA	S/N	S/N	RANCHERIA ALTO AMACOHITE TERCERA SECCION	HUIMANGUILLO	S/N	S/N	941.00	270.00	\$ 235,250.00	\$ 205,200.00	\$ 440,450.00		
2298	MIGUEL HIDALGO Y COSTILLA	S/N	S/N	EJIDO PEJELAGARTERO PRIMERA SECCION CALZADA FILERO	HUIMANGUILLO	S/N	S/N	14080.00	180.00	\$ 3,520,000.00	\$ 136,800.00	\$ 3,656,800.00		
2299	MIGUEL HIDALGO Y COSTILLA	S/N	S/N	EJIDO ANTONIO ZAMORA ARRIOJA	HUIMANGUILLO	S/N	S/N	2930.00	263.00	\$ 732,500.00	\$ 199,880.00	\$ 932,380.00		

DEPENDENCIA: SECRETARIA DE EDUCACION

N°	DENOMINACIÓN DEL INMUEBLE	CALLE Y NÚMERO	COLONIA / FRACC.	UBICACIÓN		NÚMERO DE ESCRITURA	NÚMERO DE CUENTA CATASTRAL	SUPERFICIE		VALORES			VALOR CONTABLE	OBSERVACIONES
				LOCALIDAD	MUNICIPIO			TERRENO M2	CONSTRUCCIÓN M2	TERRENO	CONSTRUCCIÓN	TOTAL		
2300	MIGUEL HIDALGO Y COSTILLA	S/N	S/N	RANCHERIA RIO SECO Y MONTANA SEGUNDA SECCION	HUIMANGUILLO	S/N	S/N	8500.00	180.00	\$ 2,125,000.00	\$ 136,800.00	\$ 2,261,800.00		
2301	MIGUEL HIDALGO Y COSTILLA	S/N	S/N	JOSE MARIA PINO-SUAREZ PRIMERA SECCION	HUIMANGUILLO	S/N	S/N	14306.00	493.00	\$ 3,576,500.00	\$ 374,680.00	\$ 3,951,180.00		
2302	MIS PRIMERAS LETRAS	S/N	S/N	EJIDO EL COMPLEJO	HUIMANGUILLO	S/N	S/N	2000.00	137.00	\$ 500,000.00	\$ 104,120.00	\$ 604,120.00		
2303	NARCISO MENDOZA	S/N	S/N	POBLADO LICENCIADO BENITO JUAREZ GARCIA C-34	HUIMANGUILLO	S/N	S/N	1728.00	556.00	\$ 432,000.00	\$ 422,560.00	\$ 854,560.00		
2304	NARCISO MENDOZA	S/N	S/N	RANCHERIA BENITO JUAREZ -SAN FERNANDO	HUIMANGUILLO	S/N	S/N	4800.00	613.00	\$ 1,200,000.00	\$ 465,880.00	\$ 1,665,880.00		
2305	NARCISO MENDOZA (CON VESP. 27DPR1970X.-)	S/N	S/N	POBLADO LICENCIADO BENITO JUAREZ GARCIA C-34	HUIMANGUILLO	S/N	S/N	9016.00	1476.00	\$ 2,254,000.00	\$ 1,121,760.00	\$ 3,375,760.00		
2306	NATIVIDAD HERNANDEZ DOMINGUEZ	S/N	S/N	CONVIVENCIA NUM. 20	HUIMANGUILLO	S/N	S/N	2406.00	376.00	\$ 601,500.00	\$ 285,760.00	\$ 887,260.00		
2307	NICOLAS BRAVO	S/N	S/N	EJIDO NUEVO CENTRO DE POBLACION GILBERTO FLORES	HUIMANGUILLO	S/N	S/N	1600.00	53.00	\$ 400,000.00	\$ 40,280.00	\$ 440,280.00		
2308	NICOLAS BRAVO	S/N	S/N	EJIDO PICO DE ORO PRIMERA SECCION	HUIMANGUILLO	S/N	S/N	5000.00	178.00	\$ 1,250,000.00	\$ 135,280.00	\$ 1,385,280.00		
2309	NIÑOS HEROES	S/N	S/N	EJIDO BENITO JUAREZ GARCIA "SAN FERNANDO"	HUIMANGUILLO	S/N	S/N	710.00	107.00	\$ 177,500.00	\$ 81,320.00	\$ 258,820.00		
2310	NIÑOS HEROES	S/N	S/N	COLONIA EL FRUTAL	HUIMANGUILLO	S/N	S/N	1500.00	82.00	\$ 375,000.00	\$ 62,320.00	\$ 437,320.00		

DEPENDENCIA: SECRETARIA DE EDUCACION

N°	DENOMINACIÓN DEL INMUEBLE	CALLE Y NÚMERO	COLONIA / FRACC.	UBICACIÓN			NÚMERO DE ESCRITURA	NÚMERO DE CUENTA CATASTRAL	SUPERFICIE		VALORES			VALOR CONTABLE	OBSERVACIONES
				LOCALIDAD	MUNICIPIO				TERRENO M2	CONSTRUCCIÓN M2	TERRENO	CONSTRUCCIÓN	TOTAL		
2311	NIÑOS HEROES	S/N	S/N	EJIDO VILLA DE GUADALUPE	HUIMANGUILLO	S/N	S/N	10000.00	298.00	\$ 2,500,000.00	\$ 226,480.00	\$ 2,726,480.00			
2312	NIÑOS HEROES	S/N	S/N	EJIDO PALO MULATO	HUIMANGUILLO	S/N	S/N	2170.00	2140.00	\$ 542,500.00	\$ 1,626,400.00	\$ 2,168,900.00			
2313	NIÑOS HEROES DE CHAPULTEPEC	S/N	S/N	COLONIA UNIDAD MODELO -SABANA LARGA	HUIMANGUILLO	S/N	S/N	7820.00	152.00	\$ 1,955,000.00	\$ 115,520.00	\$ 2,070,520.00			
2314	NIÑOS HEROES DE CHAPULTEPEC	S/N	S/N	EJIDO LAS GRANJAS	HUIMANGUILLO	S/N	S/N	11000.00	160.00	\$ 2,750,000.00	\$ 121,600.00	\$ 2,871,600.00			
2315	NOEMI PULIDO DE OCHOA	S/N	S/N	RANCHERIA PAREDON PRIMERA SECCION	HUIMANGUILLO	S/N	S/N	4852.00	964.00	\$ 1,213,000.00	\$ 732,640.00	\$ 1,945,640.00			
2316	OLMECA	S/N	S/N	AMPLIACION EJIDO AQUILES SERDAN TERCERA SECCION	HUIMANGUILLO	S/N	S/N	480.00	55.00	\$ 120,000.00	\$ 41,800.00	\$ 161,800.00			
2317	PASTORA LINARES HERNANDEZ	S/N	S/N	RANCHERIA OSTITAN SEGUNDA SECCION	HUIMANGUILLO	S/N	S/N	735.00	190.00	\$ 183,750.00	\$ 144,400.00	\$ 328,150.00			
2318	PEDRO C. COLORADO	S/N	S/N	EJIDO IGNACIO GUTIERREZ GOMEZ PRIMERA SECCION	HUIMANGUILLO	S/N	S/N	4150.00	1259.00	\$ 1,037,500.00	\$ 956,840.00	\$ 1,994,340.00			
2319	PEDRO C. COLORADO	S/N	S/N	EJIDO ZAPOTAL - SAN MIGUEL PRIMERA SECCION	HUIMANGUILLO	S/N	S/N	5485.00	1085.00	\$ 1,371,250.00	\$ 824,600.00	\$ 2,195,850.00			
2320	PENSAMIENTO LIBERAL	S/N	S/N	EJIDO PALO MULATO	HUIMANGUILLO	S/N	S/N	4724.00	950.00	\$ 1,181,000.00	\$ 722,000.00	\$ 1,903,000.00			
2321	PROF. RAMIRO F. BELTRAN BASTAR	S/N	S/N	RANCHERIA EL PUENTE PRIMERA SECCION	HUIMANGUILLO	S/N	S/N	2500.00	750.00	\$ 625,000.00	\$ 570,000.00	\$ 1,195,000.00			

DEPENDENCIA: SECRETARIA DE EDUCACION

N°	DENOMINACIÓN DEL INMUEBLE	CALLE Y NÚMERO	COLONIA / FRACC.	UBICACIÓN		NÚMERO DE ESCRITURA	NÚMERO DE CUENTA CATASTRAL	SUPERFICIE		VALORES			VALOR CONTABLE	OBSERVACIONES
				LOCALIDAD	MUNICIPIO			TERRENO M2	CONSTRUCCION M2	TERRENO	CONSTRUCCIÓN	TOTAL		
2322	PROFESOR FRANCISCO A LANZ CASAL	S/N	S/N	EJIDO PEJELAGARTERO SEGUNDA SECCION NUEVA REFORMA	HUIMANGUILLO	S/N	S/N	2500.00	253.00	\$ 625,000.00	\$ 192,280.00	\$ 817,280.00		
2323	PROFR. ALCIDES FLOTA OROPEZA	S/N	S/N	RIO SECO Y MONTANA TERCERA SECCION (EL CHINAL)	HUIMANGUILLO	S/N	S/N	4513.00	320.00	\$ 1,128,250.00	\$ 243,200.00	\$ 1,371,450.00		
2324	PROFR. ANGEL LOPEZ RIVERO	S/N	S/N	RANCHERIA ZAPOTAL TERCERA SECCION -EL CORCHAL	HUIMANGUILLO	S/N	S/N	2149.00	332.00	\$ 537,250.00	\$ 252,320.00	\$ 789,570.00		
2325	PROFR. ARNULFO GIORGANA GURRIA (CON VESP. 3700046334)	S/N	S/N	CERRADA DE AVENIDA HIDALGO S/N.	HUIMANGUILLO	S/N	S/N	7980.00	1459.00	\$ 1,995,000.00	\$ 1,108,840.00	\$ 3,103,840.00		
2326	PROFR. BENITO TRUJILLO COBOS	S/N	S/N	GENERAL GUADALUPE VICTORIA	HUIMANGUILLO	S/N	S/N	1813.00	639.00	\$ 453,250.00	\$ 485,640.00	\$ 938,890.00		
2327	PROFR. JOEL NARANJO CORDOVA	S/N	S/N	JOSE MARIA MORELOS Y PAVON	HUIMANGUILLO	S/N	S/N	10000.00	320.00	\$ 2,500,000.00	\$ 243,200.00	\$ 2,743,200.00		
2328	PROFR. NELSON GARCIA ARIAS	S/N	S/N	RANCHERIA PASO DEL ROSARIO	HUIMANGUILLO	S/N	S/N	4700.00	352.00	\$ 1,175,000.00	\$ 267,520.00	\$ 1,442,520.00		
2329	PROFR. RAMON MENDOZA HERRERA	S/N	S/N	ESQUINA LIBERTAD Y GREGORIO MENDEZ - VILLA CHONTALPA-	HUIMANGUILLO	S/N	S/N	4719.00	2020.00	\$ 1,179,750.00	\$ 1,535,200.00	\$ 2,714,950.00		
2330	PROFRA. ROSARIO MA. GUTIERREZ E.	S/N	S/N	POBLADO C-32 FRANCISCO TRUJILLO GURRIA	HUIMANGUILLO	S/N	S/N	7157.00	720.00	\$ 1,789,250.00	\$ 547,200.00	\$ 2,336,450.00		
2331	PROFRA. ROSARIO MARIA GUTIERREZ ESKILSEN	S/N	S/N	RANCHERIA PEDREGAL MOCTEZUMA PRIMERA SECCION	HUIMANGUILLO	S/N	S/N	769.00	172.00	\$ 192,250.00	\$ 130,720.00	\$ 322,970.00		
2332	PROFRA. SOLEDAD G. CRUZ HERNANDEZ	S/N	S/N	RANCHERIA LOS NARANJOS PRIMERA SECCION	HUIMANGUILLO	DECRETO 0463	S/N	10000.00	780.00	\$ 2,500,000.00	\$ 592,800.00	\$ 3,092,800.00		

DEPENDENCIA: SECRETARIA DE EDUCACION

FECHA: 24 DE NOVIEMBRE DE 2014

N°	DENOMINACIÓN DEL INMUEBLE	UBICACIÓN				NUMERO DE ESCRITURA	NUMERO DE CUENTA CATASTRAL	SUPERFICIE		VALORES			VALOR CONTABLE	OBSERVACIONES
		CALLE Y NÚMERO	COLONIA / FRACC.	LOCALIDAD	MUNICIPIO			TERRENO M2	CONSTRUCCION M2	TERRENO	CONSTRUCCIÓN	TOTAL		
2333	QUINCE DE MAYO	S/N	S/N	GENERAL GUADALUPE VICTORIA	HUIMANGUILLO	S/N	S/N	10000.00	732.00	\$ 2,500,000.00	\$ 556,320.00	\$ 3,056,320.00		
2334	RAFAEL JOSE AVILA AVILA	S/N	S/N	POBLADO LA LUZ	HUIMANGUILLO	S/N	S/N	745.00	55.00	\$ 186,250.00	\$ 41,800.00	\$ 228,050.00		
2335	RAFAEL MARTINEZ DE ESCOBAR	S/N	S/N	EJIDO CHICOACAN	HUIMANGUILLO	S/N	S/N	7300.00	132.00	\$ 1,825,000.00	\$ 100,320.00	\$ 1,925,320.00		
2336	RAMON GALGUERA MONTUY	S/N	S/N	EJIDO TIERRA NUEVA TERCERA SECCION	HUIMANGUILLO	S/N	S/N	2000.00	110.00	\$ 500,000.00	\$ 83,600.00	\$ 583,600.00		
2337	RAMON MENDOZA HERRERA	S/N	S/N	CALLE LAZARO CARDENAS S/N	HUIMANGUILLO	CRT-D.A.J.- 506-CD- 0182	S/N	1157.00	465.00	\$ 289,250.00	\$ 353,400.00	\$ 642,650.00		
2338	REPUBLICA DE BOLIVIA	S/N	S/N	POBLADO TECOMINOACAN	HUIMANGUILLO	S/N	S/N	3081.00	890.00	\$ 770,250.00	\$ 676,400.00	\$ 1,446,650.00		
2339	REPUBLICA DE COSTA RICA	S/N	S/N	RANCHERIA RIO PEDREGAL	HUIMANGUILLO	S/N	S/N	2340.00	238.00	\$ 585,000.00	\$ 180,880.00	\$ 765,880.00		
2340	REPUBLICA DE CUBA	S/N	S/N	CONGREGACION LA ESPERANZA	HUIMANGUILLO	S/N	S/N	4200.00	612.00	\$ 1,050,000.00	\$ 465,120.00	\$ 1,515,120.00		
2341	ROMUALDO HERNANDEZ CRUZ	S/N	S/N	POBLADO OCUAPAN	HUIMANGUILLO	S/N	S/N	11993.00	1101.00	\$ 2,998,250.00	\$ 836,760.00	\$ 3,835,010.00		
2342	ROMULO CORONEL GOMEZ	S/N	S/N	AV. JUAN ALDAMA	HUIMANGUILLO	S/N	S/N	5033.00	812.00	\$ 1,258,250.00	\$ 617,120.00	\$ 1,875,370.00		
2343	ROSARIO MARIA GUTIERREZ ESKILOSEN	S/N	S/N	EJIDO ZAPOTAL - SAN MIGUEL PRIMERA SECCION	HUIMANGUILLO	S/N	S/N	1443.00	154.00	\$ 360,750.00	\$ 117,040.00	\$ 477,790.00		

DEPENDENCIA: SECRETARÍA DE EDUCACIÓN

FECHA: 24 DE NOVIEMBRE DE 2014

N°	DENOMINACIÓN DEL INMUEBLE	UBICACIÓN				NÚMERO DE ESCRITURA	NÚMERO DE CUENTA CATASTRAL	SUPERFICIE		VALORES			VALOR CONTABLE	OBSERVACIONES
		CALLE Y NÚMERO	COLONIA / FRACC.	LOCALIDAD	MUNICIPIO			TERRENO M2	CONSTRUCCIÓN M2	TERRENO	CONSTRUCCIÓN	TOTAL		
2344	ROSAURA ZAPATA CANO	S/N	S/N	POBLADO FRANCISCO VILLA C-31	HUIMANGUILLO	S/N	S/N	6773.00	581.00	\$ 1,693,250.00	\$ 441,560.00	\$ 2,134,810.00		
2345	ROSENDO TARACENA PADRON	S/N	S/N	EJIDO NICOLAS BRAVO BLASILLO PRIMERA SECCION	HUIMANGUILLO	S/N	S/N	900.00	110.00	\$ 225,000.00	\$ 83,600.00	\$ 308,600.00		
2346	RUFFO DOMINGUEZ PEREZ	S/N	S/N	EJIDO MALPASITO	HUIMANGUILLO	S/N	S/N	10000.00	228.00	\$ 2,500,000.00	\$ 173,280.00	\$ 2,673,280.00		
2347	RUTH FALCONI MAGAÑA	S/N	S/N	COLONIA EL TORITO	HUIMANGUILLO	S/N	S/N	952.00	500.00	\$ 238,000.00	\$ 380,000.00	\$ 618,000.00		
2348	SECUNDARIA TECNICA 18	PEDRO C. COLORADO	S/N	R/A LIBERTAD	HUIMANGUILLO	672	S/N	24000.00	4289.00	\$ 6,000,000.00	\$ 3,259,640.00	\$ 9,259,640.00		
2349	SECUNDARIA TECNICA 29	S/N	S/N	COLONIA FRANCISCO I. MADERO -CARRETERA A VILLA LA VENTA	HUIMANGUILLO	S/N	S/N	10427.00	3755.00	\$ 2,606,750.00	\$ 2,853,800.00	\$ 5,460,550.00		
2350	SECUNDARIA TECNICA 37	S/N	S/N	POBLADO LICENCIADO BENITO JUAREZ GARCIA C-34	HUIMANGUILLO	S/N	S/N	10077.00	1710.00	\$ 2,519,250.00	\$ 1,299,600.00	\$ 3,818,850.00		
2351	SILVIA AVILA DELGADO	S/N	S/N	R/A. EL PUENTE SEGUNDA SECCION	HUIMANGUILLO	S/N	S/N	1200.00	61.00	\$ 300,000.00	\$ 46,360.00	\$ 346,360.00		
2352	SOR JUANA INES DE LA CRUZ	S/N	S/N	POBLADO OCUAPAN	HUIMANGUILLO	S/N	S/N	896.00	194.00	\$ 224,000.00	\$ 147,440.00	\$ 371,440.00		
2353	SOR JUANA INES DE LA CRUZ	S/N	S/N	EJIDO EL DESECHO SEGUNDA SECCION	HUIMANGUILLO	S/N	S/N	500.00	66.00	\$ 125,000.00	\$ 50,160.00	\$ 175,160.00		
2354	SOR JUANA INES DE LA CRUZ	S/N	S/N	EJIDO VIEJA GUARDIA AGRARISTA	HUIMANGUILLO	S/N	S/N	1600.00	115.00	\$ 400,000.00	\$ 87,400.00	\$ 487,400.00		

DEPENDENCIA: SECRETARIA DE EDUCACION

N°	DENOMINACIÓN DEL INMUEBLE	CALLE Y NÚMERO	COLONIA / FRACC.	UBICACIÓN		NUMERO DE ESCRITURA	NUMERO DE CUENTA CATASTRAL	SUPERFICIE		VALORES			VALOR CONTABLE	OBSERVACIONES
				LOCALIDAD	MUNICIPIO			TERRENO M2	CONSTRUCCION M2	TERRENO	CONSTRUCCIÓN	TOTAL		
2355	SOR JUANA INES DE LA CRUZ	S/N	S/N	COLONIA FRANCISCO MARTINEZ GAYTAN	HUIMANGUILLO	S/N	S/N	10000.00	600.00	\$ 2,500,000.00	\$ 456,000.00	\$ 2,956,000.00		
2356	SOR JUANA INES DE LA CRUZ	S/N	S/N	GENERAL ISIDRO CORTES RUEDA POBLADO C-25	HUIMANGUILLO	S/N	S/N	10000.00	1660.00	\$ 2,500,000.00	\$ 1,261,600.00	\$ 3,761,600.00		
2357	SUSANA PARDO LOPEZ DE GUZMAN	S/N	S/N	POBLADO TECOMINOACAN	HUIMANGUILLO	S/N	S/N	2140.00	159.00	\$ 535,000.00	\$ 120,840.00	\$ 655,840.00		
2358	TABASCO	S/N	S/N	RANCHERIA LAGUNA DE LIMONES	HUIMANGUILLO	S/N	S/N	200.00	70.00	\$ 50,000.00	\$ 53,200.00	\$ 103,200.00		
2359	TABASCO	S/N	S/N	RANCHERIA TIERRA NUEVA PRIMERA SECCION	HUIMANGUILLO	S/N	S/N	2800.00	176.00	\$ 700,000.00	\$ 133,760.00	\$ 833,760.00		
2360	THELMA BEATRIZ ASENCIO HIDALGO	S/N	S/N	RANCHERIA OTRA BANDA SEGUNDA SECCION	HUIMANGUILLO	S/N	S/N	600.00	58.00	\$ 150,000.00	\$ 44,080.00	\$ 194,080.00		
2361	TIERRA Y LIBERTAD	S/N	S/N	EJIDO TIERRA NUEVA TERCERA SECCION	HUIMANGUILLO	S/N	S/N	11500.00	892.00	\$ 2,875,000.00	\$ 677,920.00	\$ 3,552,920.00		
2362	TOMAS GARRIDO CANABAL	PROFR. EDUARDO ZAMUDIO S/N	S/N	ANTES R/A VILLAFLORES	HUIMANGUILLO	CONTRATO NUMERO 209	4847	245.00	114.00	\$ 61,250.00	\$ 86,640.00	\$ 147,890.00		
2363	TOMAS GARRIDO CANABAL	S/N	S/N	EDUARDO ZAMUDIO S/N.	HUIMANGUILLO	S/N	S/N	14400.00	2737.00	\$ 3,600,000.00	\$ 2,080,120.00	\$ 5,680,120.00		
2364	TOMAS TARACENA HERNANDEZ	S/N	S/N	EJIDO LA LUCHA	HUIMANGUILLO	S/N	S/N	4147.00	200.00	\$ 1,036,750.00	\$ 152,000.00	\$ 1,188,750.00		
2365	UNIFICACION	S/N	S/N	RANCHERIA PAREDON TERCERA SECCION	HUIMANGUILLO	S/N	S/N	414.00	213.00	\$ 103,500.00	\$ 161,880.00	\$ 265,380.00		

DEPENDENCIA: SECRETARIA DE EDUCACION

N°	DENOMINACIÓN DEL INMUEBLE	CALLE Y NÚMERO	COLONIA / FRACC.	UBICACIÓN		NUMERO DE ESCRITURA	NUMERO DE CUENTA CATASTRAL	SUPERFICIE		VALORES			VALOR CONTABLE	OBSERVACIONES
				LOCALIDAD	MUNICIPIO			TERRENO M2	CONSTRUCCION M2	TERRENO	CONSTRUCCIÓN	TOTAL		
2366	VALENTIN GOMEZ FARIAS	S/N	S/N	COLONIA EL DORADO	HUIMANGUILLO	S/N	S/N	3790.00	418.00	\$ 947,500.00	\$ 317,680.00	\$ 1,265,180.00		
2367	VENUSTIANO CARRANZA	S/N	S/N	RANCHERIA LOS NARANJOS TERCERA SECCION	HUIMANGUILLO	CONTRATO NUMERO 54	8444	2500.00	120.00	\$ 625,000.00	\$ 91,200.00	\$ 716,200.00		
2368	VENUSTIANO CARRANZA	S/N	S/N	GUSTAVO DIAZ ORDAZ SEGUNDA SECCION	HUIMANGUILLO	S/N	S/N	3860.00	270.00	\$ 965,000.00	\$ 205,200.00	\$ 1,170,200.00		
2369	VICENTA ROSALES DE LARA	S/N	S/N	EJIDO PICO DE ORO CUARTA SECCION	HUIMANGUILLO	S/N	S/N	4565.00	452.00	\$ 1,141,250.00	\$ 343,520.00	\$ 1,484,770.00		
2370	VICENTE GUERRERO	S/N	S/N	EJIDO IGNACIO GUTIERREZ TERCERA SECCION	HUIMANGUILLO	S/N	S/N	10000.00	250.00	\$ 2,500,000.00	\$ 190,000.00	\$ 2,690,000.00		
2371	VICENTE GUERRERO	S/N	S/N	RANCHERIA TIERRA NUEVA PRIMERA SECCION	HUIMANGUILLO	S/N	S/N	3775.00	359.00	\$ 944,000.00	\$ 272,840.00	\$ 1,216,840.00		
2372	VICENTE GUERRERO	S/N	S/N	EJIDO GUERRERO	HUIMANGUILLO	S/N	S/N	5000.00	216.00	\$ 1,250,000.00	\$ 164,160.00	\$ 1,414,160.00		
2373	VICENTE SUAREZ	S/N	S/N	EJIDO PEJELAGARTERO SEGUNDA SECCION	HUIMANGUILLO	S/N	S/N	1505.00	254.00	\$ 376,250.00	\$ 193,040.00	\$ 569,290.00		
2374	VICENTE SUAREZ FERRER	S/N	S/N	RANCHERIA CHICOACAN	HUIMANGUILLO	S/N	S/N	900.00	154.00	\$ 225,000.00	\$ 117,040.00	\$ 342,040.00		
2375	VICTORIA CASTELLANOS DE ESQUIVEL	S/N	S/N	BENITO JUAREZ PRIMERA SECCION (CRUCERO MAGALLANES)	HUIMANGUILLO	S/N	S/N	3108.00	400.00	\$ 777,000.00	\$ 304,000.00	\$ 1,081,000.00		
2376	VICTORIA PABLO GARCIA	S/N	S/N	EJIDO IGNACIO GUTIERREZ TERCERA SECCION	HUIMANGUILLO	S/N	S/N	1200.00	42.00	\$ 300,000.00	\$ 31,920.00	\$ 331,920.00		

DEPENDENCIA: SECRETARÍA DE EDUCACIÓN

N°	DENOMINACIÓN DEL INMUEBLE	CALLE Y NÚMERO	COLONIA / FRACC.	UBICACIÓN		NUMERO DE ESCRITURA	NUMERO DE CUENTA CATASTRAL	SUPERFICIE		VALORES			VALOR CONTABLE	OBSERVACIONES
				LOCALIDAD	MUNICIPIO			TERRENO M2	CONSTRUCCION M2	TERRENO	CONSTRUCCIÓN	TOTAL		
2377	VIRGINIA PEREZ GIL	S/N	S/N	EJIDO ZAPOTAL QUINTA SECCION	HUIMANGUILLO	S/N	S/N	1800.00	35.00	\$ 450,000.00	\$ 26,600.00	\$ 476,600.00		
2378	ALBA MARIA SANCHEZ LOPEZ	S/N	S/N	RANCHERIA VICTOR FERNANDEZ MANERO SEGUNDA SECCION	JALAPA	S/N	S/N	1,125.00	50.80	\$281,250.00	\$34,544.00	\$ 315,794.00		
2379	ALFREDO MANZUR LOPEZ	S/N	S/N	RANCHERIA SAN MIGUEL ADENTRO SEGUNDA SECCION	JALAPA	CONTRATO No 171	S/N	1,111.50	154.00	\$277,875.00	\$104,720.00	\$ 382,595.00		
2380	AQUILES HERNANDEZ MALDONADO	S/N	S/N	RANCHERIA SAN MIGUEL AFUERA	JALAPA	S/N	S/N	551.00	106.00	\$137,750.00	\$72,080.00	\$ 209,830.00		
2381	AQUILES HERNANDEZ MALDONADO	S/N	S/N	RANCHERIA SANTO DOMINGO SEGUNDA SECCION	JALAPA	S/N	S/N	750.00	164.00	\$187,500.00	\$111,520.00	\$ 299,020.00		
2382	AQUILES SERDAN	S/N	S/N	RANCHERIA AQUILES SERDAN SEGUNDA SECCION	JALAPA	CONTRATO N°47	5028	537.00	159.00	\$134,250.00	\$108,120.00	\$ 242,370.00		
2383	AURA OCAÑA PIEDRA	S/N	S/N	RANCHERIA CALICANTO TERCERA SECCION	JALAPA	S/N	S/N	1,822.50	130.60	\$455,625.00	\$88,808.00	\$ 544,433.00		
2384	BEATRIZ ORDONEZ ACUÑA	S/N	S/N	RANCHERIA TEQUILA PRIMERA SECCION	JALAPA	S/N	S/N	100.00	68.20	\$25,000.00	\$46,376.00	\$ 71,376.00		
2385	BENITO JUAREZ	S/N	S/N	RANCHERIA SAN JUAN EL ALTO PRIMERA SECCION	JALAPA	S/N	S/N	3,305.00	328.80	\$826,250.00	\$223,584.00	\$ 1,049,834.00		
2386	BENITO JUAREZ	S/N	S/N	COLONIA BENITO GONZALEZ	JALAPA	S/N	S/N	3,000.00	618.00	\$750,000.00	\$420,240.00	\$ 1,170,240.00		
2387	BENITO JUAREZ GARCIA	S/N	S/N	RANCHERIA AQUILES SERDAN QUINTA SECCION	JALAPA	S/N	S/N	1,545.00	192.00	\$386,250.00	\$130,560.00	\$ 516,810.00		

DEPENDENCIA: SECRETARIA DE EDUCACION

FECHA: 24 DE NOVIEMBRE DE 2014

N°	DENOMINACIÓN DEL INMUEBLE	UBICACIÓN				NUMERO DE ESCRITURA	NUMERO DE CUENTA CATASTRAL	SUPERFICIE		VALORES			VALOR CONTABLE	OBSERVACIONES
		CALLE Y NUMERO	COLONIA / FRACC.	LOCALIDAD	MUNICIPIO			TERRENO M2	CONSTRUCCION M2	TERRENO	CONSTRUCCIÓN	TOTAL		
2388	CAMILO HERRERA	S/N	S/N	RANCHERIA CHIPILINAR PRIMERA SECCION GUAYACAN	JALAPA	S/N	S/N	2,169.00	150.80	\$542,250.00	\$102,544.00	\$ 644,794.00		
2389	CARLOS A. MADRAZO	S/N	S/N	RANCHERIA SAN MIGUEL ADENDRO PRIMERA SECCION	JALAPA	S/N	S/N	1,212.50	258.00	\$303,125.00	\$175,440.00	\$ 478,565.00		
2390	CARLOS PELLICER CAMARA	S/N	S/N	RANCHERIA AQUILES SERDAN CUARTA SECCION	JALAPA	S/N	S/N	1,965.00	72.00	\$491,250.00	\$48,960.00	\$ 540,210.00		
2391	CENTRO DE ATENCION MULTIPLE NUM. 14	S/N	S/N	BOULEVARD 20 DE NOVIEMBRE S/N.	JALAPA	S/N	S/N	2,700.00	327.00	\$675,000.00	\$222,360.00	\$ 897,360.00		
2392	CENTRO RURAL INFANTIL	S/N	S/N	RANCHERIA AQUILES SERDAN TERCERA SECCION	JALAPA	S/N	S/N	1,198.00	78.75	\$299,500.00	\$53,550.00	\$ 353,050.00		
2393	CENTRO RURAL INFANTIL	S/N	S/N	RANCHERIA AQUILES SERDAN CUARTA SECCION	JALAPA	S/N	S/N	215.00	62.00	\$53,750.00	\$42,160.00	\$ 95,910.00		
2394	CENTRO RURAL INFANTIL	S/N	S/N	RANCHERIA CHIPILINAR CUARTA SECCION	JALAPA	S/N	S/N	390.00	36.20	\$97,500.00	\$24,616.00	\$ 122,116.00		
2395	CENTRO RURAL INFANTIL	S/N	S/N	EJIDO JALAPA	JALAPA	S/N	S/N	470.00	65.47	\$117,500.00	\$44,519.60	\$ 162,019.60		
2396	CENTRO RURAL INFANTIL	S/N	S/N	RANCHERIA CHICHONAL TERCERA SECCION	JALAPA	S/N	S/N	577.00	78.70	\$144,250.00	\$53,516.00	\$ 197,766.00		
2397	CENTRO RURAL INFANTIL	S/N	S/N	EJIDO EL DORADO	JALAPA	S/N	S/N	300.00	36.20	\$75,000.00	\$24,616.00	\$ 99,616.00		
2398	CENTRO RURAL INFANTIL	S/N	S/N	RANCHERIA GUANAL PRIMERA SECCION	JALAPA	S/N	S/N	300.00	42.00	\$75,000.00	\$28,560.00	\$ 103,560.00		

DEPENDENCIA: SECRETARÍA DE EDUCACIÓN

FECHA: 24 DE NOVIEMBRE DE 2014

N°	DENOMINACIÓN DEL INMUEBLE	UBICACIÓN				NUMERO DE ESCRITURA	NUMERO DE CUENTA CATASTRAL	SUPERFICIE		VALORES			VALOR CONTABLE	OBSERVACIONES
		CALLE Y NUMERO	COLONIA / FRACC.	LOCALIDAD	MUNICIPIO			TERRENO M2	CONSTRUCCION M2	TERRENO	CONSTRUCCIÓN	TOTAL		
2399	CENTRO RURAL INFANTIL	S/N	S/N	RANCHERIA GUANAL TERCERA SECCION	JALAPA	S/N	S/N	342.00	42.00	\$85,500.00	\$28,560.00	\$ 114,060.00		
2400	CENTRO RURAL INFANTIL	S/N	S/N	RANCHERIA VICTOR FERNANDEZ MANERO TERCERA SECCION	JALAPA	S/N	S/N	760.00	195.94	\$190,000.00	\$133,239.20	\$ 323,239.20		
2401	CENTRO RURAL INFANTIL	S/N	S/N	RANCHERIA PROGRESO	JALAPA	S/N	S/N	160.00	48.00	\$40,000.00	\$32,640.00	\$ 72,640.00		
2402	CENTRO RURAL INFANTIL	S/N	S/N	RANCHERIA MERIDA Y GUARUMO	JALAPA	S/N	S/N	320.00	36.20	\$80,000.00	\$24,616.00	\$ 104,616.00		
2403	CENTRO RURAL INFANTIL	S/N	S/N	EJIDO SANTO DOMINGO PRIMERA SECCION	JALAPA	S/N	S/N	240.00	54.00	\$60,000.00	\$36,720.00	\$ 96,720.00		
2404	CENTRO RURAL INFANTIL	S/N	S/N	RANCHERIA HUACTA Y TEQUILA SEGUNDA SECCION	JALAPA	S/N	S/N	329.00	36.20	\$82,250.00	\$24,616.00	\$ 106,866.00		
2405	CENTRO RURAL INFANTIL	S/N	S/N	RANCHERIA CHIPILINAR PRIMERA SECCION GUAYACAN	JALAPA	S/N	S/N	400.00	42.00	\$100,000.00	\$28,560.00	\$ 128,560.00		
2406	CENTRO RURAL INFANTIL	S/N	S/N	EJIDO MONTAÑA	JALAPA	S/N	S/N	627.00	42.00	\$156,750.00	\$28,560.00	\$ 185,310.00		
2407	CENTRO RURAL INFANTIL	S/N	S/N	COLONIA CAMBIO CIERTO	JALAPA	S/N	S/N	409.00	42.00	\$102,250.00	\$28,560.00	\$ 130,810.00		
2408	CENTRO RURAL INFANTIL	S/N	S/N	RANCHERIA SAN MARCOS	JALAPA	S/N	S/N	300.00	36.20	\$75,000.00	\$24,616.00	\$ 99,616.00		
2409	CENTRO RURAL INFANTIL	S/N	S/N	EJIDO CALICANTO PRIMERA SECCION	JALAPA	S/N	S/N	900.00	42.40	\$225,000.00	\$28,832.00	\$ 253,832.00		

DEPENDENCIA: SECRETARIA DE EDUCACION

FECHA: 24 DE NOVIEMBRE DE 2014

N°	DENOMINACIÓN DEL INMUEBLE	UBICACIÓN				NUMERO DE ESCRITURA	NUMERO DE CUENTA CATASTRAL	SUPERFICIE		VALORES			VALOR CONTABLE	OBSERVACIONES
		CALLE Y NÚMERO	COLONIA / FRACC.	LOCALIDAD	MUNICIPIO			TERRENO M2	CONSTRUCCION M2	TERRENO	CONSTRUCCIÓN	TOTAL		
2410	CLEMENTE GUERRERO	S/N	S/N	RANCHERIA CHIPILINAR SEGUNDA SECCION	JALAPA	S/N	S/N	1,144.00	298.00	\$286,000.00	\$202,640.00	\$ 488,640.00		
2411	CONSUELO DOMINGUEZ DE RAMIREZ	S/N	S/N	RANCHERIA CALICANTO SEGUNDA SECCION	JALAPA	S/N	S/N	777.00	50.20	\$194,250.00	\$34,136.00	\$ 228,386.00		
2412	DR. REGULO TORPEY ANDRADE	S/N	S/N	JUAREZ NUM. 302	JALAPA	S/N	S/N	4,968.75	639.00	\$1,242,187.50	\$434,520.00	\$ 1,676,707.50		
2413	EMILIANO ZAPATA	S/N	S/N	EJIDO EL DORADO	JALAPA	S/N	S/N	1,600.00	248.00	\$400,000.00	\$168,640.00	\$ 568,640.00		
2414	EMILIANO ZAPATA	S/N	S/N	RANCHERIA CHICHONAL CUARTA SECCION	JALAPA	S/N	S/N	1,560.00	152.20	\$390,000.00	\$103,496.00	\$ 493,496.00		
2415	ESPERANZA TORRES DE PELAEZ	S/N	S/N	RANCHERIA CHICHONAL PRIMERA SECCION	JALAPA	S/N	S/N	354.00	42.00	\$88,500.00	\$28,560.00	\$ 117,060.00		
2416	FERNANDO TRILLES ANDRADE	S/N	S/N	EJIDO EL GUANAL SEGUNDA SECCION	JALAPA	S/N	S/N	5,700.00	104.00	\$1,425,000.00	\$70,720.00	\$ 1,495,720.00		
2417	FRANCISCO AMEZCUA CORTES	S/N	S/N	RANCHERIA CHICHONAL PRIMERA SECCION	JALAPA	S/N	S/N	10,000.00	444.00	\$2,500,000.00	\$301,920.00	\$ 2,801,920.00		
2418	FRANCISCO I. MADERO	S/N	S/N	RANCHERIA SAN JUAN EL ALTO SEGUNDA SECCION	JALAPA	S/N	S/N	2,750.00	336.00	\$687,500.00	\$228,480.00	\$ 915,980.00		
2419	FRANCISCO J. SANTAMARIA	S/N	S/N	RANCHERIA EL CLAVO DE LA VICTORIA (LA UNION)	JALAPA	S/N	S/N	573.00	108.00	\$143,250.00	\$73,440.00	\$ 216,690.00		
2420	FRANCISCO J. SANTAMARIA	S/N	S/N	CONSTITUCION S/N.	JALAPA	S/N	S/N	1,735.00	446.80	\$433,750.00	\$303,824.00	\$ 737,574.00		

DIRECCIÓN GENERAL DE ADMINISTRACIÓN DEL PATRIMONIO DEL ESTADO
DEPARTAMENTO DE ADMINISTRACIÓN DEL PATRIMONIO
INVENTARIO DE BIENES INMUEBLES

DEPENDENCIA: SECRETARIA DE EDUCACION

FECHA: 24 DE NOVIEMBRE DE 2014

N°	DENOMINACIÓN DEL INMUEBLE	CALLE Y NÚMERO	COLONIA / FRACC.	UBICACIÓN				SUPERFICIE		VALORES			VALOR CONTABLE	OBSERVACIONES
				LOCALIDAD	MUNICIPIO	NUMERO DE ESCRITURA	NUMERO DE CUENTA CATASTRAL	TERRENO M2	CONSTRUCCION M2	TERRENO	CONSTRUCCIÓN	TOTAL		
2421	FRANCISCO ZURITA PRIEGO	S/N	S/N	RANCHERIA LA MONTANA	JALAPA	S/N	S/N	1,000.00	102.50	\$250,000.00	\$69,700.00	\$ 319,700.00		
2422	GRACIELA PINTADO DE MADRAZO	S/N	S/N	RANCHERIA AQUILES SERDAN QUINTA SECCION	JALAPA	S/N	S/N	498.00	71.70	\$124,500.00	\$48,756.00	\$ 173,256.00		
2423	GRAL. EMILIANO ZAPATA	S/N	S/N	RANCHERIA VICTOR FERNANDEZ MANERO SEGUNDA SECCION	JALAPA	S/N	S/N	1,430.00	322.60	\$357,500.00	\$219,368.00	\$ 576,868.00		
2424	GRAL. IGNACIO ZARAGOZA	S/N	S/N	RANCHERIA SAN JUAN EL ALTO SEGUNDA SECCION	JALAPA	S/N	S/N	1,739.00	568.00	\$434,750.00	\$386,240.00	\$ 820,990.00		
2425	GREGORIO MARTINEZ DAMIAN	S/N	S/N	EJIDO EL GUANAL SEGUNDA SECCION	JALAPA	S/N	S/N	12,500.00	240.00	\$3,125,000.00	\$163,200.00	\$ 3,288,200.00		
2426	GREGORIO MENDEZ	S/N	S/N	EJIDO CALICANTO PRIMERA SECCION	JALAPA	S/N	S/N	2,000.00	168.00	\$500,000.00	\$114,240.00	\$ 614,240.00		
2427	GUILLERMO PRIETO	S/N	S/N	EJIDO SAN MIGUEL DE AFUERA	JALAPA	S/N	S/N	1,800.00	408.00	\$450,000.00	\$277,440.00	\$ 727,440.00		
2428	HORTENCIA ALIPI DE RODRIGUEZ	S/N	S/N	POBLADO FRANCISCO J. SANTAMARIA (CACAO)	JALAPA	S/N	S/N	2,100.00	164.00	\$525,000.00	\$111,520.00	\$ 636,520.00		
2429	IGNACIO MANUEL ALTAMIRANO	S/N	S/N	RANCHERIA CALICANTO SEGUNDA SECCION	JALAPA	S/N	S/N	538.00	240.00	\$134,500.00	\$163,200.00	\$ 297,700.00		
2430	INDEPENDENCIA	S/N	S/N	HUACTA Y TEQUILA TERCERA SECCION (INDEPENDENCIA)	JALAPA	S/N	S/N	210.00	204.00	\$52,500.00	\$138,720.00	\$ 191,220.00		
2431	ING. LEANDRO ROVIROSA W.	S/N	S/N	RANCHERIA FRANCISCO J. SANTAMARIA	JALAPA	S/N	S/N	924.00	234.00	\$231,000.00	\$159,120.00	\$ 390,120.00		

DEPENDENCIA: SECRETARIA DE EDUCACION

FECHA: 24 DE NOVIEMBRE DE 2014

N°	DENOMINACIÓN DEL INMUEBLE	UBICACIÓN				NUMERO DE ESCRITURA	NUMERO DE CUENTA CATASTRAL	SUPERFICIE		VALORES			VALOR CONTABLE	OBSERVACIONES
		CALLE Y NÚMERO	COLONIA / FRACC.	LOCALIDAD	MUNICIPIO			TERRENO M2	CONSTRUCCION M2	TERRENO	CONSTRUCCIÓN	TOTAL		
2432	IRENE CAMARA MORALES	S/N	S/N	POBLADO ASTAPA	JALAPA	S/N	S/N	559.00	276.50	\$139,750.00	\$188,020.00	\$ 327,770.00		
2433	ISABEL MALDONADO DE GOMEZ	S/N	S/N	RANCHERIA CHIPILINAR PRIMERA SECCION	JALAPA	S/N	S/N	409.00	242.00	\$102,250.00	\$164,560.00	\$ 266,810.00		
2434	ISABEL PELAEZ ROSADO	S/N	S/N	RANCHERIA CHICHONAL SEGUNDA SECCION	JALAPA	S/N	S/N	460.00	38.00	\$115,000.00	\$25,840.00	\$ 140,840.00		
2435	JOSE DEL CARMEN LOPEZ OVANDO	S/N	S/N	RANCHERIA GUANAL TERCERA SECCION	JALAPA	S/N	S/N	976.00	170.20	\$244,000.00	\$115,736.00	\$ 359,736.00		
2436	JOSE MA. MORELOS Y PAVON	S/N	S/N	EJIDO LA MONTANA	JALAPA	S/N	S/N	1,706.00	221.05	\$426,500.00	\$150,314.00	\$ 576,814.00		
2437	JOSE MA. MORELOS Y PAVON	S/N	S/N	RANCHERIA AQUILES SERDAN TERCERA SECCION	JALAPA	S/N	S/N	2,500.00	240.00	\$625,000.00	\$163,200.00	\$ 788,200.00		
2438	JOSE MORGAS GARCIA	S/N	S/N	EJIDO SANTO DOMINGO PRIMERA SECCION	JALAPA	S/N	S/N	3,680.00	158.00	\$920,000.00	\$107,440.00	\$ 1,027,440.00		
2439	JOSE RUEDA DE LEON	S/N	S/N	COLONIA BENITO GONZALEZ	JALAPA	S/N	S/N	2,688.00	746.00	\$672,000.00	\$507,280.00	\$ 1,179,280.00		
2440	JOSE VASCONCELOS	CALLE LIC. CARLOS A. MADRAZO	S/N	JALAPA	JALAPA	ESCRITURA 1809	932	13,941.50	2,384.00	\$3,485,375.00	\$1,621,120.00	\$ 5,106,495.00		
2441	JOSEFA ORTIZ DE DOMINGUEZ	S/N	S/N	RANCHERIA CHICHONAL PRIMERA SECCION	JALAPA	S/N	S/N	4,610.00	450.21	\$1,152,500.00	\$306,142.80	\$ 1,458,642.80		
2442	JOSEFA TORRES MENDEZ	S/N	S/N	RANCHERIA SAN MIGUEL DE AFUERA	JALAPA	S/N	S/N	3,408.00	653.00	\$852,000.00	\$444,040.00	\$ 1,296,040.00		

DEPENDENCIA: SECRETARIA DE EDUCACION

FECHA: 24 DE NOVIEMBRE DE 2014

N°	DENOMINACIÓN DEL INMUEBLE	UBICACIÓN				NUMERO DE ESCRITURA	NUMERO DE CUENTA CATASTRAL	SUPERFICIE		VALORES			VALOR CONTABLE	OBSERVACIONES
		CALLE Y NÚMERO	COLONIA / FRACC.	LOCALIDAD	MUNICIPIO			TERRENO M2	CONSTRUCCION M2	TERRENO	CONSTRUCCIÓN	TOTAL		
2443	JUANITA DE LA LUZ PIEDRA DE OROPEZA	S/N	S/N	LICENCIADO CARLOS ALBERTO MADRAZO NUM. 113	JALAPA	S/N	S/N	1,829.00	432.00	\$457,250.00	\$293,760.00	\$ 751,010.00		
2444	JULIAN OCAÑA ALVAREZ	S/N	S/N	EJIDO TEQUILA	JALAPA	S/N	S/N	1,610.00	216.00	\$402,500.00	\$146,880.00	\$ 549,380.00		
2445	JULIETA OCAÑA PIEDRA	S/N	S/N	RANCHERIA CHIPILINAR TERCERA SECCION	JALAPA	S/N	S/N	825.00	122.00	\$206,250.00	\$82,960.00	\$ 289,210.00		
2446	JULIETA OCAÑA PIEDRA	S/N	S/N	RANCHERIA CHIPILINAR CUARTA SECCION	JALAPA	S/N	S/N	1,500.00	264.00	\$375,000.00	\$179,520.00	\$ 554,520.00		
2447	LA AURORA	S/N	S/N	RANCHERIA TEQUILA PRIMERA SECCION	JALAPA	S/N	S/N	4,258.00	616.07	\$1,064,500.00	\$418,927.60	\$ 1,483,427.60		
2448	LIC. BENITO JUAREZ	S/N	S/N	RANCHERIA VICTOR FERNANDEZ MANERO SEGUNDA SECCION	JALAPA	S/N	S/N	2,456.00	464.83	\$614,000.00	\$316,084.40	\$ 930,084.40		
2449	LIC. CARLOS A MADRAZO	S/N	S/N	EJIDO SAN MIGUEL AFUERA	JALAPA	S/N	S/N	1,927.00	140.00	\$481,750.00	\$95,200.00	\$ 576,950.00		
2450	LIC. CARLOS A. MADRAZO BECERRA	S/N	S/N	RANCHERIA EL PROGRESO	JALAPA	S/N	S/N	1,145.00	188.61	\$286,250.00	\$128,254.80	\$ 414,504.80		
2451	LUCIA YRMA OROPEZA ANDRADE	S/N	S/N	EJIDO EMILIANO ZAPATA	JALAPA	S/N	S/N	759.00	72.00	\$189,750.00	\$48,960.00	\$ 238,710.00		
2452	LUCIA YRMA OROPEZA ANDRADE	S/N	S/N	RANCHERIA SAN MIGUEL ADENTRO SEGUNDA SECCION	JALAPA	S/N	S/N	690.00	38.00	\$172,500.00	\$25,840.00	\$ 198,340.00		
2453	LUIS DONALDO COLOSIO MURRIETA	S/N	S/N	RANCHERIA LOMAS DE VIDAL	JALAPA	S/N	S/N	600.00	37.80	\$150,000.00	\$25,704.00	\$ 175,704.00		

DEPENDENCIA: SECRETARIA DE EDUCACION

N°	DENOMINACIÓN DEL INMUEBLE	CALLE Y NÚMERO	COLONIA / FRACC.	UBICACIÓN			NUMERO DE ESCRITURA	NUMERO DE CUENTA CATASTRAL	SUPERFICIE		VALORES			VALOR CONTABLE	OBSERVACIONES
				LOCALIDAD	MUNICIPIO				TERRENO M2	CONSTRUCCION M2	TERRENO	CONSTRUCCIÓN	TOTAL		
2454	LUIS DONALDO COLOSIO MURRIETA	S/N	S/N	COLONIA CAMBIO CIERTO	JALAPA		S/N	S/N	1,107.00	104.00	\$276,750.00	\$70,720.00	\$ 347,470.00		
2455	LUISA MERINO DE PEREZ	S/N	S/N	RANCHERIA MERIDA Y GUARUMO	JALAPA		S/N	S/N	1,982.00	116.00	\$495,500.00	\$78,880.00	\$ 574,380.00		
2456	LUZ PALOMEQUE TORRES	S/N	S/N	RANCHERIA SAN JUAN EL ALTO SEGUNDA SECCION	JALAPA		S/N	S/N	679.00	78.20	\$169,750.00	\$53,176.00	\$ 222,926.00		
2457	MANUEL A. JIMENEZ	S/N	S/N	RANCHERIA SAN MARCOS	JALAPA	CONTRATO N°172		5462	825.00	168.00	\$206,250.00	\$114,240.00	\$ 320,490.00		
2458	MANUEL F. BELTRAN BASTAR	S/N	S/N	RANCHERIA CHICHONAL TERCERA SECCION	JALAPA		S/N	S/N	2,224.00	326.50	\$556,000.00	\$222,020.00	\$ 778,020.00		
2459	MANUEL OLMOS CRUZ	S/N	S/N	RANCHERIA CHIPILINAR PRIMERA SECCION	JALAPA		S/N	S/N	1,196.00	266.00	\$299,000.00	\$180,880.00	\$ 479,880.00		
2460	MARCOS E BECERRA	S/N	S/N	RANCHERIA AQUILES SERDAN SEGUNDA SECCION	JALAPA		S/N	S/N	2,720.00	442.00	\$680,000.00	\$300,560.00	\$ 980,560.00		
2461	MARIA DOLORES PEREZ OROPEZA	S/N	S/N	RANCHERIA GUANAL PRIMERA SECCION	JALAPA		S/N	S/N	2,345.00	264.60	\$586,250.00	\$179,928.00	\$ 766,178.00		
2462	MARIA IGNACIA DOMINGUEZ DE OROPEZA	S/N	S/N	RANCHERIA SAN MIGUEL ADENTRO PRIMERA SECCION	JALAPA		S/N	S/N	1,270.00	38.00	\$317,500.00	\$25,840.00	\$ 343,340.00		
2463	MARIA PAULA EUGENIA MARTINEZ ARANA	S/N	S/N	RANCHERIA CHIPILINAR SEGUNDA SECCION	JALAPA		S/N	S/N	126.00	49.00	\$31,500.00	\$33,320.00	\$ 64,820.00		
2464	MATIAS P. PIEDRA	S/N	S/N	AVENIDA HIDALGO NUMERO 403	JALAPA		S/N	S/N	2,038.00	1,202.10	\$509,500.00	\$817,428.00	\$ 1,326,928.00		

DEPENDENCIA: SECRETARIA DE EDUCACION

N°	DENOMINACIÓN DEL INMUEBLE	CALLE Y NÚMERO	COLONIA / FRACC.	UBICACIÓN		NUMERO DE ESCRITURA	NUMERO DE CUENTA CATASTRAL	SUPERFICIE		VALORES			VALOR CONTABLE	OBSERVACIONES
				LOCALIDAD	MUNICIPIO			TERRENO M2	CONSTRUCCIÓN M2	TERRENO	CONSTRUCCIÓN	TOTAL		
2465	MIGUEL HIDALGO Y COSTILLA	S/N	S/N	RANCHERIA HUAPACAL SEGUNDA SECCION	JALAPA	S/N	S/N	522.10	132.20	\$130,525.00	\$89,896.00	\$ 220,421.00		
2466	MIGUEL HIDALGO Y COSTILLA	S/N	S/N	EJIDO EMILIANO ZAPATA	JALAPA	S/N	S/N	3,750.00	310.00	\$937,500.00	\$210,800.00	\$ 1,148,300.00		
2467	MIGUEL LERDO DE TEJADA	S/N	S/N	RANCHERIA AQUILES SERDAN PRIMERA SECCION	JALAPA	TITULO DE PROPIEDAD 11251	233	1,544.00	480.00	\$386,000.00	\$326,400.00	\$ 712,400.00		
2468	NARCISO ANDRADE	S/N	S/N	RANCHERIA CALICANTO SEGUNDA SECCION	JALAPA	S/N	S/N	2,592.00	410.00	\$648,000.00	\$278,800.00	\$ 926,800.00		
2469	NARCISO VAZQUEZ OSORIO	S/N	S/N	EJIDO JALAPA	JALAPA	S/N	S/N	1,715.00	271.90	\$428,750.00	\$184,892.00	\$ 613,642.00		
2470	NICANOR GONZALEZ M.	S/N	S/N	RANCHERIA CHICHONAL SEGUNDA SECCION	JALAPA	S/N	S/N	900.00	192.00	\$225,000.00	\$130,560.00	\$ 355,560.00		
2471	PROFR. CIRO ESTEBAN PEREZ TORRES	S/N	S/N	POBLADO ASTAPA	JALAPA	5	S/N	742.50	395.97	\$185,625.00	\$269,259.60	\$ 454,884.60		
2472	PROFR. FERNANDO CONTRERI ARPAIZ	S/N	S/N	RANCHERIA HUAPACAL PRIMERA SECCION	JALAPA	S/N	S/N	750.00	184.00	\$187,500.00	\$125,120.00	\$ 312,620.00		
2473	PROFR. GREGORIO TORRES QUINTERO	S/N	S/N	RANCHERIA VICTOR FERNANDEZ MANERO TERCERA SECCION	JALAPA	S/N	S/N	760.00	199.63	\$190,000.00	\$135,748.40	\$ 325,748.40		
2474	PROFR. LUIS FELIPE OROPEZA	S/N	S/N	POBLADO FRANCISCO J. SANTAMARIA (CACAO)	JALAPA	S/N	S/N	12,000.00	614.40	\$3,000,000.00	\$417,792.00	\$ 3,417,792.00		
2475	PROFR. SIRENO FLOTA BOCANEGRA	S/N	S/N	RANCHERIA AQUILES SERDAN PRIMERA SECCION	JALAPA	S/N	S/N	3,147.00	819.98	\$786,750.00	\$557,586.40	\$ 1,344,336.40		

DEPENDENCIA: SECRETARIA DE EDUCACION

N°	DENOMINACIÓN DEL INMUEBLE	UBICACIÓN				NUMERO DE ESCRITURA	NUMERO DE CUENTA CATASTRAL	SUPERFICIE		VALORES			VALOR CONTABLE	OBSERVACIONES
		CALLE Y NÚMERO	COLONIA / FRACC.	LOCALIDAD	MUNICIPIO			TERRENO M2	CONSTRUCCION M2	TERRENO	CONSTRUCCIÓN	TOTAL		
2476	PROFRA. LEONOR PONTES DE JIMENEZ	S/N	S/N	ELEUTERIO PEREZ ANDRADE S/N.	JALAPA	S/N	S/N	1,323.00	524.75	\$330,750.00	\$356,830.00	\$ 687,580.00		
2477	PROFRA. MERCEDES GONZALEZ GRAJALES	S/N	S/N	RANCHERIA CHIPILINAR TERCERA SECCION	JALAPA	S/N	S/N	3,625.00	271.00	\$906,250.00	\$184,280.00	\$ 1,090,530.00		
2478	RAYMUNDO AVILA ALVARADO	S/N	S/N	RANCHERIA CHICHONAL PRIMERA SECCION	JALAPA	S/N	S/N	495.00	102.40	\$123,750.00	\$69,632.00	\$ 193,382.00		
2479	ROGEL ANDRADE OROPEZA	S/N	S/N	RANCHERIA HUACTA Y TEQUILA SEGUNDA SECCION	JALAPA	S/N	S/N	1,072.00	237.00	\$268,000.00	\$161,160.00	\$ 429,160.00		
2480	ROGER ANDRADE OROPEZA	S/N	S/N	RANCHERIA CHIPILINAR PRIMERA SECCION	JALAPA	S/N	S/N	2,000.00	336.00	\$500,000.00	\$228,480.00	\$ 728,480.00		
2481	ROSARIO MARIA GUTIERREZ ESKILDSEN	S/N	S/N	PINO SUAREZ NUM. 102	JALAPA	S/N	S/N	2,069.00	462.87	\$517,250.00	\$314,751.60	\$ 832,001.60		
2482	SARA PEREZ OROPEZA	S/N	S/N	POBLADO ASTAPA	JALAPA	S/N	S/N	1,201.00	246.00	\$300,250.00	\$167,280.00	\$ 467,530.00		
2483	SERAFIN RUEDA DE LEON	S/N	S/N	POBLADO JAHUACAPA	JALAPA	S/N	S/N	521.38	190.00	\$130,345.00	\$129,200.00	\$ 259,545.00		
2484	SOR JUANA INES DE LA CRUZ	S/N	S/N	RANCHERIA SAN JUAN EL ALTO PRIMERA SECCION	JALAPA	S/N	S/N	551.00	103.00	\$137,750.00	\$70,040.00	\$ 207,790.00		
2485	SOR JUANA INES DE LA CRUZ	S/N	S/N	POBLADO JAHUACAPA	JALAPA	S/N	S/N	319.00	37.80	\$79,750.00	\$25,706.04	\$ 105,456.04		
2486	SUBTE. ADRIANO	S/N	S/N	RANCHERIA AQUILES SERDAN TERCERA SECCION	JALAPA	S/N	S/N	2,500.00	330.50	\$625,000.00	\$224,740.00	\$ 849,740.00		

DEPENDENCIA: SECRETARIA DE EDUCACION

FECHA: 24 DE NOVIEMBRE DE 2014

N°	DENOMINACIÓN DEL INMUEBLE	UBICACIÓN				NUMERO DE ESCRITURA	NUMERO DE CUENTA CATASTRAL	SUPERFICIE		VALORES			VALOR CONTABLE	OBSERVACIONES
		CALLE Y NÚMERO	COLONIA / FRACC.	LOCALIDAD	MUNICIPIO			TERRENO M2	CONSTRUCCION M2	TERRENO	CONSTRUCCIÓN	TOTAL		
2487	TABASCO	S/N	S/N	COLONIA BENITO GONZALEZ	JALAPA	S/N	S/N	2,500.00	153.00	\$625,000.00	\$104,040.00	\$ 729,040.00		
2488	VENUSTIANO CARRANZA	S/N	S/N	RANCHERIA AQUILES SERDAN PRIMERA SECCION	JALAPA	S/N	S/N	2,000.00	238.40	\$500,000.00	\$162,112.00	\$ 662,112.00		
2489	VIRGINIA SANTAMARIA	S/N	S/N	POBLADO FRANCISCO J. SANTAMARIA (CACAO)	JALAPA	S/N	S/N	1,091.00	312.00	\$272,750.00	\$212,160.00	\$ 484,910.00		
2490	18 DE MARZO	S/N	S/N	RANCHERIA CAMPO PETROLERO MECOACAN	JALPA	S/N	S/N	939.79	261.35	\$ 234,947.50	\$ 198,626.00	\$ 433,573.50		
2491	27 DE FEBRERO	S/N	S/N	RANCHERIA TIERRA ADENTRO 3A SECC EL VIGIA	JALPA	S/N	S/N	1,054.80	193.81	\$ 263,700.00	\$ 147,295.60	\$ 410,995.60		
2492	30 DE ABRIL	S/N	S/N	RANCHERIA TIERRA ADENTRO 2A SECC	JALPA	S/N	S/N	900.00	68.00	\$ 225,000.00	\$ 51,680.00	\$ 276,680.00		
2493	5 DE FEBRERO	S/N	S/N	VILLA JALUPA	JALPA	S/N	S/N	5,305.44	871.68	\$ 1,326,360.00	\$ 662,476.80	\$ 1,988,836.80		
2494	ADAN CORDOVA MAGAÑA	S/N	S/N	RANCHERIA PEUBLO VIEJO	JALPA	S/N	S/N	2,063.30	1,100.60	\$ 515,825.00	\$ 836,456.00	\$ 1,352,281.00		
2495	ADOLFO LOPEZ MATEOS	S/N	S/N	RANCHERIA EL RECREO	JALPA	S/N	S/N	4,227.00	597.00	\$ 1,056,750.00	\$ 453,720.00	\$ 1,510,470.00		
2496	AGUSTIN MELGAR	S/N	S/N	RANCHERIA HUAPACAL 1A SECC	JALPA	S/N	S/N	900.00	44.60	\$ 225,000.00	\$ 33,896.00	\$ 258,896.00		
2497	AGUSTIN MELGAR	S/N	S/N	RANCHERIA TIERRA ADENTRO 1A SECCI	JALPA	S/N	S/N	3,821.00	641.74	\$ 955,250.00	\$ 487,722.40	\$ 1,442,972.40		

DEPENDENCIA: SECRETARIA DE EDUCACION

N°	DENOMINACIÓN DEL INMUEBLE	UBICACIÓN				NUMERO DE ESCRITURA	NUMERO DE CUENTA CATASTRAL	SUPERFICIE		VALORES			VALOR CONTABLE	OBSERVACIONES
		CALLE Y NÚMERO	COLONIA / FRACC.	LOCALIDAD	MUNICIPIO			TERRENO M2	CONSTRUCCION M2	TERRENO	CONSTRUCCIÓN	TOTAL		
2498	AMINTA MOHENO DOMINGUEZ	S/N	S/N	RANCHERIA NICOLAS BRAVO	JALPA	S/N	S/N	1,140.00	198.00	\$ 285,000.00	\$ 150,480.00	\$ 435,480.00		
2499	ANGELA IZQUIERDO DE SANTOS	S/N	S/N	RANCHERIA HUAPACAL 1A SECC	JALPA	S/N	S/N	850.00	36.20	\$ 212,500.00	\$ 27,512.00	\$ 240,012.00		
2500	ANGELICA RUIZ MEDINA	S/N	S/N	RANCHERIA HERMENEGILDO GALEANA 3A SECC	JALPA	S/N	S/N	1,185.00	69.60	\$ 296,250.00	\$ 52,896.00	\$ 349,146.00		
2501	AQUILFO CARILLO MARQUEZ	S/N	S/N	RANCHERIA CHACALAPA 2A SECC	JALPA	S/N	S/N	2,247.77	393.61	\$ 561,942.50	\$ 299,143.60	\$ 861,086.10		
2502	AQUILES SERDAN	S/N	S/N	EJIDO SAN HIPOLITO	JALPA	S/N	S/N	180,123.00	330.00	\$ 45,030,750.00	\$ 250,800.00	\$ 45,281,550.00		
2503	ARCADIO ZENTELLA	S/N	S/N	RANCHERIA EL RIO	JALPA	S/N	S/N	1,350.52	491.50	\$ 337,630.00	\$ 373,540.00	\$ 711,170.00		
2504	AURELIANO BARJAU HERNANDEZ	S/N	S/N	EJIDO IQUINUAPA, EL CARMEN	JALPA	S/N	S/N	2,500.00	485.00	\$ 625,000.00	\$ 368,600.00	\$ 993,600.00		
2505	AURELIANO BARJAU HERNANDEZ	S/N	S/N	POBLADO MECOACAN	JALPA	S/N	S/N	12,500.00	1,365.00	\$ 3,125,000.00	\$ 1,037,400.00	\$ 4,162,400.00		
2506	AURELIO BARJAU	S/N	S/N	RANCHERIA SANTUARIO 2A SECC	JALPA	S/N	S/N	370.00	67.60	\$ 92,500.00	\$ 51,376.00	\$ 143,876.00		
2507	AURORA TARACENA HERNANDEZ	S/N	S/N	RANCHERIA EL RIO	JALPA	S/N	S/N	765.17	404.00	\$ 191,292.50	\$ 307,040.00	\$ 498,332.50		
2508	BAUDELIO MADRIGAL HERNANDEZ	S/N	S/N	POBLADO AMATITAN	JALPA	S/N	S/N	1,982.00	262.47	\$ 495,500.00	\$ 199,477.20	\$ 694,977.20		

DEPENDENCIA: SECRETARIA DE EDUCACION

FECHA: 24 DE NOVIEMBRE DE 2014

N°	DENOMINACIÓN DEL INMUEBLE	UBICACIÓN				NUMERO DE ESCRITURA	NUMERO DE CUENTA CATASTRAL	SUPERFICIE		VALORES			VALOR CONTABLE	OBSERVACIONES
		CALLE Y NÚMERO	COLONIA / FRACC.	LOCALIDAD	MUNICIPIO			TERRENO M2	CONSTRUCCION M2	TERRENO	CONSTRUCCIÓN	TOTAL		
2509	BENITO JUAREZ	S/N	S/N	RANCHERIA BENITO JUAREZ 2DA SECC	JALPA	S/N	S/N	1,213.20	210.81	\$ 303,300.00	\$ 160,215.60	\$ 463,515.60		
2510	BENITO JUAREZ	S/N	S/N	RANCHERIA BENITO JUAREZ 2DA SECC	JALPA	S/N	S/N	4,784.00	1,367.00	\$ 1,196,000.00	\$ 1,038,920.00	\$ 2,234,920.00		
2511	BERTILA PEREZ GOMEZ	S/N	S/N	POBLADO MECOACAN	JALPA	S/N	S/N	1,071.30	393.66	\$ 267,825.00	\$ 299,181.60	\$ 567,006.60		
2512	CARLOS A MADRAZO B.	S/N	S/N	POBLADO NICOLAS BRAVOO	JALPA	S/N	S/N	1,488.00	747.00	\$ 372,000.00	\$ 567,720.00	\$ 939,720.00		
2513	CARLOS A. MADRAZO	S/N	S/N	RANCHERIA SANTUARIO 1A SECC	JALPA	S/N	S/N	1,361.28	647.05	\$ 340,320.00	\$ 491,758.00	\$ 832,078.00		
2514	CARLOS A. MADRAZO B.	S/N	S/N	RANCHERIA HUAPACAL 1A SECC	JALPA	S/N	S/N	1,879.00	1,112.84	\$ 469,750.00	\$ 845,758.40	\$ 1,315,508.40		
2515	CARLOS PELLICER CAMARA	S/N	S/N	RANCHERIA SANTUARIO 2A SECC	JALPA	S/N	S/N	2,500.00	242.00	\$ 625,000.00	\$ 183,920.00	\$ 808,920.00		
2516	CARLOS ROVIROSA PEREZ	S/N	S/N	RANCHERIA TIERRA ADENTRO 2A SECC	JALPA	S/N	S/N	2,400.00	246.00	\$ 600,000.00	\$ 186,960.00	\$ 786,960.00		
2517	CENTRO RURAL INFANTIL	S/N	S/N	EJIDO EL NOVILLERO	JALPA	S/N	S/N	827.22	69.85	\$ 206,805.00	\$ 53,086.00	\$ 259,891.00		
2518	CENTRO RURAL INFANTIL	S/N	S/N	RANCHERIA TRINIDAD	JALPA	S/N	S/N	970.05	175.55	\$ 242,512.50	\$ 133,418.00	\$ 375,930.50		
2519	CENTRO RURAL INFANTIL	S/N	S/N	RANCHERIA BENITO JUAREZ 1A SECC	JALPA	S/N	S/N	600.00	36.20	\$ 150,000.00	\$ 27,512.00	\$ 177,512.00		

DEPENDENCIA: SECRETARIA DE EDUCACION

FECHA: 24 DE NOVIEMBRE DE 2014

N°	DENOMINACIÓN DEL INMUEBLE	UBICACIÓN				NUMERO DE ESCRITURA	NUMERO DE CUENTA CATASTRAL	SUPERFICIE		VALORES			VALOR CONTABLE	OBSERVACIONES
		CALLE Y NUMERO	COLONIA / FRACC.	LOCALIDAD	MUNICIPIO			TERRENO M2	CONSTRUCCION M2	TERRENO	CONSTRUCCIÓN	TOTAL		
2520	CENTRO RURAL INFANTIL	S/N	S/N	POBLADO NICOLAS BRAVOO	JALPA	S/N	S/N	400.00	52.40	\$ 100,000.00	\$ 39,824.00	\$ 139,824.00		
2521	CENTRO RURAL INFANTIL	S/N	S/N	RANCHERIA GUERRERO 2A SECC	JALPA	S/N	S/N	900.00	392.00	\$ 225,000.00	\$ 297,920.00	\$ 522,920.00		
2522	CENTRO RURAL INFANTIL	S/N	S/N	EJIDO SANTA ANA	JALPA	S/N	S/N	831.59	124.17	\$ 207,897.50	\$ 94,369.20	\$ 302,266.70		
2523	CENTRO RURAL INFANTIL	S/N	S/N	EJIDO EL JUNCAL	JALPA	S/N	S/N	893.14	80.14	\$ 223,285.00	\$ 60,906.40	\$ 284,191.40		
2524	CENTRO RURAL INFANTIL	S/N	S/N	RANCHERIA TIERRA ADENTRO 3A SECC EL VIGIA	JALPA	S/N	S/N	900.00	56.60	\$ 225,000.00	\$ 43,016.00	\$ 268,016.00		
2525	CENTRO RURAL INFANTIL	S/N	S/N	EJIDO IQUINUAPA EL CLAVO	JALPA	S/N	S/N	500.00	67.80	\$ 125,000.00	\$ 51,528.00	\$ 176,528.00		
2526	CENTRO RURAL INFANTIL	S/N	S/N	RANCHERIA TOMAS GARRIDO CANABAL, SAN JOSE	JALPA	S/N	S/N	1,800.00	76.80	\$ 450,000.00	\$ 58,368.00	\$ 508,368.00		
2527	CESAR ALEJANDRO BAUTISTA	S/N	S/N	RA. MECOACAN 2A. SECC. (SAN LORENZO)	JALPA	S/N	S/N	2,500.00	168.00	\$ 625,000.00	\$ 127,680.00	\$ 752,680.00		
2528	CIS N°4 LIC. BEINTO JUAREZ GARCIA	S/N	S/N	RANCHERIA RIVERA ALTA	JALPA	S/N	S/N	60,000.00	2,760.00	\$ 15,000,000.00	\$ 2,097,600.00	\$ 17,097,600.00		
2529	CONSUELO SANLUCAR	S/N	S/N	RANCHERIA CHACALAPA	JALPA	S/N	S/N	167,937.00	98,080.00	\$ 41,984,250.00	\$ 74,540,800.00	\$ 116,525,050.00		
2530	CRISTOBAL COLON	S/N	S/N	RANCHERIA SAN NICOLAS	JALPA	S/N	S/N	820.00	87.00	\$ 205,000.00	\$ 66,120.00	\$ 271,120.00		

DEPENDENCIA: SECRETARIA DE EDUCACION

N°	DENOMINACIÓN DEL INMUEBLE	UBICACIÓN				NUMERO DE ESCRITURA	NUMERO DE CUENTA CATASTRAL	SUPERFICIE		VALORES			VALOR CONTABLE	OBSERVACIONES
		CALLE Y NUMERO	COLONIA / FRACC.	LOCALIDAD	MUNICIPIO			TERRENO M2	CONSTRUCCIÓN M2	TERRENO	CONSTRUCCIÓN	TOTAL		
2531	CUAHEMOC	S/N	S/N	RANCHERIA CAMPO MECOACAN	JALPA	S/N	S/N	286.00	132.50	\$ 71,500.00	\$ 100,700.00	\$ 172,200.00		
2532	DALIA MARQUEZ DE HERNANDEZ	S/N	S/N	RANCHERIA MECOACAN 2DA SECC	JALPA	S/N	S/N	1,191.00	274.00	\$ 297,750.00	\$ 208,240.00	\$ 505,990.00		
2533	DAMIAN CARMONA	S/N	S/N	POBLADO AYAPA	JALPA	S/N	S/N	2,560.50	793.00	\$ 640,125.00	\$ 602,680.00	\$ 1,242,805.00		
2534	DOLORES CORREA ZAPATA	S/N	S/N	RANCHERIA PUEBLO VIEJO	JALPA	S/N	S/N	897.00	210.88	\$ 224,250.00	\$ 160,268.80	\$ 384,518.80		
2535	ELENA SALAYA LARA	S/N	S/N	POB. SOYATACO, (EL PUYON)	JALPA	S/N	S/N	875.00	61.97	\$ 218,750.00	\$ 47,097.20	\$ 265,847.20		
2536	ELIZABETH JIMENEZ CARRILLO	S/N	S/N	RANCHERIA LA CEIBA	JALPA	S/N	S/N	1,292.00	36.20	\$ 323,000.00	\$ 27,512.00	\$ 350,512.00		
2537	EMILIANO ZAPATA	S/N	S/N	POBLADO AMATITAN	JALPA	S/N	S/N	2,121.74	735.42	\$ 530,435.00	\$ 558,919.20	\$ 1,089,354.20		
2538	ESTEFANIA CASTAÑEDA	S/N	S/N	CALLE EMILIANO ZAPATA S/N BARRIO SANTANA	JALPA	S/N	S/N	2,838.00	701.60	\$ 709,500.00	\$ 533,216.00	\$ 1,242,716.00		
2539	FEDERICO FROEBEL	S/N	S/N	LA CRUZ	JALPA	S/N	S/N	53,433.00	15,168.00	\$ 13,358,250.00	\$ 11,527,680.00	\$ 24,885,930.00		
2540	FELIPE DIAZ CONTRERAS	S/N	S/N	CHACALAPA 1A SECC	JALPA	S/N	S/N	1,080.00	173.60	\$ 270,000.00	\$ 131,936.00	\$ 401,936.00		
2541	FELIPE TOVAR	S/N	S/N	RANCHERIA REFORMA 1A SECC	JALPA	S/N	S/N	1,200.00	492.00	\$ 300,000.00	\$ 373,920.00	\$ 673,920.00		

DEPENDENCIA: SECRETARÍA DE EDUCACIÓN

FECHA: 24 DE NOVIEMBRE DE 2014

N°	DENOMINACIÓN DEL INMUEBLE	UBICACIÓN				NUMERO DE ESCRITURA	NUMERO DE CUENTA CATASTRAL	SUPERFICIE		VALORES			VALOR CONTABLE	OBSERVACIONES
		CALLE Y NÚMERO	COLONIA / FRACC.	LOCALIDAD	MUNICIPIO			TERRENO M2	CONSTRUCCION M2	TERRENO	CONSTRUCCIÓN	TOTAL		
2542	FELIX DOMINGUEZ PEREZ	S/N	S/N	RANCHERIA BENITO JUAREZ 2DA SECC	JALPA	S/N	S/N	4,800.00	576.00	\$ 1,200,000.00	\$ 437,760.00	\$ 1,637,760.00		
2543	FILIDA SANDOVAL VALENZUELA	S/N	S/N	COLONIA EL CARMEN POBLADO AYAPA	JALPA	S/N	S/N	75,473.00	28,973.00	\$ 18,868,250.00	\$ 22,019,480.00	\$ 40,887,730.00		
2544	FRANCISCO I MADERO	S/N	S/N	EJIDO EL RIO, SANTA ANA	JALPA	S/N	S/N	1,936.00	585.00	\$ 484,000.00	\$ 444,600.00	\$ 928,600.00		
2545	FRANCISCO I. MADERO	S/N	S/N	POBLADO SOYATACO	JALPA	S/N	S/N	10,000.00	2,006.94	\$ 2,500,000.00	\$ 1,525,274.40	\$ 4,025,274.40		
2546	FRANCISCO J. SANTAMARIA	S/N	S/N	CALLE LA U RANCHERIA GREGORIO MENDEZ	JALPA	S/N	S/N	2,810.00	392.00	\$ 702,500.00	\$ 297,920.00	\$ 1,000,420.00		
2547	GABRIELA MISTRAL	S/N	S/N	EJIDO EQUINUAPA	JALPA	S/N	S/N	1,453.48	463.62	\$ 363,370.00	\$ 352,351.20	\$ 715,721.20		
2548	GRAL. VICENTE GUERRERO	S/N	S/N	EJIDO SANTA LUCIA	JALPA	S/N	S/N	3,314.00	368.65	\$ 828,500.00	\$ 280,174.00	\$ 1,108,674.00		
2549	GREGORIO MENDEZ	S/N	S/N	RANCHERIA RIVERA ALTA	JALPA	S/N	S/N	1,316.90	155.55	\$ 329,225.00	\$ 118,218.00	\$ 447,443.00		
2550	GREGORIO MENDEZ MAGAÑA	S/N	S/N	CALLE J. ALDAMA N°1 CD.	JALPA	S/N	S/N	1,704.50	1,021.30	\$ 426,125.00	\$ 776,188.00	\$ 1,202,313.00		
2551	GREGORIO MENDEZ MAGAÑA	S/N	S/N	PROLONGACION CORREGIDORA S/N JALUPA	JALPA	S/N	S/N	12,356.19	3,329.96	\$ 3,089,047.50	\$ 2,530,769.60	\$ 5,619,817.10		
2552	GUADALUPE VICTORIA	S/N	S/N	RA. MECOACAN 2A. SECC. (SAN LORENZO)	JALPA	S/N	S/N	2,500.00	163.06	\$ 625,000.00	\$ 123,925.60	\$ 748,925.60		

DEPENDENCIA: SECRETARIA DE EDUCACION

N°	DENOMINACIÓN DEL INMUEBLE	CALLE Y NÚMERO	COLONIA / FRACC.	UBICACIÓN			NUMERO DE ESCRITURA	NUMERO DE CUENTA CATASTRAL	SUPERFICIE		VALORES			VALOR CONTABLE	OBSERVACIONES
				LOCALIDAD	MUNICIPIO				TERRENO M2	CONSTRUCCION M2	TERRENO	CONSTRUCCIÓN	TOTAL		
2553	GUADALUPE VICTORIA	S/N	S/N	RANCHERIA GREGORIO MENDES	JALPA		S/N	S/N	2,210.50	310.82	\$ 552,625.00	\$ 236,223.20	\$ 788,848.20		
2554	HERMENEGILDO GALEANA	S/N	S/N	HERMENEGILDO GALEANA 1A SECC	JALPA		S/N	S/N	1,200.00	587.00	\$ 300,000.00	\$ 446,120.00	\$ 746,120.00		
2555	HERMENEGILDO GALEANA	S/N	S/N	RANCHERIA TIERRA ADENTRO 1A SECC	JALPA		S/N	S/N	1,025.00	336.00	\$ 256,250.00	\$ 255,360.00	\$ 511,610.00		
2556	HILDA CASTILLO GONZALEZ	S/N	S/N	RA. REFORMA, 2a. SECC. (EL COQUITO)	JALPA		S/N	S/N	397.00	39.80	\$ 99,250.00	\$ 30,248.00	\$ 129,498.00		
2557	IGNACIO ZARAGOZA	S/N	S/N	RANCHERIA BENITO JUAREZ 1A SECC	JALPA		S/N	S/N	15,000.00	225.00	\$ 3,750,000.00	\$ 171,000.00	\$ 3,921,000.00		
2558	JEAN PIAGET	S/N	S/N	RANCHERIA TIERRA ADENTRO 1A SECCIO	JALPA		S/N	S/N	1,989.17	321.84	\$ 497,292.50	\$ 244,598.40	\$ 741,890.90		
2559	JOAQUEN FERRER LUTZOW	S/N	S/N	27 DE FEBRERO 56 CD	JALPA		S/N	S/N	1,995.20	990.00	\$ 498,800.00	\$ 752,400.00	\$ 1,251,200.00		
2560	JORGE E. SOSA ESPADAS	S/N	S/N	RANCHERIA HUAPACAL 2A SECC	JALPA		S/N	S/N	531.00	111.00	\$ 132,750.00	\$ 84,360.00	\$ 217,110.00		
2561	JORGE EDIER SOSA ESPADAS	S/N	S/N	RANCHERIA REFORMA 2A SECC	JALPA		S/N	S/N	2,500.00	194.60	\$ 625,000.00	\$ 147,896.00	\$ 772,896.00		
2562	JORGE EDIER SOSA ESPADAS	S/N	S/N	RANCHERIA VICENTE GUERRERO 1A SECC	JALPA		S/N	S/N	1,410.00	100.00	\$ 352,500.00	\$ 76,000.00	\$ 428,500.00		
2563	JOSE DE LA CRUZ PEREZ ALEJANDRO	S/N	S/N	RANCHERIA HUAPAL 2A SECC	JALPA		S/N	S/N	11,725.00	60.00	\$ 2,931,250.00	\$ 45,600.00	\$ 2,976,850.00		

DEPENDENCIA: SECRETARIA DE EDUCACION

N°	DENOMINACIÓN DEL INMUEBLE	UBICACIÓN				NUMERO DE ESCRITURA	NUMERO DE CUENTA CATASTRAL	SUPERFICIE		VALORES			VALOR CONTABLE	OBSERVACIONES
		CALLE Y NÚMERO	COLONIA/ FRACC.	LOCALIDAD	MUNICIPIO			TERRENO M2	CONSTRUCCION M2	TERRENO	CONSTRUCCIÓN	TOTAL		
2564	JOSE INGENIEROS I	S/N	S/N	POBLADO SOYATACO	JALPA	S/N	S/N	3,335.47	1,542.94	\$ 833,867.50	\$ 1,172,634.40	\$ 2,006,501.90		
2565	JOSE JOAQUIN FERNANDEZ DE LIZARDS	S/N	S/N	GREGORIO MENDEZ	JALPA	S/N	S/N	680.00	210.00	\$ 170,000.00	\$ 159,600.00	\$ 329,600.00		
2566	JOSE LEON HERNANDEZ	S/N	S/N	COLONIA LINDA VISTA POBLADO AYAPA	JALPA	S/N	S/N	1,871.00	256.00	\$ 467,750.00	\$ 194,560.00	\$ 662,310.00		
2567	JOSE MARIA MORELOS	S/N	S/N	RANCHERIA REFORMA 2A SECC	JALPA	S/N	S/N	943.00	346.00	\$ 235,750.00	\$ 262,960.00	\$ 498,710.00		
2568	JOSE MARIA MORELOS Y PAVON	S/N	S/N	POBLADO IQUINUJAPA	JALPA	S/N	S/N	1,749.50	758.00	\$ 437,375.00	\$ 576,080.00	\$ 1,013,455.00		
2569	JOSE MARIA PINO SUAREZ	S/N	S/N	RANCHERIA REFORMA 2A SECC	JALPA	S/N	S/N	228.00	422.00	\$ 57,000.00	\$ 320,720.00	\$ 377,720.00		
2570	JOSE MARTI	S/N	S/N	RANCHERIA MECOACAN 2A SECC	JALPA	S/N	S/N	2,893.83	1,389.31	\$ 723,457.50	\$ 1,055,875.60	\$ 1,779,333.10		
2571	JOSE N. ROVIROSA	S/N	S/N	RANCHERIA HERMENEGILDO GALEANA 2A SECC	JALPA	S/N	S/N	1,874.00	495.40	\$ 468,500.00	\$ 376,504.00	\$ 845,004.00		
2572	JOSE NARCISO ROVIROSA	S/N	S/N	RANCHERIA EL RECREO	JALPA	S/N	S/N	8,946.00	354.00	\$ 2,236,500.00	\$ 269,040.00	\$ 2,505,540.00		
2573	JOSEFA ORTIZ DE DOMINGUEZ	S/N	S/N	POBLADO SOYATACO	JALPA	S/N	S/N	1,548.50	389.13	\$ 387,125.00	\$ 295,738.80	\$ 682,863.80		
2574	JOSEFINA BARJAU	S/N	S/N	CALLE PINO SUAREZ S/N	JALPA	S/N	S/N	829.21	334.50	\$ 207,302.50	\$ 254,220.00	\$ 461,522.50		

DEPENDENCIA: SECRETARÍA DE EDUCACION

FECHA: 24 DE NOVIEMBRE DE 2014

N°	DENOMINACIÓN DEL INMUEBLE	UBICACIÓN				NUMERO DE ESCRITURA	NUMERO DE CUENTA CATASTRAL	SUPERFICIE		VALORES			VALOR CONTABLE	OBSERVACIONES
		CALLE Y NÚMERO	COLONIA / FRACC.	LOCALIDAD	MUNICIPIO			TERRENO M2	CONSTRUCCION M2	TERRENO	CONSTRUCCIÓN	TOTAL		
2575	JUAN ANTONIO MARTINEZ LOPEZ	S/N	S/N	RANCHERIA HUAPACAL 2A SECC	JALPA	S/N	S/N	900.00	92.60	\$ 225,000.00	\$ 70,376.00	\$ 295,376.00		
2576	JUAN ANTONIO PEREGRINO L.	S/N	S/N	RANCHERIA HUAPACAL 2DA SECC	JALPA	S/N	S/N	10,000.00	328.00	\$ 2,500,000.00	\$ 249,280.00	\$ 2,749,280.00		
2577	JUAN ESCUTIA	S/N	S/N	EJIDO SAN HIPOLITO	JALPA	S/N	S/N	936.00	203.00	\$ 234,000.00	\$ 154,280.00	\$ 388,280.00		
2578	JUAN ESCUTIA	S/N	S/N	RANCHERIA LA TRINIDAD	JALPA	S/N	S/N	4,024.88	241.00	\$ 1,006,220.00	\$ 183,160.00	\$ 1,189,380.00		
2579	JUAN RAMOS TARACENA	S/N	S/N	EJIDO IQUINUAPA	JALPA	S/N	S/N	2,482.91	610.79	\$ 620,727.50	\$ 464,200.40	\$ 1,084,927.90		
2580	JUANA A. MARTINEZ LOPEZ	S/N	S/N	RANCHERIA ENSENADA, MECOACAN	JALPA	S/N	S/N	904.94	148.59	\$ 226,235.00	\$ 112,928.40	\$ 339,163.40		
2581	JUSTO SIERRA	S/N	S/N	RANCHERIA RIVERA ALTA	JALPA	S/N	S/N	200.00	150.00	\$ 50,000.00	\$ 114,000.00	\$ 164,000.00		
2582	LA CONCEPCION	S/N	S/N	RANCHERIA LA CONCEPCION	JALPA	S/N	S/N	875.06	76.82	\$ 218,765.00	\$ 58,383.20	\$ 277,148.20		
2583	LA PRIMAVERA	S/N	S/N	EJIDO NABOR CORNELIO ALVAREZ	JALPA	S/N	S/N	625.00	72.40	\$ 156,250.00	\$ 55,024.00	\$ 211,274.00		
2584	LEANDRO GARCIA ALFARO	S/N	S/N	PROLONGACION CORREGIDORA S/N LA CANDELARIA	JALPA	S/N	S/N	9,078.84	967.00	\$ 2,269,710.00	\$ 734,920.00	\$ 3,004,630.00		
2585	LEOVIGILDO FERRER	S/N	S/N	POBLADO MECOACAN	JALPA	S/N	S/N	3,038.09	1,200.00	\$ 759,522.50	\$ 912,000.00	\$ 1,671,522.50		

DEPENDENCIA: SECRETARIA DE EDUCACION

N°	DENOMINACIÓN DEL INMUEBLE	UBICACIÓN				NUMERO DE ESCRITURA	NUMERO DE CUENTA CATASTRAL	SUPERFICIE		VALORES			VALOR CONTABLE	OBSERVACIONES
		CALLE Y NÚMERO	COLONIA / FRACC.	LOCALIDAD	MUNICIPIO			TERRENO M2	CONSTRUCCION M2	TERRENO	CONSTRUCCIÓN	TOTAL		
2586	LIC. BENITO JUAREZ GARCIA	S/N	S/N	RANCHERIA VICENTE GUERRERO 1A SECC	JALPA	S/N	S/N	3,115.00	814.00	\$ 778,750.00	\$ 618,640.00	\$ 1,397,390.00		
2587	MAESTRO FIDEL ROSADO MENDEZ	S/N	S/N	RANCHERIA TIERRA ADENTRO 2A SECC	JALPA	S/N	S/N	1,920.00	690.00	\$ 480,000.00	\$ 524,400.00	\$ 1,004,400.00		
2588	MANUEL ACUÑA	S/N	S/N	RANCHERIA REFORMA 3A SECCION	JALPA	S/N	S/N	1,040.00	134.50	\$ 260,000.00	\$ 102,220.00	\$ 362,220.00		
2589	MANUEL GIL Y SAENZ	S/N	S/N	RANCHERIA TIERRAS PELADAS	JALPA	S/N	S/N	1,480.00	603.00	\$ 370,000.00	\$ 458,280.00	\$ 828,280.00		
2590	MANUEL GUTIERREZ NAJARE	S/N	S/N	RANCHERIA PUNTA BRAVA HUAPACAL 2A SECC	JALPA	S/N	S/N	2,693.00	867.00	\$ 673,250.00	\$ 658,920.00	\$ 1,332,170.00		
2591	MANUEL PEREGRINO MADRIGAL	S/N	S/N	COLONIA LINDA VISTA POBLADO AYAPA	JALPA	S/N	S/N	780.00	83.80	\$ 195,000.00	\$ 63,688.00	\$ 258,688.00		
2592	MARCO ANTONIO FILIGRANA DIAZ	S/N	S/N	EJIDO AYAPA	JALPA	S/N	S/N	1,290.00	240.00	\$ 322,500.00	\$ 182,400.00	\$ 504,900.00		
2593	MARGARITA MAZA DE JUAREZ	S/N	S/N	EJIDO SANTA LUCIA	JALPA	S/N	S/N	845.30	120.08	\$ 211,325.00	\$ 91,260.80	\$ 302,585.80		
2594	MARIA ANGELA GARCIA LOPEZ	S/N	S/N	RANCHERIA SANTUARIO 1A SECC	JALPA	S/N	S/N	90,000.00	68.00	\$ 22,500,000.00	\$ 51,680.00	\$ 22,551,680.00		
2595	MARIANO MATAMOROS	S/N	S/N	RANCHERIA GALEANA 2A SECC	JALPA	S/N	S/N	3,148.00	764.65	\$ 787,000.00	\$ 581,134.00	\$ 1,368,134.00		
2596	MARTIN GARCIA	S/N	S/N	RANCHERIA HUAPACAL 1A SECC	JALPA	S/N	S/N	1,922.00	1,057.00	\$ 480,500.00	\$ 803,320.00	\$ 1,283,820.00		

DEPENDENCIA: SECRETARIA DE EDUCACION

FECHA: 24 DE NOVIEMBRE DE 2014

N°	DENOMINACIÓN DEL INMUEBLE	UBICACIÓN				NUMERO DE ESCRITURA	NUMERO DE CUENTA CATASTRAL	SUPERFICIE		VALORES			VALOR CONTABLE	OBSERVACIONES
		CALLE Y NÚMERO	COLONIA / FRACC.	LOCALIDAD	MUNICIPIO			TERRENO M2	CONSTRUCCIÓN M2	TERRENO	CONSTRUCCIÓN	TOTAL		
2597	MIGUEL A. JAVIER MADRIGAL	S/N	S/N	CALLE GUADALUPE VICTORIA N°6	JALPA	S/N	S/N	2,330.00	679.00	\$ 582,500.00	\$ 516,040.00	\$ 1,098,540.00		
2598	MIGUEL DOMINGO MEDINA HERNANDEZ	S/N	S/N	RANCHERIA BENITO JUAREZ 3A SECC	JALPA	S/N	S/N	1,000.00	35.80	\$ 250,000.00	\$ 27,208.00	\$ 277,208.00		
2599	MIGUEL HIDALGO Y COSTILLA	S/N	S/N	HERMENEGILDO GALEANA 2A SECC	JALPA	S/N	S/N	400.00	102.00	\$ 100,000.00	\$ 77,520.00	\$ 177,520.00		
2600	MIGUEL HIDALGO Y COSTILLA	S/N	S/N	EJIDO EL PULPITO	JALPA	S/N	S/N	1,364.00	226.00	\$ 341,000.00	\$ 171,760.00	\$ 512,760.00		
2601	MIGUEL HIDALGO Y COSTILLA	S/N	S/N	RANCHERIA MECOACAN 2DA SECC	JALPA	S/N	S/N	2,821.65	518.00	\$ 705,412.50	\$ 393,680.00	\$ 1,099,092.50		
2602	NACIONES UNIDAS	S/N	S/N	RANCHERIA TIERRAS PELADAS, TIERRAS AMIGAS	JALPA	S/N	S/N	33.00	33.00	\$ 8,250.00	\$ 25,080.00	\$ 33,330.00		
2603	NACIONES UNIDAS	S/N	S/N	RANCHERIA LA CEIBA	JALPA	S/N	S/N	510.00	207.00	\$ 127,500.00	\$ 157,320.00	\$ 284,820.00		
2604	NARCISO MENDOZA	S/N	S/N	RANCHERIA SAN NICOLAS	JALPA	S/N	S/N	1,800.00	120.00	\$ 450,000.00	\$ 91,200.00	\$ 541,200.00		
2605	NICOLAS BRAVO	S/N	S/N	NICOLAS BRAVO	JALPA	S/N	S/N	1,797.67	1,364.88	\$ 449,417.50	\$ 1,037,308.80	\$ 1,486,726.30		
2606	NIÑOS HEROES	S/N	S/N	VILLA JALUPA	JALPA	S/N	S/N	918.00	358.00	\$ 229,500.00	\$ 272,080.00	\$ 501,580.00		
2607	PORFIRIO GONZALES ROMERO	S/N	S/N	RANCHERIA BENITO JUAREZ 3A SECC	JALPA	S/N	S/N	2,400.00	262.00	\$ 600,000.00	\$ 199,120.00	\$ 799,120.00		

DEPENDENCIA: SECRETARIA DE EDUCACION

N°	DENOMINACIÓN DEL INMUEBLE	UBICACIÓN				NUMERO DE ESCRITURA	NUMERO DE CUENTA CATASTRAL	SUPERFICIE		VALORES			VALOR CONTABLE	OBSERVACIONES
		CALLE Y NÚMERO	COLONIA / FRACC.	LOCALIDAD	MUNICIPIO			TERRENO M2	CONSTRUCCION M2	TERRENO	CONSTRUCCIÓN	TOTAL		
2608	PRIMAVERA	S/N	S/N	RANCHERIA EL RIO	JALPA	S/N	S/N	4,429.12	300.00	\$ 1,107,280.00	\$ 228,000.00	\$ 1,335,280.00		
2609	PROFESOR ISAIAS DE DIOS VEITES	S/N	S/N	RANCHERIA TIERRA ADENTRO 3A SECC EL VIGIA	JALPA	S/N	S/N	3,660.00	332.00	\$ 915,000.00	\$ 252,320.00	\$ 1,167,320.00		
2610	RANCHERIA LA CONCEPCION	S/N	S/N	JUAN ESCUTHIA	JALPA	S/N	S/N	720.00	350.00	\$ 180,000.00	\$ 266,000.00	\$ 446,000.00		
2611	REINALDA TARACENA HERNANDEZ	S/N	S/N	RANCHERIA REFORMA 3A SECC, EL GUANO	JALPA	S/N	S/N	1,770.00	314.00	\$ 442,500.00	\$ 238,640.00	\$ 681,140.00		
2612	RICARDO FLORES MAGON	S/N	S/N	EJIDO NABOR CORNELIO ALVAREZ	JALPA	S/N	S/N	20,000.00	156.00	\$ 5,000,000.00	\$ 118,560.00	\$ 5,118,560.00		
2613	ROSARIO MARIA GUTIERREZ E.	S/N	S/N	RANCHERIA EL RECREO	JALPA	S/N	S/N	1,031.00	143.20	\$ 257,750.00	\$ 108,832.00	\$ 366,582.00		
2614	ROSENDO TARACENA PADRON	S/N	S/N	POBLADO IQUINUAPA	JALPA	S/N	S/N	820.00	256.00	\$ 205,000.00	\$ 194,560.00	\$ 399,560.00		
2615	SALIME MOSQUEDA AZCUAGA	S/N	S/N	EJIDO EL CARMEN HUAPACAL 1A SECC	JALPA	S/N	S/N	235,519.00	8,015.00	\$ 58,879,750.00	\$ 6,091,400.00	\$ 64,971,150.00		
2616	SALVADOR MARTINEZ GUZMAN	S/N	S/N	CALLE EMILIANO ZAPATA S/N	JALPA	S/N	S/N	5,600.00	732.00	\$ 1,400,000.00	\$ 556,320.00	\$ 1,956,320.00		
2617	SEBASTIAN LERDO DE TEJADA	S/N	S/N	POBLADO BOQUIAPA	JALPA	S/N	S/N	1,536.00	518.00	\$ 384,000.00	\$ 393,680.00	\$ 777,680.00		
2618	SEBASTIAN SANDOVAL	S/N	S/N	POBLADO BOQUIAPA	JALPA	S/N	S/N	1,275.00	116.00	\$ 318,750.00	\$ 88,160.00	\$ 406,910.00		

DEPENDENCIA: SECRETARIA DE EDUCACION

FECHA: 24 DE NOVIEMBRE DE 2014

N°	DENOMINACIÓN DEL INMUEBLE	UBICACIÓN				NUMERO DE ESCRITURA	NUMERO DE CUENTA CATASTRAL	SUPERFICIE		VALORES			VALOR CONTABLE	OBSERVACIONES
		CALLE Y NÚMERO	COLONIA / FRACC.	LOCALIDAD	MUNICIPIO			TERRENO MZ	CONSTRUCCION MZ	TERRENO	CONSTRUCCIÓN	TOTAL		
2619	SEBASTIAN SANDOVAL	S/N	S/N	RANCHERIA SANTUARIO 2A SECC	JALPA	S/N	S/N	5,000.00	200.00	\$ 1,250,000.00	\$ 152,000.00	\$ 1,402,000.00		
2620	SEBASTIAN SANDOVAL VALENZUELA	S/N	S/N	EJIDO EL JUNCAL	JALPA	S/N	S/N	964.00	188.61	\$ 241,000.00	\$ 143,343.60	\$ 384,343.60		
2621	SIMON BOLIVAR	S/N	S/N	RANCHERIA LA CRUZ	JALPA	S/N	S/N	1,341.00	282.00	\$ 335,250.00	\$ 214,320.00	\$ 549,570.00		
2622	SIMON BOLIVAR	S/N	S/N	RANCHERIA CHACALAPA 1A SECC	JALPA	S/N	S/N	2,378.00	592.00	\$ 594,500.00	\$ 449,920.00	\$ 1,044,420.00		
2623	TECNICA N° 45	S/N	S/N	VILLA JALUPA	JALPA	S/N	S/N	15,730.00	240.00	\$ 3,932,500.00	\$ 182,400.00	\$ 4,114,900.00		
2624	TECNICA N°22 AURELIANO BARJAU	S/N	S/N	RANCHERIA HERMENEGILDO GALEANA 2A SECC	JALPA	S/N	S/N	11,000.00	3,038.50	\$ 2,750,000.00	\$ 2,309,260.00	\$ 5,059,260.00		
2625	TOMAS TARACENA	S/N	S/N	RANCHERIA REFORMA 1A SECCION	JALPA	S/N	S/N	620.00	131.33	\$ 155,000.00	\$ 99,810.80	\$ 254,810.80		
2626	TOMAS TARACENA HERNANDEZ	S/N	S/N	POBLADO AYAPA	JALPA	S/N	S/N	286,770.00	174,000.00	\$ 71,692,500.00	\$ 132,240,000.00	\$ 203,932,500.00		
2627	VENUSTIANO CARRANZA	S/N	S/N	RANCHERIA HERMENEGILDO GALEANA 2A SECC	JALPA	S/N	S/N	885.00	266.00	\$ 221,250.00	\$ 202,160.00	\$ 423,410.00		
2628	VENUSTIANO CARRANZA	S/N	S/N	RANCHERIA VICENTE GUERRERO 2A SECC	JALPA	S/N	S/N	1,080.00	692.00	\$ 270,000.00	\$ 525,920.00	\$ 795,920.00		
2629	VICENTE CASTILLO LOPEZ	S/N	S/N	POBLADO AYAPA	JALPA	S/N	S/N	1,540.00	232.00	\$ 385,000.00	\$ 176,320.00	\$ 561,320.00		

DEPENDENCIA: SECRETARÍA DE EDUCACIÓN

N°	DENOMINACIÓN DEL INMUEBLE	UBICACIÓN				NUMERO DE ESCRITURA	NUMERO DE CUENTA CATASTRAL	SUPERFICIE		VALORES			VALOR CONTABLE	OBSERVACIONES
		CALLE Y NÚMERO	COLONIA / FRACC.	LOCALIDAD	MUNICIPIO			TERRENO M2	CONSTRUCCION M2	TERRENO	CONSTRUCCIÓN	TOTAL		
2630	VICENTE CASTILLO PEREZ	S/N	S/N	EJIDO EL NOVILLERO	JALPA	S/N	S/N	1,259.00	488.00	\$ 314,750.00	\$ 370,880.00	\$ 685,630.00		
2631	VICENTE SUAREZ	S/N	S/N	RANCHERIA CHACALAPA	JALPA	S/N	S/N	2,247.77	1,059.55	\$ 561,942.50	\$ 805,258.00	\$ 1,367,200.50		
2632	XICOTENCATL	S/N	S/N	VICENTE GUERRERO 1A SECC	JALPA	S/N	S/N	3,752.75	704.00	\$ 938,187.50	\$ 535,040.00	\$ 1,473,227.50		
2633	1972 AÑO DE JUAREZ	S/N	S/N	EJIDO HIDALGO Y TAMARINDO	JONUTA	S/N	S/N	400.00	120.00	100,000.00	81,600.00	\$ 181,600.00		
2634	ADAN DOMINGUEZ BENITEZ	S/N	S/N	RANCHERIA PUEBLO NUEVO	JONUTA	S/N	S/N	6300.00	168.00	1,575,000.00	114,240.00	\$ 1,689,240.00		
2635	ADOLFO LOPEZ MATEOS	S/N	S/N	RANCHERIA EL CHINAL	JONUTA	S/N	S/N	680.00	233.70	170,000.00	158,916.00	\$ 328,916.00		
2636	AGUSTIN CUE CANOVAS	S/N	S/N	POBLADO BOCA DE SAN ANTONIO	JONUTA	S/N	S/N	3640.00	288.00	910,000.00	195,840.00	\$ 1,105,840.00		
2637	AGUSTIN YAÑEZ	S/N	S/N	RANCHERIA PLAYA CHIQUITA PRIMERA SECCION	JONUTA	S/N	S/N	1000.00	240.00	250,000.00	163,200.00	\$ 413,200.00		
2638	ALFONSO CAPARROSO	S/N	S/N	RANCHERIA GUARDA TIERRA	JONUTA	S/N	S/N	1508.00	218.00	377,000.00	148,240.00	\$ 525,240.00		
2639	ALFONSO H. HERRERA	S/N	S/N	RANCHERIA FEDERICO ALVAREZ	JONUTA	S/N	S/N	4636.00	153.00	1,159,000.00	104,040.00	\$ 1,263,040.00		
2640	ALVARO OBREGON	S/N	S/N	RANCHERIA VENUSTIANO CARRANZA (PAJONAL)	JONUTA	S/N	S/N	375.00	36.00	93,750.00	24,480.00	\$ 118,230.00		

DEPENDENCIA: SECRETARIA DE EDUCACION

N°	DENOMINACIÓN DEL INMUEBLE	CALLE Y NÚMERO	UBICACIÓN			NÚMERO DE ESCRITURA	NÚMERO DE CUENTA CATASTRAL	SUPERFICIE		VALORES			VALOR CONTABLE	OBSERVACIONES
			COLONIA / FRACC.	LOCALIDAD	MUNICIPIO			TERRENO/M2	CONSTRUCCION M2	TERRENO	CONSTRUCCIÓN	TOTAL		
2641	ALVARO OBREGON	S/N	S/N	RANCHERIA EL AGUACATAL	JONUTA	S/N	S/N	5000.00	116.00	1,250,000.00	78,880.00	\$ 1,328,880.00		
2642	ALVARO OBREGON	S/N	S/N	RANCHERIA BOCA DE SAN JERONIMO	JONUTA	S/N	S/N	10000.00	494.00	2,500,000.00	335,920.00	\$ 2,835,920.00		
2643	ANA MA. VIDAL DE CALDERON	S/N	S/N	POBLADO PLAYA LARGA	JONUTA	S/N	S/N	18758.00	332.00	4,689,500.00	225,760.00	\$ 4,915,260.00		
2644	ANA MARIA VIDAL VIUDA DE C.	GREGORIO MENDEZ ZARAGOZA	CENTRO	JONUTA	JONUTA	19	S/N	1247.50	798.75	311,875.00	543,150.00	\$ 855,025.00		
2645	ANGEL REJON QUINTAL	S/N	S/N	RANCHERIA PLAYA CHIQUITA	JONUTA	S/N	S/N	2275.00	336.00	568,750.00	228,480.00	\$ 797,230.00		
2646	ANTONIO OCAMPO RAMIREZ	S/N	S/N	POBLADO COROZAL	JONUTA	S/N	S/N	2890.00	271.81	722,500.00	184,830.80	\$ 907,330.80		
2647	ARNULFO GIORGANA	S/N	S/N	RANCHERIA EL BEJUCAL	JONUTA	S/N	S/N	4548.00	263.53	1,137,000.00	179,200.40	\$ 1,316,200.40		
2648	BELIZARIO DOMINGUEZ	S/N	S/N	RANCHERIA GUARDA TIERRA	JONUTA	S/N	S/N	700.00	36.60	175,000.00	24,888.00	\$ 199,888.00		
2649	BENITO JUAREZ	S/N	S/N	RANCHERIA TORNO LARGO PRIMERA SECCION	JONUTA	S/N	S/N	6400.00	602.00	1,600,000.00	409,360.00	\$ 2,009,360.00		
2650	BENITO JUAREZ GARCIA	S/N	S/N	RANCHERIA ALTO AMATITAN -LA GUAYABA-	JONUTA	S/N	S/N	110.00	68.00	27,500.00	46,240.00	\$ 73,740.00		
2651	BENITO JUAREZ GARCIA	S/N	S/N	COLONIA LOS BUCHECOS	JONUTA	S/N	S/N	1000.00	168.00	250,000.00	114,240.00	\$ 364,240.00		

DEPENDENCIA: SECRETARIA DE EDUCACION

N°	DENOMINACIÓN DEL INMUEBLE	UBICACIÓN				NUMERO DE ESCRITURA	NUMERO DE CUENTA CATASTRAL	SUPERFICIE		VALORES			VALOR CONTABLE	OBSERVACIONES
		CALLE Y NUMERO	COLONIA / FRACC.	LOCALIDAD	MUNICIPIO			TERRENO M2	CONSTRUCCION M2	TERRENO	CONSTRUCCIÓN	TOTAL		
2652	CARLOS A. MADRAZO BECERRA	S/N	S/N	RANCHERIA ZAPOTAL SECCION GUIRAL	JONUTA	S/N	S/N	1050.00	81.58	262,500.00	55,474.40	\$ 317,974.40		
2653	CARLOS A. MADRAZO BECERRA	S/N	S/N	RANCHERIA SANTA RITA PRIMERA SECCION BAJO	JONUTA	S/N	S/N	4372.00	263.60	1,093,000.00	179,248.00	\$ 1,272,248.00		
2654	CARLOS ALBERTO MADRAZO BECERRA	S/N	S/N	POBLADO JOSE MARIA PINO SUAREZ	JONUTA	S/N	S/N	300.00	86.60	75,000.00	58,888.00	\$ 133,888.00		
2655	CARLOS PELLICER CAMARA	S/N	S/N	RANCHERIA PLAYA CHIQUITA PRIMERA SECCION	JONUTA	S/N	S/N	900.00	78.80	225,000.00	53,584.00	\$ 278,584.00		
2656	CARLOS PELLICER CAMARA	S/N	S/N	RANCHERIA CARLOS PELLICER	JONUTA	S/N	S/N	1324.00	253.50	331,000.00	172,380.00	\$ 503,380.00		
2657	CATALINO SALAS HERNANDEZ	S/N	S/N	RANCHERIA ESQUIPULAS	JONUTA	S/N	S/N	9900.00	168.00	2,475,000.00	114,240.00	\$ 2,589,240.00		
2658	CAYETANO OCAMPO	S/N	S/N	ALVARO OBREGON S/N.	JONUTA	S/N	S/N	4199.00	872.90	1,049,750.00	593,572.00	\$ 1,643,322.00		
2659	CENTRO DE ATENCION MULTIPLE NUM. 15	S/N	S/N	AVENIDA EUSEBIO CASTILLO S/N.	JONUTA	S/N	S/N	2710.00	240.00	677,500.00	163,200.00	\$ 840,700.00		
2660	CENTRO RURAL INFANTIL	S/N	S/N	RANCHERIA TORNO LARGO PRIMERA SECCION	JONUTA	S/N	S/N	750.00	36.60	187,500.00	24,888.00	\$ 212,388.00		
2661	CENTRO RURAL INFANTIL	S/N	S/N	RANCHERIA EL ZAPOTAL PRIMERA SECCION "B"	JONUTA	S/N	S/N	720.00	36.30	180,000.00	24,684.00	\$ 204,684.00		
2662	CENTRO RURAL INFANTIL	S/N	S/N	RANCHERIA FEDERICO ALVAREZ	JONUTA	S/N	S/N	1225.00	58.80	306,250.00	39,984.00	\$ 346,234.00		

DEPENDENCIA: SECRETARIA DE EDUCACION

N°	DENOMINACIÓN DEL INMUEBLE	UBICACIÓN				NUMERO DE ESCRITURA	NUMERO DE CUENTA CATASTRAL	SUPERFICIE		VALORES			VALOR CONTABLE	OBSERVACIONES
		CALLE Y NÚMERO	COLONIA / FRACC.	LOCALIDAD	MUNICIPIO			TERRENO M2	CONSTRUCCION M2	TERRENO	CONSTRUCCIÓN	TOTAL		
2663	CENTRO RURAL INFANTIL	S/N	S/N	RANCHERIA CONSTITUCION DE 1917 (JONUTILLA)	JONUTA	S/N	S/N	750.00	36.60	187,500.00	24,888.00	\$ 212,388.00		
2664	CENTRO RURAL INFANTIL	S/N	S/N	RANCHERIA RIBERA BAJA PRIMERA SECCION	JONUTA	S/N	S/N	808.00	54.95	202,000.00	37,366.00	\$ 239,366.00		
2665	CENTRO RURAL INFANTIL	S/N	S/N	RANCHERIA 15 DE MAYO	JONUTA	S/N	S/N	750.00	62.00	187,500.00	42,160.00	\$ 229,660.00		
2666	CENTRO RURAL INFANTIL	S/N	S/N	RANCHERIA LOS BUCHECOS	JONUTA	S/N	S/N	180.00	60.00	45,000.00	40,800.00	\$ 85,800.00		
2667	CENTRO RURAL INFANTIL	S/N	S/N	RANCHERIA ESPERANZA	JONUTA	S/N	S/N	1525.00	36.60	381,250.00	24,888.00	\$ 406,138.00		
2668	CINCO DE MAYO	S/N	S/N	RANCHERIA PUEBLO NUEVO	JONUTA	S/N	S/N	545.00	252.00	136,250.00	171,360.00	\$ 307,610.00		
2669	CONSTANCIA FERNANDEZ VDA. DE G.	S/N	S/N	RANCHERIA CUYO DE GUADALUPE	JONUTA	S/N	S/N	2010.00	318.87	502,500.00	216,831.60	\$ 719,331.60		
2670	CONSUELO LARA GURIGUTIA	S/N	S/N	RANCHERIA FEDERICO ALVAREZ	JONUTA	S/N	S/N	2000.00	278.00	500,000.00	189,040.00	\$ 689,040.00		
2671	CRISTOBAL COLON	S/N	S/N	POBLADO MONTE GRANDE	JONUTA	S/N	S/N	1250.00	374.00	312,500.00	254,320.00	\$ 566,820.00		
2672	DANIEL DELGADILLO	S/N	S/N	POBLADO JOSE MARIA PINO SUAREZ	JONUTA	S/N	S/N	1500.00	336.00	375,000.00	228,480.00	\$ 603,480.00		
2673	DOMINGA VEGA HERNANDEZ	S/N	S/N	POBLADO JOSE MARIA PINO SUAREZ	JONUTA	S/N	S/N	10000.00	318.00	2,500,000.00	216,240.00	\$ 2,716,240.00		

DEPENDENCIA: SECRETARIA DE EDUCACION

N°	DENOMINACIÓN DEL INMUEBLE	UBICACIÓN				NUMERO DE ESCRITURA	NUMERO DE CUENTA CATASTRAL	SUPERFICIE		VALORES			VALOR CONTABLE	OBSERVACIONES
		CALLE Y NÚMERO	COLONIA / FRACC.	LOCALIDAD	MUNICIPIO			TERRENO M2	CONSTRUCCIÓN M2	TERRENO	CONSTRUCCIÓN	TOTAL		
2674	EMILIANO M. PEREZ R.	S/N	S/N	CENTRO DEL POBLADO PLAYA LARGA	JONUTA	S/N	S/N	2500.00	350.00	625,000.00	238,000.00	\$ 863,000.00		
2675	EMILIANO ZAPATA	S/N	S/N	RANCHERIA PUEBLO NUEVO	JONUTA	S/N	S/N	2000.00	120.00	500,000.00	81,600.00	\$ 581,600.00		
2676	EMILIANO ZAPATA	S/N	S/N	POBLADO LOS PAJAROS	JONUTA	S/N	S/N	1200.00	602.00	300,000.00	409,360.00	\$ 709,360.00		
2677	EMILIANO ZAPATA	S/N	S/N	ISLA HELVA DE GUADALUPE	JONUTA	S/N	S/N	2800.00	159.00	700,000.00	108,120.00	\$ 808,120.00		
2678	ERNESTINA MONTES CAMERO	S/N	S/N	RANCHERIA TORNO LARGO PRIMERA SECCION	JONUTA	S/N	S/N	4476.00	490.50	1,119,000.00	333,540.00	\$ 1,452,540.00		
2679	ESPERANZA IRIS	S/N	S/N	RANCHERIA BOCA DE SAN GERONIMO	JONUTA	S/N	S/N	146.00	102.60	36,500.00	69,768.00	\$ 106,268.00		
2680	FRANCISCO I. MADERO	S/N	S/N	POBLADO BOCA DE SAN ANTONIO	JONUTA	S/N	S/N	3500.00	200.00	875,000.00	136,000.00	\$ 1,011,000.00		
2681	FRANCISCO VILLA	S/N	S/N	RANCHERIA SAN GERONIMITO	JONUTA	S/N	S/N	150.00	54.00	37,500.00	36,720.00	\$ 74,220.00		
2682	GABRIEL ARGAIZ LEZAMA	S/N	S/N	RANCHERIA EL ZAPOTAL PRIMERA SECCION	JONUTA	S/N	S/N	2652.00	210.00	663,000.00	142,800.00	\$ 805,800.00		
2683	GABRIELA MISTRAL	S/N	S/N	POBLADO LOS PAJAROS	JONUTA	S/N	S/N	2000.00	70.00	500,000.00	47,600.00	\$ 547,600.00		
2684	GRAL. LAZARO CARDENAS	S/N	S/N	RANCHERIA EL ZAPOTAL SEGUNDA SECCION	JONUTA	S/N	S/N	1000.00	305.00	250,000.00	207,400.00	\$ 457,400.00		

DEPENDENCIA: SECRETARIA DE EDUCACION


N°	DENOMINACIÓN DEL INMUEBLE	UBICACIÓN				NUMERO DE ESCRITURA	NUMERO DE CUENTA CATASTRAL	SUPERFICIE		VALORES			VALOR CONTABLE	OBSERVACIONES
		CALLE Y NÚMERO	COLONIA / FRACC.	LOCALIDAD	MUNICIPIO			TERRENO M2	CONSTRUCCION M2	TERRENO	CONSTRUCCIÓN	TOTAL		
2685	GUILLERMO AGUIRRE S.	S/N	S/N	RANCHERIA ALTO AMATITAN -LA GUAYABA-	JONUTA	S/N	S/N	2175.00	288.00	543,750.00	195,840.00	\$ 739,590.00		
2686	GUSTAVO GARRIDO CANABAL	S/N	S/N	MANUEL EVIA ESQUINA FEDERICO ALVAREZ NUM. 28	JONUTA	S/N	S/N	1794.00	970.29	448,500.00	659,797.20	\$ 1,108,297.20		
2687	GUSTAVO OVANDO RIOS	S/N	S/N	POBLADO LOS PAJAROS	JONUTA	S/N	S/N	5952.00	456.00	1,488,000.00	310,080.00	\$ 1,798,080.00		
2688	H. RODRIGUEZ MENDEZ	S/N	S/N	RANCHERIA EL PORVENIR	JONUTA	S/N	S/N	4550.00	353.47	1,137,500.00	240,359.60	\$ 1,377,859.60		
2689	IGNACIO MANUEL ALTAMIRANO	S/N	S/N	RANCHERIA CONSTITUCION DE 1917 (JONUTILLA)	JONUTA	S/N	S/N	3000.00	150.50	750,000.00	102,340.00	\$ 852,340.00		
2690	IGNACIO ZARAGOZA	S/N	S/N	RANCHERIA SANTA RITA PRIMERA SECCION	JONUTA	S/N	S/N	200.00	148.00	50,000.00	100,640.00	\$ 150,640.00		
2691	IGNACIO ZARAGOZA	S/N	S/N	RANCHERIA ESQUIPULAS	JONUTA	S/N	S/N	3500.00	212.00	875,000.00	144,160.00	\$ 1,019,160.00		
2692	JACINTO CANEK	S/N	S/N	RANCHERIA ALTO AMATITAN -LA GUAYABA-	JONUTA	S/N	S/N	5000.00	192.00	1,250,000.00	130,560.00	\$ 1,380,560.00		
2693	JOSE JESUS LOPEZ ALAMILLA	S/N	S/N	RANCHERIA LICENCIADO ELPIDIO SANCHEZ PEREZ	JONUTA	S/N	S/N	2457.00	108.00	614,250.00	73,440.00	\$ 687,690.00		
2694	JOSE MA. REJON V.	S/N	S/N	RANCHERIA COROZAL RIO	JONUTA	S/N	S/N	2130.00	120.00	532,500.00	81,600.00	\$ 614,100.00		
2695	JOSE MARIA MORELOS Y PAVON	S/N	S/N	RANCHERIA ALTO AMATITAN -BARRIAL-	JONUTA	S/N	S/N	2500.00	360.00	625,000.00	244,800.00	\$ 869,800.00		

DEPENDENCIA: SECRETARIA DE EDUCACION

N°	DENOMINACIÓN DEL INMUEBLE	UBICACIÓN				NUMERO DE ESCRITURA	NUMERO DE CUENTA CATASTRAL	SUPERFICIE		VALORES			VALOR CONTABLE	OBSERVACIONES
		CALLE Y NÚMERO	COLONIA / FRACC.	LOCALIDAD	MUNICIPIO			TERRENO M2	CONSTRUCCION M2	TERRENO	CONSTRUCCIÓN	TOTAL		
2696	JOSE MARIA PINO SUAREZ	S/N	S/N	POBLADO COROZAL	JONUTA	S/N	S/N	1050.00	36.20	262,500.00	24,616.00	\$ 287,116.00		
2697	JOSE NARCISO ROVIROSA	S/N	S/N	EJIDO SAN JOSE	JONUTA	S/N	S/N	300.00	96.00	75,000.00	65,280.00	\$ 140,280.00		
2698	JOSE VASCONCELOS	S/N	S/N	POBLADO BOCA DE SAN ANTONIO	JONUTA	S/N	S/N	1200.00	42.00	300,000.00	28,560.00	\$ 328,560.00		
2699	JOSEFA ORTIZ DE DOMINGUEZ	S/N	S/N	CALLE 24 DE MAYO NUM. 11 ESQUINA CON AQUILES SERDAN	JONUTA	S/N	S/N	467.00	284.21	116,750.00	193,262.80	\$ 310,012.80		
2700	JOSEFA ORTIZ DE DOMINGUEZ	S/N	S/N	RANCHERIA ESPERANZA	JONUTA	S/N	S/N	3784.00	303.40	946,000.00	206,312.00	\$ 1,152,312.00		
2701	JOSEFA ORTIZ DE DOMINGUEZ	S/N	S/N	RANCHERIA TRINIDAD Y CATALINA SEGUNDA SECCION	JONUTA	S/N	S/N	3609.00	341.94	902,250.00	232,519.20	\$ 1,134,769.20		
2702	JOSEFINA CASTAÑEDA DEL POZO	S/N	S/N	RANCHERIA EL ZAPOTAL SEGUNDA SECCION	JONUTA	S/N	S/N	686.00	36.80	171,500.00	25,024.00	\$ 196,524.00		
2703	JUAN ALDAMA	S/N	S/N	COLONIA MUNICIPAL	JONUTA	S/N	S/N	1077.00	65.61	269,250.00	44,614.80	\$ 313,864.80		
2704	JUAN MONTEJO HERRERA	S/N	S/N	RANCHERIA RIBERA BAJA SEGUNDA SECCION (GRAN POZO)	JONUTA	S/N	S/N	2000.00	317.20	500,000.00	215,696.00	\$ 715,696.00		
2705	JUANA PEREZ DE LA CRUZ	S/N	S/N	RANCHERIA TORNO LARGO SEGUNDA SECCION	JONUTA	S/N	S/N	8475.00	567.70	2,118,750.00	386,036.00	\$ 2,504,786.00		
2706	JUSTO SIERRA	S/N	S/N	JOSE MARIA PINO SUAREZ NUM. 304	JONUTA	S/N	S/N	1326.00	348.00	331,500.00	236,640.00	\$ 568,140.00		

DEPENDENCIA: SECRETARÍA DE EDUCACIÓN

N°	DENOMINACIÓN DEL INMUEBLE	UBICACIÓN				NUMERO DE ESCRITURA	NUMERO DE CUENTA CATASTRAL	SUPERFICIE		VALORES			VALOR CONTABLE	OBSERVACIONES
		CALLE Y NÚMERO	COLONIA / FRACC.	LOCALIDAD	MUNICIPIO			TERRENO M2	CONSTRUCCIÓN M2	TERRENO	CONSTRUCCIÓN	TOTAL		
2707	JUSTO SIERRA MENDEZ	S/N	S/N	RANCHERIA BOCA DE SAN GERONIMO	JONUTA	S/N	S/N	2052.00	220.52	513,000.00	149,953.60	\$ 662,953.60		
2708	JUSTO SIERRA MENDEZ	S/N	S/N	RANCHERIA SACRIFICIO	JONUTA	S/N	S/N	1400.00	271.80	350,000.00	184,824.00	\$ 534,824.00		
2709	JOSEFA ORTIZ DE DOMINGUEZ	S/N	S/N	EJIDO GUIRO ARRANCADO	JONUTA	S/N	S/N	400.00	54.00	100,000.00	36,720.00	\$ 136,720.00		
2710	LEYES DE REFORMA TM. 'JUAN RULFO TV.	S/N	FINCA SAN GERONIMO	RANCHERIA EL BEJUCAL	JONUTA	S/N	S/N	2271.00	137.68	567,750.00	93,622.40	\$ 661,372.40		
2711	LOS GIRASOLES	S/N	S/N	COLONIA SOLIDARIDAD	JONUTA	S/N	S/N	1725.00	139.20	431,250.00	94,656.00	\$ 525,906.00		
2712	LOS NIÑOS HEROES DE CHAPULTEPEC	S/N	S/N	RANCHERIA EL CHINAL	JONUTA	S/N	S/N	500.00	60.00	125,000.00	40,800.00	\$ 165,800.00		
2713	LUIS D. COLOSIO MURRIETA	S/N	S/N	RANCHERIA BAJO AMATITAN -JONUTILLA	JONUTA	S/N	S/N	2200.00	192.00	550,000.00	130,560.00	\$ 680,560.00		
2714	MANUEL CAMPOS PAYRO	S/N	S/N	RANCHERIA FRANCISCO J. MUJICA	JONUTA	S/N	S/N	4035.00	108.00	1,008,750.00	73,440.00	\$ 1,082,190.00		
2715	MANUEL CAMPOS PAYRO	S/N	S/N	RANCHERIA TORNO LARGO SEGUNDA SECCION	JONUTA	S/N	S/N	9000.00	240.00	2,250,000.00	163,200.00	\$ 2,413,200.00		
2716	MANUEL PEREZ MERINO	S/N	S/N	RANCHERIA LA PETRONA	JONUTA	S/N	S/N	750.00	144.00	187,500.00	97,920.00	\$ 285,420.00		
2717	MANUEL SANCHEZ MARMOL	S/N	S/N	RANCHERIA SANTA RITA PRIMERA SECCION BAJO	JONUTA	S/N	S/N	1250.00	54.00	312,500.00	36,720.00	\$ 349,220.00		



DEPENDENCIA: SECRETARÍA DE EDUCACIÓN

N°	DENOMINACIÓN DEL INMUEBLE	UBICACIÓN				NUMERO DE ESCRITURA	NUMERO DE CUENTA CATASTRAL	SUPERFICIE		VALORES			VALOR CONTABLE	OBSERVACIONES
		CALLE Y NÚMERO	COLONIA / FRACC.	LOCALIDAD	MUNICIPIO			TERRENO M2	CONSTRUCCIÓN M2	TERRENO	CONSTRUCCIÓN	TOTAL		
2718	MARGARITA MAZA DE JUAREZ	S/N	S/N	EJIDO GUIRO ARRANCADO	JONUTA	S/N	S/N	1254.00	240.00	313,500.00	163,200.00	\$ 476,700.00		
2719	MARIA MONTESSORI	S/N	S/N	RANCHERIA EL PORVENIR	JONUTA	S/N	S/N	1225.00	56.00	306,250.00	38,080.00	\$ 344,330.00		
2720	MARIO DIAZ PEREZ	S/N	S/N	RANCHERIA SAN JOSE	JONUTA	S/N	S/N	400.00	362.00	100,000.00	246,160.00	\$ 346,160.00		
2721	MIGUEL HIDALGO Y COSTILLA	S/N	S/N	RANCHERIA 15 DE MAYO	JONUTA	S/N	S/N	2027.00	420.73	506,750.00	286,096.40	\$ 792,846.40		
2722	MIGUEL HIDALGO Y COSTILLA	S/N	S/N	EJIDO TRINIDAD Y CATALINA PRIMERA SECCION	JONUTA	S/N	S/N	1260.00	54.00	315,000.00	36,720.00	\$ 351,720.00		
2723	MIS BLANCAS MARIPOSAS	S/N	S/N	RANCHERIA CAMPO NUEVO	JONUTA	S/N	S/N	2400.00	46.40	600,000.00	31,552.00	\$ 631,552.00		
2724	NETZAHUALCOYOTL	S/N	S/N	RANCHERIA CAMPO NUEVO	JONUTA	S/N	S/N	3692.00	275.58	923,000.00	187,394.40	\$ 1,110,394.40		
2725	NIÑOS HEROES	S/N	S/N	POBLADO MONTE GRANDE	JONUTA	S/N	S/N	9400.00	396.00	2,350,000.00	269,280.00	\$ 2,619,280.00		
2726	OCTAVIO PAZ	S/N	S/N	RANCHERIA EL BARRIAL	JONUTA	S/N	S/N	1600.00	100.20	400,000.00	68,136.00	\$ 468,136.00		
2727	PROFR. JOSE LUIS AVILA PALACIOS	S/N	S/N	RANCHERIA SANTA RITA SEGUNDA SECCION	JONUTA	S/N	S/N	1800.00	116.00	450,000.00	78,880.00	\$ 528,880.00		
2728	PROFRA. ZENAIDA CASTILLEJOS BERTRUY	S/N	S/N	POBLADO SAN CRISTOBAL	JONUTA	S/N	S/N	2500.00	138.00	625,000.00	93,840.00	\$ 718,840.00		

[Handwritten signature]

[Handwritten signature]

DEPENDENCIA: SECRETARIA DE EDUCACION

N°	DENOMINACIÓN DEL INMUEBLE	UBICACIÓN				NUMERO DE ESCRITURA	NUMERO DE CUENTA CATASTRAL	SUPERFICIE		VALORES			VALOR CONTABLE	OBSERVACIONES
		CALLE Y NÚMERO	COLONIA / FRACC.	LOCALIDAD	MUNICIPIO			TERRENO M2	CONSTRUCCION M2	TERRENO	CONSTRUCCIÓN	TOTAL		
2729	PRUDENCIO LOPEZ ARIAS	S/N	S/N	RANCHERIA LOS GILES	JONUTA	S/N	S/N	610.00	130.00	152,500.00	88,400.00	\$ 240,900.00		
2730	ROSARIO CASTELLANOS	S/N	S/N	EJIDO GUIRO ARRANCADO	JONUTA	S/N	S/N	7500.00	192.00	1,875,000.00	130,560.00	\$ 2,005,560.00		
2731	ROSARIO MA. GUTIERREZ ESKILDSEN	S/N	S/N	POBLADO MONTE GRANDE	JONUTA	S/N	S/N	2200.00	253.20	550,000.00	172,176.00	\$ 722,176.00		
2732	ROSARIO MA. GUTIERREZ ESKILDSEN	S/N	S/N	RANCHERIA TUMBO CHINAL	JONUTA	S/N	S/N	2700.00	54.20	675,000.00	36,856.00	\$ 711,856.00		
2733	ROSARIO MA. GUTIERREZ ESKILDSEN	S/N	S/N	RANCHERIA EL ZAPOTAL PRIMERA SECCION	JONUTA	S/N	S/N	5100.00	192.00	1,275,000.00	130,560.00	\$ 1,405,560.00		
2734	ROSARIO MARIA GUTIERREZ ESKILDSEN	S/N	S/N	RANCHERIA TORNOLARGO SEGUNDA SECCION	JONUTA	S/N	S/N	1200.00	36.20	300,000.00	24,616.00	\$ 324,616.00		
2735	ROSAURA ZAPATA	S/N	S/N	POBLADO PLAYA LARGA	JONUTA	S/N	S/N	2000.00	79.40	500,000.00	53,992.00	\$ 553,992.00		
2736	ROSENDO TARACENA PADRON	S/N	S/N	EJIDO SAN JOSE	JONUTA	S/N	S/N	2412.00	482.57	603,000.00	328,147.60	\$ 931,147.60		
2737	SECUNDARIA TECNICA 20	S/N	S/N	CARRETERA JONUTA-PALIZADA KILOMETRO 1	JONUTA	ESCRITURA PUBLICA 493	S/N	19000.00	1352.00	4,750,000.00	919,360.00	\$ 5,669,360.00		
2738	SEVERO PEREZ MOJARRAZ	S/N	S/N	RANCHERIA TORNOLARGO PRIMERA SECCION "B"	JONUTA	S/N	S/N	450.00	54.00	112,500.00	36,720.00	\$ 149,220.00		
2739	SOR JUANA INES DE LA CRUZ	S/N	S/N	RANCHERIA SACRIFICIO	JONUTA	S/N	S/N	1200.00	37.80	300,000.00	25,704.00	\$ 325,704.00		

DEPENDENCIA: SECRETARÍA DE EDUCACION

N°	DENOMINACIÓN DEL INMUEBLE	UBICACIÓN				NÚMERO DE ESCRITURA	NÚMERO DE CUENTA CATASTRAL	SUPERFICIE		VALORES			VALOR CONTABLE	OBSERVACIONES
		CALLE Y NÚMERO	COLONIA / FRACC.	LOCALIDAD	MUNICIPIO			TERRENO M2	CONSTRUCCIÓN M2	TERRENO	CONSTRUCCIÓN	TOTAL		
2740	TOMAS GARRIDO CANABAL	S/N	S/N	POBLADO CHANERO	JONUETA	S/N	S/N	750.00	58.00	187,500.00	39,440.00	\$ 226,940.00		
2741	TOMAS GARRIDO CANABAL	S/N	S/N	RANCHERIA RIBERA BAJA PRIMERA SECCION	JONUETA	S/N	S/N	625.00	149.00	156,250.00	101,320.00	\$ 257,570.00		
2742	TOMASA TEJERO CRUZ	S/N	S/N	POBLADO CHANERO	JONUETA	S/N	S/N	5000.00	146.00	1,250,000.00	99,280.00	\$ 1,349,280.00		
2743	TORIBIO PEREZ DEL VALLE	S/N	S/N	RANCHERIA TORNO DE LA BOLA	JONUETA	S/N	S/N	51843.00	101.00	12,960,750.00	68,680.00	\$ 13,029,430.00		
2744	VENUSTIANO CARRANZA	S/N	S/N	RANCHERIA SANTA RITA SEGUNDA SECCION	JONUETA	S/N	S/N	1525.00	36.60	381,250.00	24,888.00	\$ 406,138.00		
2745	VENUSTIANO CARRANZA	S/N	S/N	EJIDO VENUSTIANO CARRANZA (PAJONAL)	JONUETA	S/N	S/N	2500.00	200.00	625,000.00	136,000.00	\$ 761,000.00		
2746	VENUSTIANO CARRANZA	S/N	S/N	POBLADO MONTE GRANDE	JONUETA	S/N	S/N	1875.00	458.00	468,750.00	311,440.00	\$ 780,190.00		
2747	VICENTE GUERRERO	S/N	S/N	RANCHERIA TORNO LARGO TERCERA SECCION	JONUETA	S/N	S/N	702.00	54.00	175,500.00	36,720.00	\$ 212,220.00		
2748	VICENTE GUERRERO	S/N	S/N	RANCHERIA LA PETRONA	JONUETA	S/N	S/N	1588.00	218.55	397,000.00	148,614.00	\$ 545,614.00		
2749	VIOLETA OJEDA DE ZURITA	S/N	S/N	MANUEL EVIA NUM. 302	JONUETA	S/N	S/N	3590.00	1017.66	897,500.00	692,008.80	\$ 1,589,508.80		
2750	AGAPITO DOMINGUEZ CANABAL	S/N	S/N	VILLA TEPETITAN	MACUSPANA	S/N	S/N	11,260.00	220.00	\$ 2,815,000.00	\$ 149,600.00	\$ 2,964,600.00		

DEPENDENCIA: SECRETARIA DE EDUCACION

N°	DENOMINACIÓN DEL INMUEBLE	UBICACIÓN				NÚMERO DE ESCRITURA	NÚMERO DE CUENTA CATASTRAL	SUPERFICIE		VALORES			VALOR CONTABLE	OBSERVACIONES
		CALLE Y NÚMERO	COLONIA / FRACC.	LOCALIDAD	MUNICIPIO			TERRENO M2	CONSTRUCCIÓN M2	TERRENO	CONSTRUCCIÓN	TOTAL		
2751	JOSE NARCISO ROVIROSA	S/N	S/N	CALLE HIDALGO ESQUINA CON LINDA VISTA	MACUSPANA	S/N	S/N	1,845.00	372.00	\$ 461,250.00	\$ 252,960.00	\$ 714,210.00		
2752	MODESTO CORTEZ REYES	S/N	S/N	ABASOLO S/N.	MACUSPANA	S/N	S/N	2,120.00	860.00	\$ 530,000.00	\$ 584,800.00	\$ 1,114,800.00		
2753	FRANCISCO MARQUEZ	S/N	S/N	RANCHERIA ZOPO NORTE	MACUSPANA	S/N	S/N	1,750.00	285.00	\$ 437,500.00	\$ 193,800.00	\$ 631,300.00		
2754	16 DE SEPTIEMBRE	S/N	S/N	RANCHERIA MIGUEL HIDALGO PRIMERA SECCION	MACUSPANA	S/N	S/N	17,575.00	125.00	\$ 4,393,750.00	\$ 85,000.00	\$ 4,478,750.00		
2755	GRACIELA PINTADO DE MADRAZO	S/N	S/N	VICENTE GUERRERO NUM. 509	MACUSPANA	S/N	S/N	2,030.00	967.00	\$ 507,500.00	\$ 657,560.00	\$ 1,165,060.00		
2756	10 DE MAYO	S/N	S/N	RANCHERIA BONANZA PRIMERA SECCION	MACUSPANA	S/N	S/N	940.00	160.00	\$ 235,000.00	\$ 108,800.00	\$ 343,800.00		
2757	JORGE GARCIA GARCIA	AVENIDA JUAREZ S/N	S/N	CIUDAD PEMEX	MACUSPANA	ESCRITURA PUBLICA 5781	16047	3,485.00	868.00	\$ 871,250.00	\$ 590,240.00	\$ 1,461,490.00		
2758	MANUEL M. PONCE CUELLAR	S/N	S/N	RANCHERIA EL TRIUNFO SEGUNDA SECCION	MACUSPANA	S/N	S/N	990.00	212.00	\$ 247,500.00	\$ 144,160.00	\$ 391,660.00		
2759	TRINIDAD LOPEZ FRANCO	S/N	S/N	BENITO JUAREZ S/N, VILLA BENITO JUAREZ-	MACUSPANA	S/N	S/N	2,500.00	292.00	\$ 625,000.00	\$ 198,560.00	\$ 823,560.00		
2760	18 DE MARZO	S/N	S/N	JOSEFA ORTIZ DE DOMINGUEZ S/N.	MACUSPANA	S/N	S/N	1,410.00	200.00	\$ 352,500.00	\$ 136,000.00	\$ 488,500.00		
2761	NICOLAS BRAVO	S/N	S/N	RANCHERIA NICOLAS BRAVO	MACUSPANA	S/N	S/N	1,200.00	116.00	\$ 300,000.00	\$ 78,880.00	\$ 378,880.00		

DEPENDENCIA: SECRETARIA DE EDUCACION

N°	DENOMINACIÓN DEL INMUEBLE	UBICACIÓN				NUMERO DE ESCRITURA	NUMERO DE CUENTA CATASTRAL	SUPERFICIE		VALORES			VALOR CONTABLE	OBSERVACIONES
		CALLE Y NUMERO	COLONIA / FRACC.	LOCALIDAD	MUNICIPIO			TERRENO M2	CONSTRUCCION M2	TERRENO	CONSTRUCCIÓN	TOTAL		
2762	FRANCISCO I. MADERO	S/N	S/N	EJIDO ADOLFO LOPEZ MATEOS -CORRAL NUEVO-	MACUSPANA	S/N	S/N	3,139.00	87.00	\$ 784,750.00	\$ 59,160.00	\$ 843,910.00		
2763	JOSEFA ORTIZ DE DOMINGUEZ	S/N	S/N	EPIGMENIO ANTONIO S/N.	MACUSPANA	S/N	S/N	830.00	450.00	\$ 207,500.00	\$ 306,000.00	\$ 513,500.00		
2764	ORQUIDEA	S/N	S/N	OROPEZA NUM. 105	MACUSPANA	S/N	S/N	1,224.00	666.00	\$ 306,000.00	\$ 452,880.00	\$ 758,880.00		
2765	MANUEL OSORIO MORALES	S/N	S/N	S DE MAYO S/N, POBLADO AQUILES SERDAN	MACUSPANA	S/N	S/N	1,393.00	323.00	\$ 348,250.00	\$ 219,640.00	\$ 567,890.00		
2766	RUISEÑOR	S/N	S/N	POBLADO LIMBANO BLANDIN	MACUSPANA	S/N	S/N	160.00	136.00	\$ 40,000.00	\$ 92,480.00	\$ 132,480.00		
2767	MELIDA CABRERA AGUIRRE	S/N	S/N	POBLADO TIERRA COLORADA	MACUSPANA	S/N	S/N	2,011.00	408.00	\$ 502,750.00	\$ 277,440.00	\$ 780,190.00		
2768	ELENA ZALAYA LARA	S/N	S/N	RANCHERIA LAS PALOMAS	MACUSPANA	S/N	S/N	1,216.00	242.00	\$ 304,000.00	\$ 164,560.00	\$ 468,560.00		
2769	MARIA ENRIQUETA CAMARILLO DE PEREYRA	S/N	S/N	PRIMERO DE MAYO S/N.	MACUSPANA	S/N	S/N	3,200.00	466.00	\$ 800,000.00	\$ 316,880.00	\$ 1,116,880.00		
2770	NACIONES UNIDAS	S/N	S/N	POBLADO EL CONGO	MACUSPANA	S/N	S/N	1,224.00	353.00	\$ 306,000.00	\$ 240,040.00	\$ 546,040.00		
2771	AGUSTIN RUIZ DE LA PEÑA	S/N	S/N	RANCHERIA JOSE COLOMO	MACUSPANA	S/N	S/N	11,692.00	106.00	\$ 2,923,000.00	\$ 72,080.00	\$ 2,995,080.00		
2772	MANUEL BARTLET BAUTISTA	S/N	S/N	POBLADO SANTUARIO PRIMERA SECCION	MACUSPANA	S/N	S/N	900.00	210.00	\$ 225,000.00	\$ 142,800.00	\$ 367,800.00		

DIRECCIÓN GENERAL DE ADMINISTRACIÓN DEL PATRIMONIO DEL ESTADO
DEPARTAMENTO DE ADMINISTRACIÓN DEL PATRIMONIO
INVENTARIO DE BIENES INMUEBLES

FECHA: 24 DE NOVIEMBRE DE 2014

DEPENDENCIA: SECRETARIA DE EDUCACION

N°	DENOMINACIÓN DEL INMUEBLE	UBICACIÓN				NÚMERO DE ESCRITURA	NÚMERO DE CUENTA CATASTRAL	SUPERFICIE		VALORES			VALOR CONTABLE	OBSERVACIONES
		CALLE Y NÚMERO	COLONIA / FRACC.	LOCALIDAD	MUNICIPIO			TERRENO M2	CONSTRUCCIÓN M2	TERRENO	CONSTRUCCIÓN	TOTAL		
2773	MIS BLANCAS MARIPOSAS	PROLONGACION A LA TORRE	COL.OBRERA	MACUSPANA	MACUSPANA	ESCRITURA PUBLICA 14960	S/N	1,268.00	547.00	\$ 317,000.00	\$ 371,960.00	\$ 688,960.00		
2774	ADA RAMIREZ DE ROVIROSA	S/N	S/N	FLOR DE LIRIO S/N.	MACUSPANA	S/N	S/N	1,156.00	406.00	\$ 289,000.00	\$ 276,080.00	\$ 565,080.00		
2775	GREGORIO MENDEZ MAGAÑA	S/N	S/N	RANCHERIA VERNET SEGUNDA SECCION	MACUSPANA	S/N	S/N	1,564.00	235.00	\$ 391,000.00	\$ 159,800.00	\$ 550,800.00		
2776	JOSE MARIA PINO SUAREZ	S/N	S/N	RANCHERIA MIGUEL HIDALGO SEGUNDA SECCION	MACUSPANA	S/N	S/N	533.00	98.00	\$ 133,250.00	\$ 66,640.00	\$ 199,890.00		
2777	SEBASTIAN LERDO DE TEJADA	S/N	S/N	EJIDO MORELOS	MACUSPANA	S/N	S/N	625.00	76.00	\$ 156,250.00	\$ 51,680.00	\$ 207,930.00		
2778	AZUCENA	S/N	S/N	RANCHERIA EMILIANO ZAPATA PRIMERA SECCION	MACUSPANA	S/N	S/N	280.00	66.00	\$ 70,000.00	\$ 44,880.00	\$ 114,880.00		
2779	JAIME TORRES BODET	S/N	S/N	RANCHERIA MONTE LARGO PRIMERA SECCION	MACUSPANA	S/N	S/N	1,600.00	140.00	\$ 400,000.00	\$ 95,200.00	\$ 495,200.00		
2780	ALEGRIA	S/N	S/N	RANCHERIA EMILIANO ZAPATA SEGUNDA SECCION	MACUSPANA	S/N	S/N	1,460.00	144.00	\$ 365,000.00	\$ 97,920.00	\$ 462,920.00		
2781	ESTEFANIA CASTAÑEDA	S/N	S/N	RANCHERIA 20 DE NOVIEMBRE	MACUSPANA	S/N	S/N	1,168.00	201.00	\$ 292,000.00	\$ 136,680.00	\$ 428,680.00		
2782	PRIMAVERA	S/N	S/N	TOMAS GARRIDO CANABAL NUM. 436	MACUSPANA	S/N	S/N	1,225.00	537.00	\$ 306,250.00	\$ 365,160.00	\$ 671,410.00		
2783	BUGAMBILIA	S/N	S/N	RANCHERIA JOSE MARIA PINO SUAREZ PRIMERA SECCION	MACUSPANA	S/N	S/N	700.00	140.00	\$ 175,000.00	\$ 95,200.00	\$ 270,200.00		

DEPENDENCIA: SECRETARÍA DE EDUCACIÓN

N°	DENOMINACIÓN DEL INMUEBLE	UBICACIÓN				NÚMERO DE ESCRITURA	NÚMERO DE CUENTA CATASTRAL	SUPERFICIE		VALORES			VALOR CONTABLE	OBSERVACIONES
		CALLE Y NÚMERO	COLONIA / FRACC.	LOCALIDAD	MUNICIPIO			TERRENO M2	CONSTRUCCIÓN M2	TERRENO	CONSTRUCCIÓN	TOTAL		
2784	BOLIVIA MALDONADO DE RIVAS	S/N	S/N	RANCHERIA ATEOS Y ZARAGOZA	MACUSPANA	S/N	S/N	1,684.00	250.00	\$ 421,000.00	\$ 170,000.00	\$ 591,000.00		
2785	AGUSTIN DIAZ DEL CASTILLO	S/N	S/N	GUADALUPE VICTORIA S/N.	MACUSPANA	S/N	S/N	2,226.00	526.00	\$ 556,500.00	\$ 357,680.00	\$ 914,180.00		
2786	TOMAS GARRIDO CANABAL	S/N	S/N	RANCHERIA VENUSTIANO CARRANZA	MACUSPANA	S/N	S/N	2,000.00	250.00	\$ 500,000.00	\$ 170,000.00	\$ 670,000.00		
2787	GABRIELA MISTRAL	S/N	S/N	RANCHERIA UNION Y LIBERTAD	MACUSPANA	S/N	S/N	1,800.00	260.00	\$ 450,000.00	\$ 176,800.00	\$ 626,800.00		
2788	VICTOR MANUEL SOLIS SOLANO	S/N	S/N	RANCHERIA NUEVA DIVISION DEL BAYO	MACUSPANA	S/N	S/N	1,169.00	406.00	\$ 292,250.00	\$ 276,080.00	\$ 568,330.00		
2789	LA CEIBA	S/N	S/N	COLONIA LA CEIBA	MACUSPANA	S/N	S/N	150.00	140.00	\$ 37,500.00	\$ 95,200.00	\$ 132,700.00		
2790	NIÑOS HEROES	S/N	S/N	RANCHERIA SIMON SARLAT	MACUSPANA	S/N	S/N	300.00	67.00	\$ 75,000.00	\$ 45,560.00	\$ 120,560.00		
2791	ROSAURA ZAPATA CANO	S/N	S/N	EJIDO BUENA VISTA (PUXCATAN)	MACUSPANA	S/N	S/N	952.00	133.00	\$ 238,000.00	\$ 90,440.00	\$ 328,440.00		
2792	ISABEL RULLAN DE IZUNDEGUI	S/N	S/N	RANCHERIA BITZAL SEPTIMA SECCION	MACUSPANA	S/N	S/N	750.00	58.00	\$ 187,500.00	\$ 39,440.00	\$ 226,940.00		
2793	FRIDA KAHLO CALDERON	S/N	S/N	RANCHERIA VERNET TERCERA SECCION	MACUSPANA	S/N	S/N	900.00	160.00	\$ 225,000.00	\$ 108,800.00	\$ 333,800.00		
2794	VICTORIA AMALIA ANLEHU ZAPATA	S/N	S/N	RANCHERIA ALLENDE BAJO SEGUNDA SECCION	MACUSPANA	S/N	S/N	1,138.00	107.00	\$ 284,500.00	\$ 72,760.00	\$ 357,260.00		

DEPENDENCIA: SECRETARIA DE EDUCACION

N°	DENOMINACIÓN DEL INMUEBLE	UBICACIÓN				NUMERO DE ESCRITURA	NUMERO DE CUENTA CATASTRAL	SUPERFICIE		VALORES			VALOR CONTABLE	OBSERVACIONES
		CALLE Y NÚMERO	COLONIA / FRACC.	LOCAIDAD	MUNICIPIO			TERRENO M2	CONSTRUCCION M2	TERRENO	CONSTRUCCIÓN	TOTAL		
2795	ALHELI	S/N	S/N	RANCHERIA MELCHOR OCAMPO SEGUNDA SECCION	MACUSPANA	S/N	S/N	1,390.00	62.00	\$ 347,500.00	\$ 42,160.00	\$ 389,660.00		
2796	JAZMIN	S/N	S/N	RANCHERIA VICENTE GUERRERO PRIMERA SECCION	MACUSPANA	S/N	S/N	600.00	54.00	\$ 150,000.00	\$ 36,720.00	\$ 186,720.00		
2797	VIOLETA	S/N	S/N	RANCHERIA GREGORIO MENDEZ SEGUNDA SECCION	MACUSPANA	S/N	S/N	697.00	60.00	\$ 174,250.00	\$ 40,800.00	\$ 215,050.00		
2798	ROSARIO MARIA GUTIERREZ ESKILDSEN	S/N	S/N	EJIDO BARRIAL	MACUSPANA	S/N	S/N	1,160.00	72.00	\$ 290,000.00	\$ 48,960.00	\$ 338,960.00		
2799	MACUSPANA	S/N	S/N	CORRALILLO PRIMERA SECCION (NOPALAPA)	MACUSPANA	S/N	S/N	600.00	60.00	\$ 150,000.00	\$ 40,800.00	\$ 190,800.00		
2800	ROSA ALPINA	S/N	S/N	RANCHERIA LA ISLA PRIMERA SECCION	MACUSPANA	S/N	S/N	72.00	58.00	\$ 18,000.00	\$ 39,440.00	\$ 57,440.00		
2801	ALCATRAZ	S/N	S/N	COLONIA TOMAS GARRIDO CANABAL	MACUSPANA	S/N	S/N	900.00	64.00	\$ 225,000.00	\$ 43,520.00	\$ 268,520.00		
2802	BENITO JUAREZ GARCIA	S/N	S/N	RANCHERIA FRANCISCO I. MADERO ALTO PRIMERA SECCION	MACUSPANA	S/N	S/N	120.00	64.00	\$ 30,000.00	\$ 43,520.00	\$ 73,520.00		
2803	LOS NIÑOS HEROES	S/N	S/N	ABASOLO PRIMERA SECCION	MACUSPANA	S/N	S/N	625.00	64.00	\$ 156,250.00	\$ 43,520.00	\$ 199,770.00		
2804	MACULIS	S/N	S/N	RANCHERIA ALLENDE ALTO PRIMERA SECCION	MACUSPANA	S/N	S/N	100.00	80.00	\$ 25,000.00	\$ 54,400.00	\$ 79,400.00		
2805	MARCOS ENRIQUE BECERRA	S/N	S/N	POBLADO ALCALDE MAYOR	MACUSPANA	S/N	S/N	1,200.00	172.00	\$ 300,000.00	\$ 116,960.00	\$ 416,960.00		

DEPENDENCIA: SECRETARIA DE EDUCACION

Nº	DENOMINACIÓN DEL INMUEBLE	UBICACIÓN				NUMERO DE ESCRITURA	NUMERO DE CUENTA CATASTRAL	SUPERFICIE		VALORES			VALOR CONTABLE	OBSERVACIONES
		CALLE Y NÚMERO	COLONIA / FRACC.	LOCALIDAD	MUNICIPIO			TERRENO M2	CONSTRUCCION M2	TERRENO	CONSTRUCCIÓN	TOTAL		
2817	CARLOS PELLICER CAMARA	S/N	S/N	CALLE PRINCIPAL S/N.	MACUSPANA	S/N	S/N	800.00	354.00	\$ 200,000.00	\$ 240,720.00	\$ 440,720.00		
2818	ROMULO BECERRA FABRE	S/N	S/N	RANCHERIA PROFESOR CAPARROSO PRIMERA SECCION	MACUSPANA	S/N	S/N	2,500.00	120.00	\$ 625,000.00	\$ 81,600.00	\$ 706,600.00		
2819	FRANCISCO JAVIER SANTAMARIA	S/N	S/N	POBLADO RAMON GRANDE	MACUSPANA	S/N	S/N	1,070.00	153.00	\$ 267,500.00	\$ 104,040.00	\$ 371,540.00		
2820	LAZARO CARDENAS DEL RIO	S/N	S/N	RANCHERIA EL BAYO PRIMERA SECCION	MACUSPANA	S/N	S/N	1,070.00	191.00	\$ 267,500.00	\$ 129,880.00	\$ 397,380.00		
2821	CONSTANCIA FERNANDEZ VDA. DE GIORGANA	S/N	S/N	RANCHERIA BELEN	MACUSPANA	S/N	S/N	1,600.00	150.00	\$ 400,000.00	\$ 102,000.00	\$ 502,000.00		
2822	GREGORIO MENDEZ MAGAÑA	S/N	S/N	RANCHERIA PROFESOR CAPARROSO SEGUNDA SECCION	MACUSPANA	S/N	S/N	1,521.00	226.00	\$ 380,250.00	\$ 153,680.00	\$ 533,930.00		
2823	ANA MARIA VIDAL VDA. DE CALDERON	S/N	S/N	RANCHERIA ABASOLO	MACUSPANA	S/N	S/N	1,600.00	180.00	\$ 400,000.00	\$ 122,400.00	\$ 522,400.00		
2824	ROSENDO TARACENA PADRON	S/N	S/N	RANCHERIA GREGORIO MENDEZ MAGANA PRIMERA SECCION	MACUSPANA	S/N	S/N	1,200.00	173.00	\$ 300,000.00	\$ 117,640.00	\$ 417,640.00		
2825	CENTRO RURAL INFANTIL	S/N	S/N	RANCHERIA MONTE ADETRO	MACUSPANA	S/N	S/N	130.00	100.00	\$ 32,500.00	\$ 68,000.00	\$ 100,500.00		
2826	CENTRO RURAL INFANTIL	S/N	S/N	RANCHERIA MELCHOR OCAMPO PRIMERA SECCION	MACUSPANA	S/N	S/N	766.00	197.00	\$ 191,500.00	\$ 133,960.00	\$ 325,460.00		
2827	CENTRO RURAL INFANTIL	S/N	S/N	RANCHERIA PEDRO A GONZALEZ	MACUSPANA	S/N	S/N	1,000.00	80.00	\$ 250,000.00	\$ 54,400.00	\$ 304,400.00		

DEPENDENCIA: SECRETARIA DE EDUCACION

N°	DENOMINACIÓN DEL INMUEBLE	CALLE Y NÚMERO	COLONIA / FRACC.	UBICACIÓN				SUPERFICIE		VALORES			VALOR CONTABLE	OBSERVACIONES
				LOCALIDAD	MUNICIPIO	NÚMERO DE ESCRITURA	NÚMERO DE CUENTA CATASTRAL	TERRENO M2	CONSTRUCCIÓN M2	TERRENO	CONSTRUCCIÓN	TOTAL		
2806	VICENTE GUERRERO	S/N	S/N	RANCHERIA BITZAL SEXTA SECCION	MACUSPANA	S/N	S/N	1,526.00	70.00	\$ 381,500.00	\$ 47,600.00	\$ 429,100.00		
2807	MANUEL SANCHEZ MARMOL	S/N	S/N	RANCHERIA ZOPO SUR	MACUSPANA	S/N	S/N	750.00	67.00	\$ 187,500.00	\$ 45,560.00	\$ 233,060.00		
2808	ESPERANZA IRIS	S/N	S/N	RANCHERIA PEDRO C. COLORADO PRIMERA SECCION	MACUSPANA	S/N	S/N	560.00	110.00	\$ 140,000.00	\$ 74,800.00	\$ 214,800.00		
2809	MALINTZIN	S/N	S/N	EJIDO TULIJA SECCION CHINAL	MACUSPANA	S/N	S/N	900.00	46.00	\$ 225,000.00	\$ 31,280.00	\$ 256,280.00		
2810	JUAN ESCUTIA	S/N	S/N	RANCHERIA LERDO DE TEJADA SEGUNDA SECCION	MACUSPANA	S/N	S/N	886.00	76.00	\$ 221,500.00	\$ 51,680.00	\$ 273,180.00		
2811	SALOME MARIN VIRGILIO	S/N	S/N	RANCHERIA NUEVO PROGRESO	MACUSPANA	S/N	S/N	600.00	80.00	\$ 150,000.00	\$ 54,400.00	\$ 204,400.00		
2812	FEDERICO FROEBEL	S/N	S/N	RANCHERIA EL BAYO SEGUNDA SECCION	MACUSPANA	S/N	S/N	1,491.00	146.00	\$ 372,750.00	\$ 99,280.00	\$ 472,030.00		
2813	CIUDAD PEMEX	S/N	S/N	AVENIDA 16 DE SEPTIEMBRE S/N, CIUDAD PEMEX	MACUSPANA	S/N	S/N	2,137.00	320.00	\$ 534,250.00	\$ 217,600.00	\$ 751,850.00		
2814	MARIA MONTESSORI	S/N	S/N	KILOMETRO 27 CARRETERA MACUSPANA CD PEMEX	MACUSPANA	S/N	S/N	4,000.00	410.00	\$ 1,000,000.00	\$ 278,800.00	\$ 1,278,800.00		
2815	SOR JUANA INES DE LA CRUZ	S/N	S/N	5 DE MAYO S/N.	MACUSPANA	S/N	S/N	1,054.00	296.00	\$ 263,500.00	\$ 201,280.00	\$ 464,780.00		
2816	FAUSTO MENDEZ JIMENEZ	S/N	S/N	RANCHERIA GALEANA	MACUSPANA	S/N	S/N	1,775.00	60.00	\$ 443,750.00	\$ 40,800.00	\$ 484,550.00		

DEPENDENCIA: SECRETARIA DE EDUCACION

N°	DENOMINACIÓN DEL INMUEBLE	CALLE Y NÚMERO	UBICACIÓN			NUMERO DE ESCRITURA	NUMERO DE CUENTA CATASTRAL	SUPERFICIE		VALORES			VALOR CONTABLE	OBSERVACIONES
			COLONIA / FRACC.	LOCALIDAD	MUNICIPIO			TERRENO M2	CONSTRUCCION M2	TERRENO	CONSTRUCCIÓN	TOTAL		
2828	CENTRO RURAL INFANTIL	S/N	S/N	RANCHERIA EL CHIVALITO SEGUNDA SECCION	MACUSPANA	S/N	S/N	1,742.00	79.00	\$ 435,500.00	\$ 53,720.00	\$ 489,220.00		
2829	CENTRO RURAL INFANTIL	S/N	S/N	RANCHERIA EL CHINALITO	MACUSPANA	S/N	S/N	912.00	67.00	\$ 228,000.00	\$ 45,560.00	\$ 273,560.00		
2830	CENTRO RURAL INFANTIL	S/N	S/N	RANCHERIA BONANZA SEGUNDA SECCION	MACUSPANA	S/N	S/N	1,298.00	183.00	\$ 324,500.00	\$ 124,440.00	\$ 448,940.00		
2831	CENTRO RURAL INFANTIL	S/N	S/N	COLONIA BUERGOS	MACUSPANA	S/N	S/N	120.00	56.00	\$ 30,000.00	\$ 38,080.00	\$ 68,080.00		
2832	MARIA MONTESSORI	S/N	S/N	RANCHERIA EL TRIUNFO PRIMERA SECCION	MACUSPANA	S/N	S/N	900.00	66.00	\$ 225,000.00	\$ 44,880.00	\$ 269,880.00		
2833	CENTRO RURAL INFANTIL	S/N	S/N	RANCHERIA EL PARAISO	MACUSPANA	S/N	S/N	600.00	66.00	\$ 150,000.00	\$ 44,880.00	\$ 194,880.00		
2834	CENTRO RURAL INFANTIL	S/N	S/N	RANCHERIA VERNET QUINTA SECCION	MACUSPANA	S/N	S/N	3,710.00	57.00	\$ 927,500.00	\$ 38,760.00	\$ 966,260.00		
2835	CENTRO RURAL INFANTIL	S/N	S/N	RANCHERIA LA ISLA SEGUNDA SECCION	MACUSPANA	S/N	S/N	1,800.00	75.00	\$ 450,000.00	\$ 51,000.00	\$ 501,000.00		
2836	CENTRO RURAL INFANTIL	S/N	S/N	POBLADO MORELOS	MACUSPANA	S/N	S/N	600.00	78.00	\$ 150,000.00	\$ 53,040.00	\$ 203,040.00		
2837	CENTRO RURAL INFANTIL	S/N	S/N	RANCHERIA FRANCISCO JAVIER MINA	MACUSPANA	S/N	S/N	728.00	95.00	\$ 182,000.00	\$ 64,600.00	\$ 246,600.00		
2838	CENTRO RURAL INFANTIL	S/N	S/N	RANCHERIA ALTO TULIJA SEGUNDA SECCION	MACUSPANA	S/N	S/N	1,600.00	64.00	\$ 400,000.00	\$ 43,520.00	\$ 443,520.00		

DEPENDENCIA: SECRETARIA DE EDUCACION

N°	DENOMINACIÓN DEL INMUEBLE	UBICACIÓN				NUMERO DE ESCRITURA	NUMERO DE CUENTA CATASTRAL	SUPERFICIE		VALORES			VALOR CONTABLE	OBSERVACIONES
		CALLE Y NÚMERO	COLONIA / FRACC.	LOCALIDAD	MUNICIPIO			TERRENO M2	CONSTRUCCION M2	TERRENO	CONSTRUCCIÓN	TOTAL		
2839	CENTRO RURAL INFANTIL	S/N	S/N	RANCHERIA PEDRO C. COLORADO SEGUNDA SECCION	MACUSPANA	S/N	S/N	625.00	64.00	\$ 156,250.00	\$ 43,520.00	\$ 199,770.00		
2840	CENTRO RURAL INFANTIL	S/N	S/N	RANCHERIA PLAYAS DE JIMENEZ	MACUSPANA	S/N	S/N	1,388.00	60.00	\$ 347,000.00	\$ 40,800.00	\$ 387,800.00		
2841	CENTRO RURAL INFANTIL	S/N	S/N	RANCHERIA ENCRUCIJADA	MACUSPANA	S/N	S/N	400.00	58.00	\$ 100,000.00	\$ 39,440.00	\$ 139,440.00		
2842	CENTRO RURAL INFANTIL	S/N	S/N	RANCHERIA VERNET CUARTA SECCION	MACUSPANA	S/N	S/N	516.00	56.00	\$ 129,000.00	\$ 38,080.00	\$ 167,080.00		
2843	CENTRO RURAL INFANTIL	S/N	S/N	RANCHERIA LIMON PRIMERA SECCION SECTOR B	MACUSPANA	S/N	S/N	585.00	66.00	\$ 146,250.00	\$ 44,880.00	\$ 191,130.00		
2844	CENTRO RURAL INFANTIL	S/N	S/N	RANCHERIA BITZAL QUINTA SECCION	MACUSPANA	S/N	S/N	910.00	137.00	\$ 227,500.00	\$ 93,160.00	\$ 320,660.00		
2845	CENTRO RURAL INFANTIL	S/N	S/N	RANCHERIA IGNACIO MANUEL ALTAMIRANO PRIMERA SECCION	MACUSPANA	S/N	S/N	480.00	58.00	\$ 120,000.00	\$ 46,240.00	\$ 166,240.00		
2846	CENTRO RURAL INFANTIL	S/N	S/N	EJIDO CORRALILLO SEGUNDA SECCION (LA PRINCESA)	MACUSPANA	S/N	S/N	800.00	60.00	\$ 200,000.00	\$ 40,800.00	\$ 240,800.00		
2847	CENTRO RURAL INFANTIL	S/N	S/N	EJIDO SITIO NUEVO	MACUSPANA	S/N	S/N	2,867.00	60.00	\$ 716,750.00	\$ 40,800.00	\$ 757,550.00		
2848	CENTRO RURAL INFANTIL	S/N	S/N	RANCHERIA EL LIMON SEGUNDA SECCION SECTOR A	MACUSPANA	S/N	S/N	3,276.00	49.00	\$ 819,000.00	\$ 33,320.00	\$ 852,320.00		
2849	CENTRO RURAL INFANTIL	S/N	S/N	RANCHERIA VICENTE GUERRERO SEGUNDA SECCION - ARROYO	MACUSPANA	S/N	S/N	700.00	60.00	\$ 175,000.00	\$ 40,800.00	\$ 215,800.00		

DEPENDENCIA: SECRETARÍA DE EDUCACIÓN

N°	DENOMINACIÓN DEL INMUEBLE	UBICACIÓN				NUMERO DE ESCRITURA	NUMERO DE CUENTA CATASTRAL	SUPERFICIE		VALORES			VALOR CONTABLE	OBSERVACIONES
		CALLE Y NÚMERO	COLONIA / FRACC.	LOCALIDAD	MUNICIPIO			TERRENO M2	CONSTRUCCION M2	TERRENO	CONSTRUCCIÓN	TOTAL		
2850	CENTRO RURAL INFANTIL	S/N	S/N	RANCHERIA EL PORVENIR LOS LOTES	MACUSPANA	S/N	S/N	900.00	60.00	\$ 225,000.00	\$ 40,800.00	\$ 265,800.00		
2851	CENTRO RURAL INFANTIL	S/N	S/N	EJIDO SAN JOSE	MACUSPANA	S/N	S/N	200.00	60.00	\$ 50,000.00	\$ 40,800.00	\$ 90,800.00		
2852	GRACIELA PINTADO DE MADRAZO	S/N	S/N	RANCHERIA SAN ANTONIO	MACUSPANA	S/N	S/N	2,000.00	220.00	\$ 500,000.00	\$ 149,600.00	\$ 649,600.00		
2853	PROFRA. ESTEFANIA CASTAÑEDA NUÑEZ	S/N	S/N	RANCHERIA CACAHUATALILLO	MACUSPANA	S/N	S/N	2,000.00	120.00	\$ 500,000.00	\$ 81,600.00	\$ 581,600.00		
2854	LEONA VICARIO	S/N	S/N	COLONIA LA ESCALERA VILLA BENITO JUAREZ	MACUSPANA	S/N	S/N	598.00	338.00	\$ 149,500.00	\$ 229,840.00	\$ 379,340.00		
2855	SOR JUANA INES DE LA CRUZ	S/N	S/N	COLONIA MANUEL VARGAS RAMIREZ	MACUSPANA	S/N	S/N	2,065.00	500.00	\$ 516,250.00	\$ 340,000.00	\$ 856,250.00		
2856	CELIA GONZALEZ DE ROVIROSA	S/N	S/N	RANCHERIA LAS FERIAS	MACUSPANA	S/N	S/N	1,500.00	200.00	\$ 375,000.00	\$ 136,000.00	\$ 511,000.00		
2857	MARGARITA MAZA DE JUAREZ	S/N	S/N	RANCHERIA VERNET TERCERA SECCION	MACUSPANA	S/N	S/N	1,600.00	160.00	\$ 400,000.00	\$ 108,800.00	\$ 508,800.00		
2858	MARGARITA MAZA DE JUAREZ	S/N	S/N	COLONIA EL MANGO KILOMETRO 22 VILLA BENITO JUAREZ	MACUSPANA	S/N	S/N	480.00	170.00	\$ 120,000.00	\$ 115,600.00	\$ 235,600.00		
2859	VASCO DE QUIROGA	S/N	S/N	RANCHERIA VERNET PRIMERA SECCION	MACUSPANA	S/N	S/N	900.00	95.00	\$ 225,000.00	\$ 64,600.00	\$ 289,600.00		
2860	MI PATRIA	S/N	S/N	COLONIA EL CAMPO VILLA BENITO JUAREZ	MACUSPANA	S/N	S/N	540.00	380.00	\$ 135,000.00	\$ 258,400.00	\$ 393,400.00		

DEPENDENCIA: SECRETARÍA DE EDUCACIÓN

FECHA: 24 DE NOVIEMBRE DE 2014

N°	DENOMINACIÓN DEL INMUEBLE	UBICACIÓN				NUMERO DE ESCRITURA	NUMERO DE CUENTA CATASTRAL	SUPERFICIE		VALORES			VALOR CONTABLE	OBSERVACIONES
		CALLE Y NÚMERO	COLONIA / FRACC.	LOCALIDAD	MUNICIPIO			TERRENO M2	CONSTRUCCION M2	TERRENO	CONSTRUCCIÓN	TOTAL		
2861	30 DE ABRIL	S/N	S/N	BARRIO PUEBLO NUEVO -VILLA BENITO JUAREZ-	MACUSPANA	S/N	S/N	1,600.00	602.00	\$ 400,000.00	\$ 409,360.00	\$ 809,360.00		
2862	MELCHOR OCAMPO	S/N	S/N	RANCHERIA SANTA TERESA	MACUSPANA	S/N	S/N	2,400.00	250.00	\$ 600,000.00	\$ 170,000.00	\$ 770,000.00		
2863	CRI_CRI	S/N	S/N	RANCHERIA CARMEN SERDAN	MACUSPANA	S/N	S/N	2,000.00	66.00	\$ 500,000.00	\$ 44,880.00	\$ 544,880.00		
2864	MIS PRIMERAS LETRAS	S/N	S/N	COLONIA LAS DELICIAS CIUDAD PEMEX	MACUSPANA	S/N	S/N	1,600.00	192.00	\$ 400,000.00	\$ 130,560.00	\$ 530,560.00		
2865	EL MUNDO FELIZ	S/N	S/N	COLONIA PUEBLO NUEVO -POBLADO AQUILES SERDAN	MACUSPANA	S/N	S/N	1,625.00	636.00	\$ 406,250.00	\$ 432,480.00	\$ 838,730.00		
2866	BITAJ YOKOT'ANOB	S/N	S/N	RANCHERIA SAN FRANCISCO	MACUSPANA	S/N	S/N	1,500.00	52.00	\$ 375,000.00	\$ 35,360.00	\$ 410,360.00		
2867	LAS BLANCAS MARIPOSAS	S/N	S/N	RANCHERIA NUEVA ESPERANZA	MACUSPANA	S/N	S/N	841.00	184.00	\$ 210,250.00	\$ 125,120.00	\$ 335,370.00		
2868	JESUS REYES HEROLES	S/N	S/N	EJIDO TRINIDAD MALPICA	MACUSPANA	S/N	S/N	1,200.00	120.00	\$ 300,000.00	\$ 81,600.00	\$ 381,600.00		
2869	NICH TE'	S/N	S/N	COLONIA JOSE NARCISO ROVIROSA	MACUSPANA	S/N	S/N	1,600.00	75.00	\$ 400,000.00	\$ 51,000.00	\$ 451,000.00		
2870	CUITLAHUAC	S/N	S/N	RANCHERIA LIMON PRIMERA SECCION SECTOR "C"	MACUSPANA	S/N	S/N	900.00	60.00	\$ 225,000.00	\$ 40,800.00	\$ 265,800.00		
2871	LA PRIMAVERA	S/N	S/N	EJIDO XICOTENCATL	MACUSPANA	S/N	S/N	500.00	48.00	\$ 125,000.00	\$ 32,640.00	\$ 157,640.00		

DEPENDENCIA: SECRETARÍA DE EDUCACIÓN

FECHA: 24 DE NOVIEMBRE DE 2014

N°	DENOMINACIÓN DEL INMUEBLE	UBICACIÓN				NUMERO DE ESCRITURA	NUMERO DE CUENTA CATASTRAL	SUPERFICIE		VALORES			VALOR CONTABLE	OBSERVACIONES
		CALLE Y NÚMERO	COLONIA / FRACC.	LOCALIDAD	MUNICIPIO			TERRENO M2	CONSTRUCCION M2	TERRENO	CONSTRUCCIÓN	TOTAL		
2872	LAS GARDENIAS	S/N	S/N	RANCHERIA EL TRIUNFO TERCERA SECCION	MACUSPANA	S/N	S/N	600.00	60.00	\$ 150,000.00	\$ 40,800.00	\$ 190,800.00		
2873	LAS GOLONDRINAS	S/N	S/N	EJIDO SIMON SARLAT SECCION SAN MARTIN	MACUSPANA	S/N	S/N	1,500.00	50.00	\$ 375,000.00	\$ 34,000.00	\$ 409,000.00		
2874	JEAN PIAGET	S/N	S/N	COLONIA SAN JUAN BAUTISTA	MACUSPANA	S/N	S/N	870.00	49.00	\$ 217,500.00	\$ 33,320.00	\$ 250,820.00		
2875	MIS BLANCAS MARIPOSAS	S/N	S/N	EJIDO BENITO JUAREZ	MACUSPANA	S/N	S/N	600.00	70.00	\$ 150,000.00	\$ 47,600.00	\$ 197,600.00		
2876	PRESCOLAR INDIGENA	S/N	S/N	RANCHERIA MELCHOR OCAMPO TERCERA SECCION	MACUSPANA	S/N	S/N	1,320.00	63.00	\$ 330,000.00	\$ 42,840.00	\$ 372,840.00		
2877	CH'OK CH'UM	S/N	S/N	EJIDO LICENCIADO JOSE LOPEZ PORTILLO	MACUSPANA	S/N	S/N	1,044.00	80.00	\$ 261,000.00	\$ 54,400.00	\$ 315,400.00		
2878	NIÑOS TRAVIESOS	S/N	S/N	LINDA VISTA	MACUSPANA	S/N	S/N	5,389.00	120.00	\$ 1,347,250.00	\$ 81,600.00	\$ 1,428,850.00		
2879	NIÑOS HEROES	S/N	S/N	COLONIA SANTA LUCIA DE LA VILLA BENITO JUAREZ	MACUSPANA	S/N	S/N	1,600.00	120.00	\$ 400,000.00	\$ 81,600.00	\$ 481,600.00		
2880	NERY MAY LUCIANO	S/N	S/N	EJIDO EL REGOCHIO	MACUSPANA	S/N	S/N	10,000.00	60.00	\$ 2,500,000.00	\$ 40,800.00	\$ 2,540,800.00		
2881	PROF. ROSENDO TARACENA PADRON	S/N	S/N	EJIDO BUENA VISTA (PUXCATAN)	MACUSPANA	S/N	S/N	5,000.00	260.00	\$ 1,250,000.00	\$ 176,800.00	\$ 1,426,800.00		
2882	GUADALUPE VICTORIA	S/N	S/N	RANCHERIA GUADALUPE VICTORIA	MACUSPANA	S/N	S/N	400.00	160.00	\$ 100,000.00	\$ 108,800.00	\$ 208,800.00		

DEPENDENCIA: SECRETARIA DE EDUCACION

N°	DENOMINACIÓN DEL INMUEBLE	UBICACIÓN				NUMERO DE ESCRITURA	NUMERO DE CUENTA CATASTRAL	SUPERFICIE		VALORES			VALOR CONTABLE	OBSERVACIONES
		CALLE Y NÚMERO	COLONIA / FRACC.	LOCALIDAD	MUNICIPIO			TERRENO M2	CONSTRUCCION M2	TERRENO	CONSTRUCCIÓN	TOTAL		
2883	JOSE MA. MORELOS Y PAVON	S/N	S/N	BECERRA S/N.	MACUSPANA	S/N	S/N	1,570.00	495.00	\$ 392,500.00	\$ 336,600.00	\$ 729,100.00		
2884	ADA RAMIREZ DE ROVIROSA	S/N	S/N	SARLAT S/N, POBLADO AQUILES SERDAN	MACUSPANA	S/N	S/N	1,694.00	853.00	\$ 423,500.00	\$ 580,040.00	\$ 1,003,540.00		
2885	GUADALUPE VICTORIA	S/N	S/N	RANCHERIA CHIQUIHUIE	MACUSPANA	S/N	S/N	1,792.00	203.00	\$ 448,000.00	\$ 138,040.00	\$ 586,040.00		
2886	MELCHOR OCAMPO	S/N	S/N	CERRADA 21 DE MARZO S/N.	MACUSPANA	S/N	S/N	3,108.00	696.00	\$ 777,000.00	\$ 473,280.00	\$ 1,250,280.00		
2887	LEONA VICARIO	S/N	S/N	RANCHERIA MONTE LARGO PRIMERA SECCION	MACUSPANA	S/N	S/N	2,000.00	173.00	\$ 500,000.00	\$ 117,640.00	\$ 617,640.00		
2888	PROFR. TOMAS RODRIGUEZ SASTRE	S/N	S/N	RANCHERIA BITZAL SEPTIMA SECCION	MACUSPANA	S/N	S/N	1,732.00	199.00	\$ 433,000.00	\$ 135,320.00	\$ 568,320.00		
2889	PROF. RICARDO AGUILAR GUTIERREZ	S/N	S/N	RANCHERIA LA PITAHAYA	MACUSPANA	S/N	S/N	1,218.00	315.00	\$ 304,500.00	\$ 214,200.00	\$ 518,700.00		
2890	VICTOR MANUEL SOLIS SOLANO	S/N	S/N	RANCHERIA MIGUEL HIDALGO SEGUNDA SECCION	MACUSPANA	S/N	S/N	3,748.00	249.00	\$ 937,000.00	\$ 169,320.00	\$ 1,106,320.00		
2891	PROFR. GREGORIO TORRES QUINTERO	S/N	S/N	JUAREZ NUM. 294	MACUSPANA	S/N	S/N	6,352.00	1,010.00	\$ 1,588,000.00	\$ 686,800.00	\$ 2,274,800.00		
2892	LIC. BENITO JUAREZ	S/N	S/N	RANCHERIA ALLENDE BAJO SEGUNDA SECCION	MACUSPANA	S/N	S/N	1,725.00	305.00	\$ 431,250.00	\$ 207,400.00	\$ 638,650.00		
2893	SIMON BOLIVAR	S/N	S/N	RANCHERIA MELCHOR OCAMPO SEGUNDA SECCION	MACUSPANA	S/N	S/N	4,200.00	296.00	\$ 1,050,000.00	\$ 201,280.00	\$ 1,251,280.00		

DEPENDENCIA: SECRETARIA DE EDUCACION

N°	DENOMINACIÓN DEL INMUEBLE	CALLE Y NÚMERO	COLONIA / FRACC.	UBICACIÓN			NUMERO DE ESCRITURA	NUMERO DE CUENTA CATASTRAL	SUPERFICIE		VALORES			VALOR CONTABLE	OBSERVACIONES
				LOCALIDAD	MUNICIPIO				TERRENO M2	CONSTRUCCION M2	TERRENO	CONSTRUCCIÓN	TOTAL		
2894	JOSE MARIA CORTES LOLOCHE	S/N	S/N	RANCHERIA MELCHOR OCAMPO PRIMERA SECCION	MACUSPANA	S/N	S/N	2,000.00	332.00	\$ 500,000.00	\$ 225,760.00	\$ 725,760.00			
2895	CARLOS CORTES RIOS	S/N	S/N	VICENTE GUERRERO	MACUSPANA	S/N	S/N	1,967.00	820.00	\$ 491,750.00	\$ 557,600.00	\$ 1,049,350.00			
2896	CARLOS A. MADRAZO	S/N	S/N	RANCHERIA ADOLFO LOPEZ MATEOS-CORRAL NUEVO-	MACUSPANA	S/N	S/N	3,100.00	525.00	\$ 775,000.00	\$ 357,000.00	\$ 1,132,000.00			
2897	RENACIMIENTO	S/N	S/N	RANCHERIA VENUSTIANO CARRANZA	MACUSPANA	S/N	S/N	3,600.00	513.00	\$ 900,000.00	\$ 348,840.00	\$ 1,248,840.00			
2898	VICENTE GUERRERO	S/N	S/N	RANCHERIA IGNACIO MANUEL ALTAMIRANO SEGUNDA SECCION	MACUSPANA	S/N	S/N	2,258.00	548.00	\$ 564,500.00	\$ 372,640.00	\$ 937,140.00			
2899	QUINCE DE MAYO	S/N	S/N	HIDALGO NUM. 1 ESQUINA EL SOLDADO	MACUSPANA	S/N	S/N	6,484.00	1,354.00	\$ 1,621,000.00	\$ 920,720.00	\$ 2,541,720.00			
2900	IGNACIO ZARAGOZA	S/N	S/N	RANCHERIA ENCRUCIJADA	MACUSPANA	S/N	S/N	3,217.00	339.00	\$ 804,250.00	\$ 230,520.00	\$ 1,034,770.00			
2901	JOSE N. ROVIROSA 2	S/N	S/N	JUAREZ Y ROVIROSA NUM. 514 COLONIA CENTRO	MACUSPANA	S/N	S/N	2,365.00	610.00	\$ 591,250.00	\$ 414,800.00	\$ 1,006,050.00			
2902	JOSE N. ROVIROSA 3	S/N	S/N	16 DE SEPTIEMBRE S/N.	MACUSPANA	S/N	S/N	2,437.00	1,537.00	\$ 609,250.00	\$ 1,045,160.00	\$ 1,654,410.00			
2903	GRAL. EMILIANO ZAPATA	S/N	S/N	ABASOLO PRIMERA SECCION	MACUSPANA	S/N	S/N	2,402.00	311.00	\$ 600,500.00	\$ 211,480.00	\$ 811,980.00			
2904	GRAL. LAZARO CARDENAS	S/N	S/N	RANCHERIA ABASOLO	MACUSPANA	S/N	S/N	5,867.00	451.00	\$ 1,466,750.00	\$ 306,680.00	\$ 1,773,430.00			

DEPENDENCIA: SECRETARÍA DE EDUCACIÓN

FECHA: 24 DE NOVIEMBRE DE 2014

N°	DENOMINACIÓN DEL INMUEBLE	UBICACIÓN				NUMERO DE ESCRITURA	NUMERO DE CUENTA CATASTRAL	SUPERFICIE		VALORES			VALOR CONTABLE	OBSERVACIONES
		CALLE Y NÚMERO	COLONIA / FRACC.	LOCALIDAD	MUNICIPIO			TERRENO M2	CONSTRUCCION M2	TERRENO	CONSTRUCCIÓN	TOTAL		
2905	21 DE MARZO	S/N	S/N	RANCHERIA ALCALDE MAYOR	MACUSPANA	S/N	S/N	2,762.00	617.00	\$ 690,500.00	\$ 419,560.00	\$ 1,110,060.00		
2906	QUINCE DE MAYO	S/N	S/N	RANCHERIA ALTO TULIJA PRIMERA SECCION	MACUSPANA	S/N	S/N	10,000.00	350.00	\$ 2,500,000.00	\$ 238,000.00	\$ 2,738,000.00		
2907	JAIME NUNO	S/N	S/N	RANCHERIA ALTO TULIJA SEGUNDA SECCION	MACUSPANA	S/N	S/N	1,830.00	339.00	\$ 457,500.00	\$ 230,520.00	\$ 688,020.00		
2908	PROFA. MERCEDES GONZALEZ GRAJALES	S/N	S/N	RANCHERIA ALLENDE ALTO PRIMERA SECCION	MACUSPANA	S/N	S/N	1,224.00	349.00	\$ 306,000.00	\$ 237,320.00	\$ 543,320.00		
2909	RIO VIEJO	S/N	S/N	RANCHERIA ALLENDE ALTO SEGUNDA SECCION	MACUSPANA	S/N	S/N	1,500.00	210.00	\$ 375,000.00	\$ 142,800.00	\$ 517,800.00		
2910	DOLORES CORREA Z.	S/N	S/N	RANCHERIA ALLENDE BAJO PRIMERA SECCION	MACUSPANA	S/N	S/N	1,800.00	160.00	\$ 450,000.00	\$ 108,800.00	\$ 558,800.00		
2911	AQUILES SERDAN (CON VESP. 27DPR1726L. DOCSAUBO)	S/N	S/N	SARLAT NUM. 11 POBLADO AQUILES SERDAN	MACUSPANA	S/N	S/N	2,919.00	1,329.00	\$ 729,750.00	\$ 903,720.00	\$ 1,633,470.00		
2912	JUSTO SIERRA	S/N	S/N	RANCHERIA BAJO TULIJA	MACUSPANA	S/N	S/N	5,294.00	551.00	\$ 1,323,500.00	\$ 374,680.00	\$ 1,698,180.00		
2913	FRANCISCO J. SANTAMARIA	S/N	S/N	RANCHERIA NUEVA DIVISION DEL BAYO	MACUSPANA	S/N	S/N	2,957.00	698.00	\$ 739,250.00	\$ 474,640.00	\$ 1,213,890.00		
2914	GENERAL ANAYA	S/N	S/N	RANCHERIA EL BAYO PRIMERA SECCION	MACUSPANA	S/N	S/N	3,704.00	528.00	\$ 926,000.00	\$ 359,040.00	\$ 1,285,040.00		
2915	LEONA VICARIO	S/N	S/N	RANCHERIA EL BAYO SEGUNDA SECCION	MACUSPANA	DOCUMENTO PRIVADO	S/N	1,592.00	575.00	\$ 398,000.00	\$ 391,000.00	\$ 789,000.00		

DEPENDENCIA: SECRETARÍA DE EDUCACIÓN

FECHA: 24 DE NOVIEMBRE DE 2014

N°	DENOMINACIÓN DEL INMUEBLE	CALLE Y NÚMERO	COEONIA / FRACC.	UBICACIÓN		NUMERO DE ESCRITURA	NUMERO DE CUENTA CATASTRAL	SUPERFICIE		VALORES			VALOR CONTABLE	OBSERVACIONES
				LOCALIDAD	MUNICIPIO			TERRENO M2	CONSTRUCCION M2	TERRENO	CONSTRUCCIÓN	TOTAL		
2916	JOSEFA ORTIZ DE DOMINGUEZ	S/N	S/N	RANCHERIA BELEN	MACUSPANA	S/N	S/N	2,266.00	385.00	\$ 566,500.00	\$ 261,800.00	\$ 828,300.00		
2917	EMILIANO M. PEREZ R.	S/N	S/N	AVENIDA JUAREZ NUM. 92 Y 94	MACUSPANA	S/N	S/N	3,991.00	1,200.00	\$ 997,750.00	\$ 816,000.00	\$ 1,813,750.00		
2918	BENITO JUAREZ G. (CON VESP. 27DPR1454K.- LIC. TOMAS CARREPO)	S/N	S/N	FRENTE AL PARQUE VILLA BENITO JUAREZ	MACUSPANA	S/N	S/N	4,834.00	1,993.00	\$ 1,208,500.00	\$ 1,355,240.00	\$ 2,563,740.00		
2919	RAFAEL RAMIREZ (CON VESP. 27DPR1819A.- MANUEL SAMBROS)	S/N	S/N	DEPORTIVA VILLA BENITO JUAREZ	MACUSPANA	S/N	S/N	2,187.00	880.00	\$ 546,750.00	\$ 598,400.00	\$ 1,145,150.00		
2920	BENITO ZURITA GARCIA	S/N	S/N	RA. LAZARO CARDENAS 1RA. SECCION	MACUSPANA	S/N	S/N	1,950.00	226.00	\$ 487,500.00	\$ 153,680.00	\$ 641,180.00		
2921	MANUEL SANCHEZ MARMOL	S/N	S/N	RANCHERIA BITZAL PRIMERA SECCION	MACUSPANA	S/N	S/N	2,500.00	400.00	\$ 625,000.00	\$ 272,000.00	\$ 897,000.00		
2922	ALDAMA	S/N	S/N	RANCHERIA BITZAL QUINTA SECCION	MACUSPANA	S/N	S/N	940.00	232.00	\$ 235,000.00	\$ 157,760.00	\$ 392,760.00		
2923	AMADO NERVO	S/N	S/N	RANCHERIA BITZAL SEXTA SECCION	MACUSPANA	S/N	S/N	4,000.00	197.00	\$ 1,000,000.00	\$ 133,960.00	\$ 1,133,960.00		
2924	L. B. VDA. DE ESCOBEDO	S/N	S/N	RANCHERIA BONANZA PRIMERA SECCION	MACUSPANA	S/N	S/N	2,209.00	254.00	\$ 552,250.00	\$ 172,720.00	\$ 724,970.00		
2925	ADOLFO LOPEZ MATEOS	S/N	S/N	RANCHERIA BONANZA SEGUNDA SECCION	MACUSPANA	S/N	S/N	2,305.00	230.00	\$ 576,250.00	\$ 156,400.00	\$ 732,650.00		
2926	TIERRA Y LIBERTAD	S/N	S/N	RANCHERIA UNION Y LIBERTAD	MACUSPANA	S/N	S/N	1,584.00	675.00	\$ 396,000.00	\$ 459,000.00	\$ 855,000.00		

[Handwritten signature]

[Handwritten mark]

[Handwritten mark]

DEPENDENCIA: SECRETARÍA DE EDUCACIÓN

FECHA: 24 DE NOVIEMBRE DE 2014

N°	DENOMINACIÓN DEL INMUEBLE	UBICACIÓN				NUMERO DE ESCRITURA	NUMERO DE CUENTA CATASTRAL	SUPERFICIE		VALORES			VALOR CONTABLE	OBSERVACIONES
		CALLE Y NÚMERO	COLONIA / FRACC.	LOCALIDAD	MUNICIPIO			TERRENO M2	CONSTRUCCION M2	TERRENO	CONSTRUCCIÓN	TOTAL		
2927	CRISTOBAL COLON	S/N	S/N	RANCHERIA CUAUHEMOC	MACUSPANA	S/N	S/N	1,887.00	225.00	\$ 471,750.00	\$ 153,000.00	\$ 624,750.00		
2928	FRANCISCO GONZALEZ BOCANEGRA	S/N	S/N	INDEPENDENCIA NUM. 031	MACUSPANA	S/N	S/N	10,455.00	1,009.00	\$ 2,613,750.00	\$ 686,120.00	\$ 3,299,870.00		
2929	MIGUEL HIDALGO Y COSTILLA	S/N	S/N	COLONIA BUERGOS	MACUSPANA	S/N	S/N	2,000.00	411.00	\$ 500,000.00	\$ 279,480.00	\$ 779,480.00		
2930	LEONA VICARIO	S/N	S/N	RANCHERIA LAS CAMPANAS	MACUSPANA	S/N	S/N	2,025.00	179.00	\$ 506,250.00	\$ 121,720.00	\$ 627,970.00		
2931	JOSEFA ORTIZ DE DOMINGUEZ	S/N	S/N	EJIDO CARMEN SERDAN	MACUSPANA	S/N	S/N	1,185.00	357.00	\$ 296,250.00	\$ 242,760.00	\$ 539,010.00		
2932	ENRIQUE C. REBSAMEN	S/N	S/N	RANCHERIA CASTRO Y GUIRO	MACUSPANA	S/N	S/N	2,257.00	156.00	\$ 564,250.00	\$ 106,080.00	\$ 670,330.00		
2933	EMILIANO ZAPATA	S/N	S/N	POBLADO EL CONGO	MACUSPANA	S/N	S/N	3,593.00	1,029.00	\$ 898,250.00	\$ 699,720.00	\$ 1,597,970.00		
2934	VICENTE GUERRERO	S/N	S/N	RA. CHILAPA 1RA. SECCION	MACUSPANA	S/N	S/N	2,242.00	199.00	\$ 560,500.00	\$ 135,320.00	\$ 695,820.00		
2935	27 DE FEBRERO	S/N	S/N	RANCHERIA EL CHIVALITO CUARTA SECCION	MACUSPANA	S/N	S/N	3,362.00	300.00	\$ 840,500.00	\$ 204,000.00	\$ 1,044,500.00		
2936	PROFRA. MARIA DOLORES PEREZ OROPEZA	S/N	S/N	RANCHERIA FRANCISCO BATES	MACUSPANA	S/N	S/N	1,608.00	220.00	\$ 402,000.00	\$ 149,600.00	\$ 551,600.00		
2937	EMILIANO ZAPATA	S/N	S/N	RANCHERIA FRANCISCO I. MADERO ALTO PRIMERA SECCION	MACUSPANA	S/N	S/N	3,298.00	380.00	\$ 824,500.00	\$ 258,400.00	\$ 1,082,900.00		

[Handwritten signatures and marks]

DEPENDENCIA: SECRETARIA DE EDUCACION

N°	DENOMINACIÓN DEL INMUEBLE	UBICACIÓN				NUMERO DE ESCRITURA	NUMERO DE CUENTA CATASTRAL	SUPERFICIE		VALORES			VALOR CONTABLE	OBSERVACIONES
		CALLE Y NÚMERO	COLONIA / FRACC.	LOCALIDAD	MUNICIPIO			TERRENO M2	CONSTRUCCION M2	TERRENO	CONSTRUCCIÓN	TOTAL		
2938	LA VICTORIA	S/N	S/N	RANCHERIA FRANCISCO I.MADERO BAJO	MACUSPANA	S/N	S/N	1,280.00	448.00	\$ 320,000.00	\$ 304,640.00	\$ 624,640.00		
2939	HERMENEGILDO GALEANA	S/N	S/N	RANCHERIA GALEANA	MACUSPANA	DOCUMENTO PRIVADO	S/N	2,336.00	773.00	\$ 584,000.00	\$ 525,640.00	\$ 1,109,640.00		
2940	CORL. GREGORIO MENDEZ MAGAÑA	S/N	S/N	RANCHERIA GREGORIO MENDEZ MAGANA PRIMERA SECCION	MACUSPANA	S/N	S/N	1,800.00	520.00	\$ 450,000.00	\$ 353,600.00	\$ 803,600.00		
2941	MIGUEL HIDALGO Y COSTILLA	S/N	S/N	RANCHERIA GREGORIO MENDEZ SEGUNDA SECCION	MACUSPANA	S/N	S/N	4,211.00	369.00	\$ 1,052,750.00	\$ 250,920.00	\$ 1,303,670.00		
2942	GUILLERMO PRIETO	S/N	S/N	RANCHERIA GUILLERMO PRIETO	MACUSPANA	S/N	S/N	130.00	60.00	\$ 32,500.00	\$ 40,800.00	\$ 73,300.00		
2943	JOSE MARIA PINO SUAREZ	S/N	S/N	RANCHERIA GUSTAVO A. MADERO	MACUSPANA	S/N	S/N	2,628.00	390.00	\$ 657,000.00	\$ 265,200.00	\$ 922,200.00		
2944	IGNACIO ALLENDE	S/N	S/N	RANCHERIA IGNACIO MANUEL ALTAMIRANO PRIMERA SECCION	MACUSPANA	S/N	S/N	1,225.00	474.00	\$ 306,250.00	\$ 322,320.00	\$ 628,570.00		
2945	IGNACIO ZARAGOZA	S/N	S/N	RANCHERIA IGNACIO ZARAGOZA (LOS ATEOS)	MACUSPANA	S/N	S/N	3,988.00	416.00	\$ 997,000.00	\$ 282,880.00	\$ 1,279,880.00		
2946	NETZAHUALCOYOTL	S/N	S/N	RANCHERIA LA ISLA PRIMERA SECCION	MACUSPANA	S/N	S/N	619.00	280.00	\$ 154,750.00	\$ 190,400.00	\$ 345,150.00		
2947	ENCARNACION B. DE MADRAZO	S/N	S/N	RANCHERIA LA ISLA SEGUNDA SECCION	MACUSPANA	S/N	S/N	2,013.00	298.00	\$ 503,250.00	\$ 202,640.00	\$ 705,890.00		
2948	PUERTO RICO	S/N	S/N	RANCHERIA JOSE MARIA PINO SUAREZ PRIMERA SECCION	MACUSPANA	DOCUMENTO PRIVADO	S/N	2,775.00	575.00	\$ 693,750.00	\$ 391,000.00	\$ 1,084,750.00		

DEPENDENCIA: SECRETARÍA DE EDUCACIÓN

FECHA: 24 DE NOVIEMBRE DE 2014

N°	DENOMINACIÓN DEL INMUEBLE	UBICACIÓN				NUMERO DE ESCRITURA	NUMERO DE CUENTA CATASTRAL	SUPERFICIE		VALORES			VALOR CONTABLE	OBSERVACIONES
		CALLE Y NÚMERO	COLONIA / FRACC.	LOCALIDAD	MUNICIPIO			TERRENO M2	CONSTRUCCION M2	TERRENO	CONSTRUCCIÓN	TOTAL		
2949	LAZARO CARDENAS	S/N	S/N	RANCHERIA LAZARO CARDENAS SEGUNDA SECCION	MACUSPANA	S/N	S/N	1,940.00	315.00	\$ 485,000.00	\$ 214,200.00	\$ 699,200.00		
2950	DOMINGA VEGA DE GARRIDO	S/N	S/N	RANCHERIA LERDO DE TEJADA PRIMERA SECCION	MACUSPANA	S/N	S/N	10,190.00	350.00	\$ 2,547,500.00	\$ 238,000.00	\$ 2,785,500.00		
2951	AURORA THOMAS DE M.	S/N	S/N	RANCHERIA LERDO DE TEJADA SEGUNDA SECCION	MACUSPANA	4997	7888	1,239.00	224.00	\$ 309,750.00	\$ 152,320.00	\$ 462,070.00		
2952	IGNACIO ZARAGOZA	S/N	S/N	POBLADO LIMBANO BLANDIN	MACUSPANA	S/N	S/N	2,002.00	1,055.00	\$ 500,500.00	\$ 717,400.00	\$ 1,217,900.00		
2953	JOSEFA ORTIZ DE DOMINGUEZ	S/N	S/N	RANCHERIA EL LIMON SEGUNDA SECCION SECTOR A	MACUSPANA	S/N	S/N	875.00	145.00	\$ 218,750.00	\$ 98,600.00	\$ 317,350.00		
2954	ABRAHAM VADILLO AGUIRRE	S/N	S/N	RANCHERIA MONTE ADETRO	MACUSPANA	S/N	S/N	1,215.00	348.00	\$ 303,750.00	\$ 236,640.00	\$ 540,390.00		
2955	CARLOS A. MADRAZO	LAS PALMITAS	S/N	R/A MONTE LARGO	MACUSPANA	ESCRITURA PRIVADA	S/N	3,600.00	506.00	\$ 900,000.00	\$ 344,080.00	\$ 1,244,080.00		
2956	JOSE MARIA MORELOS	S/N	S/N	POBLADO MORELOS	MACUSPANA	S/N	S/N	1,283.00	587.00	\$ 320,750.00	\$ 399,160.00	\$ 719,910.00		
2957	JOSE MARIA MORELOS Y PAVON	S/N	S/N	RANCHERIA MORELOS	MACUSPANA	S/N	S/N	1,788.00	438.00	\$ 447,000.00	\$ 297,840.00	\$ 744,840.00		
2958	MELCHOR OCAMPO	S/N	S/N	RANCHERIA EMILIANO ZAPATA PRIMERA SECCION	MACUSPANA	S/N	S/N	4,000.00	399.00	\$ 1,000,000.00	\$ 271,320.00	\$ 1,271,320.00		
2959	PASO ANCHO	S/N	S/N	RANCHERIA EMILIANO ZAPATA SEGUNDA SECCION	MACUSPANA	DOCUMENTO PRIVADO	S/N	1,509.00	412.00	\$ 377,250.00	\$ 280,160.00	\$ 657,410.00		





DEPENDENCIA: SECRETARÍA DE EDUCACIÓN

FECHA: 24 DE NOVIEMBRE DE 2014

N°	DENOMINACIÓN DEL INMUEBLE	UBICACIÓN				NUMERO DE ESCRITURA	NUMERO DE CUENTA CATASTRAL	SUPERFICIE		VALORES			VALOR CONTABLE	OBSERVACIONES
		CALLE Y NÚMERO	COLONIA / FRACC.	LOCALIDAD	MUNICIPIO			TERRENO M2	CONSTRUCCION M2	TERRENO	CONSTRUCCIÓN	TOTAL		
2960	LIC. BENITO JUAREZ	S/N	S/N	RANCHERIA NARCISO MENDOZA SEGUNDA SECCION	MACUSPANA	S/N	S/N	1,078.00	220.00	\$ 269,500.00	\$ 149,600.00	\$ 419,100.00		
2961	NICOLAS BRAVO	S/N	S/N	RANCHERIA NICOLAS BRAVO	MACUSPANA	S/N	S/N	1,800.00	640.00	\$ 450,000.00	\$ 435,200.00	\$ 885,200.00		
2962	PROFR. RAFAEL RAMIREZ	S/N	S/N	POBLADO LAS PALOMAS	MACUSPANA	S/N	S/N	7,537.00	956.00	\$ 1,884,250.00	\$ 650,080.00	\$ 2,534,330.00		
2963	PROFR. RAFAEL RAMIREZ	S/N	S/N	TOMAS GARRIDO CANABAL NUM. 224 COLONIA PARAISO	MACUSPANA	S/N	S/N	5,406.00	1,266.00	\$ 1,351,500.00	\$ 860,880.00	\$ 2,212,380.00		
2964	GRAL. VICENTE GUERRERO	S/N	S/N	RANCHERIA EL PARAISO	MACUSPANA	S/N	S/N	3,435.00	168.00	\$ 858,750.00	\$ 114,240.00	\$ 972,990.00		
2965	FRANCISCO ALVAREZ	S/N	S/N	RANCHERIA PEDRO A. GONZALEZ	MACUSPANA	S/N	S/N	1,214.00	542.00	\$ 303,500.00	\$ 368,560.00	\$ 672,060.00		
2966	MARGARITA MAZA DE JUAREZ	S/N	S/N	RANCHERIA PEDRO C. COLORADO SEGUNDA SECCION	MACUSPANA	S/N	S/N	2,508.00	250.00	\$ 627,000.00	\$ 170,000.00	\$ 797,000.00		
2967	ALVARO OBREGON	S/N	S/N	RANCHERIA PEDRO C. COLORADO PRIMERA SECCION	MACUSPANA	S/N	S/N	4,406.00	289.00	\$ 1,101,500.00	\$ 196,520.00	\$ 1,298,020.00		
2968	MI PATRIA ES PRIMERO (CON VESP. 27DPR1739P.- ALBATRA EC	S/N	S/N	AVENIDA 18 DE MARZO S/N, CIUDAD PEMEX	MACUSPANA	S/N	S/N	10,000.00	1,400.00	\$ 2,500,000.00	\$ 952,000.00	\$ 3,452,000.00		
2969	ALFONSO CAPARROSO SANTAMARIA	S/N	S/N	RANCHERIA PLAYAS DE JIMENEZ	MACUSPANA	S/N	S/N	2,134.00	236.00	\$ 533,500.00	\$ 160,480.00	\$ 693,980.00		
2970	JOSE CLARO GARCIA	S/N	S/N	RANCHERIA EL PORVENIR	MACUSPANA	S/N	S/N	4,000.00	294.00	\$ 1,000,000.00	\$ 199,920.00	\$ 1,199,920.00		

DEPENDENCIA: SECRETARIA DE EDUCACION

FECHA: 24 DE NOVIEMBRE DE 2014

N°	DENOMINACIÓN DEL INMUEBLE	UBICACIÓN				NUMERO DE ESCRITURA	NUMERO DE CUENTA CATASTRAL	SUPERFICIE		VALORES			VALOR CONTABLE	OBSERVACIONES
		CALLE Y NÚMERO	COLONIA / FRACC.	LOCALIDAD	MUNICIPIO			TERRENO M2	CONSTRUCCION M2	TERRENO	CONSTRUCCIÓN	TOTAL		
2971	EMILIANO ZAPATA	S/N	S/N	RANCHERIA EL TRIUNFO SEGUNDA SECCION	MACUSPANA	S/N	S/N	4,729.00	596.00	\$ 1,182,250.00	\$ 405,280.00	\$ 1,587,530.00		
2972	MANUEL GUAL VIDAL	S/N	S/N	RANCHERIA PROFESOR CAPARROSO SEGUNDA SECCION	MACUSPANA	S/N	S/N	6,109.00	560.00	\$ 1,527,250.00	\$ 380,800.00	\$ 1,908,050.00		
2973	GRAL. MIGUEL ORRICO DE LOS LLANOS	S/N	S/N	POBLADO RAMON GRANDE	MACUSPANA	S/N	S/N	2,702.00	696.00	\$ 675,500.00	\$ 473,280.00	\$ 1,148,780.00		
2974	CORL. GREGORIO MENDEZ MAGAÑA	S/N	S/N	RANCHERIA SANTOS DEGOLLADO PRIMERA SECCION	MACUSPANA	S/N	S/N	1,342.00	857.00	\$ 335,500.00	\$ 582,760.00	\$ 918,260.00		
2975	BENITO JUAREZ GARCIA	S/N	S/N	RANCHERIA JOSE COLOMO	MACUSPANA	S/N	S/N	982.00	335.00	\$ 245,500.00	\$ 227,800.00	\$ 473,300.00		
2976	EMILIANO ZAPATA	S/N	S/N	RANCHERIA SANTOS DEGOLLADO SEGUNDA SECCION	MACUSPANA	DOCUMENTO PRIVADO	8689	2,653.00	214.00	\$ 663,250.00	\$ 145,520.00	\$ 808,770.00		
2977	IGNACIO MANUEL ALTAMIRANO	S/N	S/N	RANCHERIA MIGUEL ORRICO DE LOS LLANOS	MACUSPANA	S/N	S/N	1,512.00	333.00	\$ 378,000.00	\$ 226,440.00	\$ 604,440.00		
2978	HEROJE DE NACUZARI	S/N	S/N	RANCHERIA EL SANTUARIO PRIMERA SECCION	MACUSPANA	S/N	S/N	1,910.00	350.00	\$ 477,500.00	\$ 238,000.00	\$ 715,500.00		
2979	VENUSTIANO CARRANZA	S/N	S/N	RANCHERIA SANTUARIO SEGUNDA SECCION	MACUSPANA	S/N	S/N	2,463.00	236.00	\$ 615,750.00	\$ 160,480.00	\$ 776,230.00		
2980	MARCOS E. BECERRA	S/N	S/N	VILLA TEPETITAN	MACUSPANA	S/N	S/N	10,000.00	1,212.00	\$ 2,500,000.00	\$ 824,160.00	\$ 3,324,160.00		
2981	27 DE FEBRERO	S/N	S/N	POBLADO TIERRA COLORADA	MACUSPANA	S/N	S/N	3,390.00	601.00	\$ 847,500.00	\$ 408,680.00	\$ 1,256,180.00		

DEPENDENCIA: SECRETARÍA DE EDUCACIÓN

FECHA: 24 DE NOVIEMBRE DE 2014

N°	DENOMINACIÓN DEL INMUEBLE	UBICACIÓN				NUMERO DE ESCRITURA	NUMERO DE CUENTA CATASTRAL	SUPERFICIE		VALORES			VALOR CONTABLE	OBSERVACIONES
		CALLE Y NÚMERO	COLONIA / FRACC.	LOCALIDAD	MUNICIPIO			TERRENO M2	CONSTRUCCIÓN M2	TERRENO	CONSTRUCCIÓN	TOTAL		
2982	ANDRES QUINTANA ROO	S/N	S/N	RANCHERIA VERNET QUINTA SECCION	MACUSPANA	S/N	S/N	250.00	176.00	\$ 62,500.00	\$ 119,680.00	\$ 182,180.00		
2983	GUADALUPE VICTORIA	S/N	S/N	RANCHERIA VERNET PRIMERA SECCION	MACUSPANA	S/N	S/N	6,834.00	551.00	\$ 1,708,500.00	\$ 374,680.00	\$ 2,083,180.00		
2984	ANDRES GARCIA	S/N	S/N	RANCHERIA VERNET SEGUNDA SECCION	MACUSPANA	S/N	S/N	2,030.00	570.00	\$ 507,500.00	\$ 387,600.00	\$ 895,100.00		
2985	ANDRES GARCIA	S/N	S/N	RANCHERIA VERNET TERCERA SECCION	MACUSPANA	S/N	S/N	1,216.00	648.00	\$ 304,000.00	\$ 440,640.00	\$ 744,640.00		
2986	VENUSTIANO CARRANZA	S/N	S/N	RANCHERIA VERNET CUARTA SECCION	MACUSPANA	S/N	S/N	2,775.00	411.00	\$ 693,750.00	\$ 279,480.00	\$ 973,230.00		
2987	SAN LORENZO	S/N	S/N	RANCHERIA VERNET SEXTA SECCION	MACUSPANA	S/N	S/N	2,000.00	310.00	\$ 500,000.00	\$ 210,800.00	\$ 710,800.00		
2988	JOSE MARIA MORELOS	S/N	S/N	EJIDO VICENTE GUERRERO PRIMERA SECCION	MACUSPANA	S/N	S/N	2,000.00	286.00	\$ 500,000.00	\$ 194,480.00	\$ 694,480.00		
2989	CONSTANCIA FERNANDEZ DE GIORGANA	S/N	S/N	RANCHERIA VIRGINIO CHAN PRIMERA SECCION	MACUSPANA	S/N	S/N	1,600.00	200.00	\$ 400,000.00	\$ 136,000.00	\$ 536,000.00		
2990	CUAUHTEMOC	S/N	S/N	RANCHERIA JUAN CESAR BECERRA BATES	MACUSPANA	S/N	S/N	2,355.00	190.00	\$ 588,750.00	\$ 129,200.00	\$ 717,950.00		
2991	MELCHOR OCAMPO	S/N	S/N	RANCHERIA VIRGINIO CHAN SEGUNDA SECCION	MACUSPANA	S/N	S/N	1,052.00	169.00	\$ 263,000.00	\$ 114,920.00	\$ 377,920.00		
2992	CASTILLO DE CHAPULTEPEC	S/N	S/N	RANCHERIA ZOPO NORTE	MACUSPANA	S/N	S/N	7,734.00	750.00	\$ 1,933,500.00	\$ 510,000.00	\$ 2,443,500.00		

DEPENDENCIA: SECRETARÍA DE EDUCACIÓN

FECHA: 24 DE NOVIEMBRE DE 2014

N°	DENOMINACIÓN DEL INMUEBLE	UBICACIÓN				NUMERO DE ESCRITURA	NUMERO DE CUENTA CATASTRAL	SUPERFICIE		VALORES			VALOR CONTABLE	OBSERVACIONES
		CALLE Y NÚMERO	COLONIA / FRACC.	LOCALIDAD	MUNICIPIO			TERRENO M2	CONSTRUCCION M2	TERRENO	CONSTRUCCIÓN	TOTAL		
2993	JOSE VASCONCELOS	S/N	S/N	RANCHERIA ZOPO SUR	MACUSPANA	S/N	S/N	4,800.00	210.00	\$ 1,200,000.00	\$ 142,800.00	\$ 1,342,800.00		
2994	JOSE NARCISO ROVIROSA NUM 1	S/N	S/N	ROVIROSA NUM. 512	MACUSPANA	S/N	S/N	3,071.00	635.00	\$ 767,750.00	\$ 431,800.00	\$ 1,199,550.00		
2995	GRAL. LAZARO CARDENAS	S/N	S/N	RANCHERIA PEDRO C. COLORADO PRIMERA SECCION	MACUSPANA	S/N	S/N	987.00	386.00	\$ 246,750.00	\$ 262,480.00	\$ 509,230.00		
2996	JOSE MARIA PINO SUAREZ	S/N	S/N	RANCHERIA BARRIAL	MACUSPANA	S/N	S/N	1,666.00	395.00	\$ 416,500.00	\$ 268,600.00	\$ 685,100.00		
2997	MARIA LEON SIBAJAS	S/N	S/N	RANCHERIA VIRGINIO CHAN 3RA. SECC	MACUSPANA	S/N	S/N	1,916.00	245.00	\$ 479,000.00	\$ 166,600.00	\$ 645,600.00		
2998	LIC. BENITO JUAREZ	S/N	S/N	RANCHERIA CLEMENTE REYES SEGUNDA SECCION	MACUSPANA	S/N	S/N	1,150.00	259.00	\$ 287,500.00	\$ 176,120.00	\$ 463,620.00		
2999	ENRIQUE C. REBSAMEN (CON MAT. 27DJN1193Z.-)	S/N	S/N	RANCHERIA ALVARO OBREGON	MACUSPANA	S/N	S/N	2,120.00	531.00	\$ 530,000.00	\$ 361,080.00	\$ 891,080.00		
3000	CARLOS GREENE	S/N	S/N	RANCHERIA CARLOS GREEN SEGUNDA SECCION	MACUSPANA	S/N	S/N	2,405.00	242.00	\$ 601,250.00	\$ 164,560.00	\$ 765,810.00		
3001	NIÑOS HEROES (CON VESP. 27DPR1682E.- CARLOS PELLICER)	S/N	S/N	LAZARO CARDENAS S/N.	MACUSPANA	S/N	S/N	4,868.00	1,302.00	\$ 1,217,000.00	\$ 885,360.00	\$ 2,102,360.00		
3002	MIGUEL HIDALGO Y COSTILLA	S/N	S/N	RANCHERIA MIGUEL HIDALGO PRIMERA SECCION	MACUSPANA	S/N	S/N	2,221.00	375.00	\$ 555,250.00	\$ 255,000.00	\$ 810,250.00		
3003	EL PLAN DE AYALA	S/N	S/N	EJIDOPEDRO C. COLORADO - RA. FRANCISCO J. MINA	MACUSPANA	S/N	S/N	2,500.00	735.00	\$ 625,000.00	\$ 499,800.00	\$ 1,124,800.00		

DEPENDENCIA: SECRETARIA DE EDUCACION

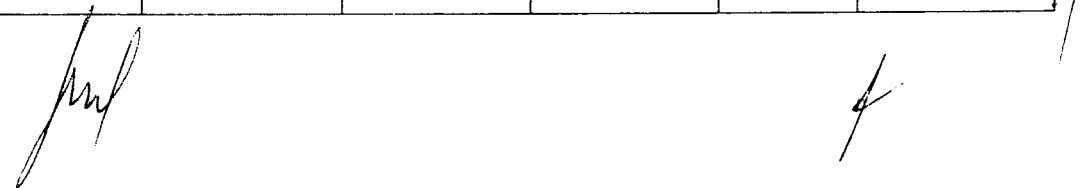
FECHA: 24 DE NOVIEMBRE DE 2014

N°	DENOMINACIÓN DEL INMUEBLE	UBICACIÓN				NUMERO DE ESCRITURA	NUMERO DE CUENTA CATASTRAL	SUPERFICIE		VALORES			VALOR CONTABLE	OBSERVACIONES
		CALLE Y NÚMERO	COLONIA / FRACC.	LOCALIDAD	MUNICIPIO			TERRENO M2	CONSTRUCCION M2	TERRENO	CONSTRUCCIÓN	TOTAL		
3004	CRISTOBAL COLON	S/N	S/N	RANCHERIA PROFESOR CAPARROSO PRIMERA SECCION	MACUSPANA	S/N	S/N	2,933.00	498.00	\$ 733,250.00	\$ 338,640.00	\$ 1,071,890.00		
3005	IGNACIO ZARAGOZA	S/N	S/N	RANCHERIA CANAVERAL PRIMERA SECCION	MACUSPANA	S/N	S/N	1,140.00	235.00	\$ 285,000.00	\$ 159,800.00	\$ 444,800.00		
3006	TOMAS GARRIDO CANABAL	S/N	S/N	RANCHERIA LIMON PRIMERA SECCION SECTOR B	MACUSPANA	S/N	S/N	420.00	170.00	\$ 105,000.00	\$ 115,600.00	\$ 220,600.00		
3007	PROFR. ALCIDES FLOTA OROPEZA	AV. JUAREZ S/N	OBRERA	CIUDAD PEMEX	MACUSPANA	3943	29325	4,198.00	1,406.00	\$ 1,049,500.00	\$ 956,080.00	\$ 2,005,580.00		
3008	ING. ANTONIO J. BERMUDEZ	S/N	S/N	COLONIA LA UNION CIUDAD PEMEX	MACUSPANA	S/N	S/N	1,182.00	1,050.00	\$ 295,500.00	\$ 714,000.00	\$ 1,009,500.00		
3009	MARIO BARRUETA GARCIA	S/N	S/N	CIRCUNVALACION ESTE S/N, VILLA BENITO JUAREZ	MACUSPANA	S/N	S/N	2,380.00	750.00	\$ 595,000.00	\$ 510,000.00	\$ 1,105,000.00		
3010	MELCHOR OCAMPO	S/N	S/N	AVENIDA PUXCATAN S/N.	MACUSPANA	S/N	S/N	2,351.00	1,459.00	\$ 587,750.00	\$ 992,120.00	\$ 1,579,870.00		
3011	MIGUEL HIDALGO Y COSTILLA	S/N	S/N	RANCHERIA EL CHIVALITO SEGUNDA SECCION	MACUSPANA	S/N	S/N	3,300.00	243.00	\$ 825,000.00	\$ 165,240.00	\$ 990,240.00		
3012	LIC. CARLOS A MADRAZO	S/N	S/N	RANCHERIA SIMON SARLAT	MACUSPANA	S/N	S/N	3,600.00	350.00	\$ 900,000.00	\$ 238,000.00	\$ 1,138,000.00		
3013	PROFR. ISAIAS DE DIOS VEITES	S/N	S/N	EJIDO CORRALILLO SEGUNDA SECCION (LA PRINCESA)	MACUSPANA	S/N	S/N	1,711.00	345.00	\$ 427,750.00	\$ 234,600.00	\$ 662,350.00		
3014	16 DE SEPTIEMBRE	S/N	S/N	EJIDO SITIO NUEVO	MACUSPANA	S/N	S/N	1,680.00	272.00	\$ 420,000.00	\$ 184,960.00	\$ 604,960.00		

DEPENDENCIA: SECRETARIA DE EDUCACION

FECHA: 24 DE NOVIEMBRE DE 2014

N°	DENOMINACIÓN DEL INMUEBLE	UBICACIÓN				NUMERO DE ESCRITURA	NUMERO DE CUENTA CATASTRAL	SUPERFICIE		VALORES			VALOR CONTABLE	OBSERVACIONES
		CALLE Y NÚMERO	COLONIA / FRACC.	LOCALIDAD	MUNICIPIO			TERRENO M2	CONSTRUCCION M2	TERRENO	CONSTRUCCIÓN	TOTAL		
3015	ULISES GONZALEZ BLENGIO	S/N	S/N	RANCHERIA EL TRIUNFO PRIMERA SECCION	MACUSPANA	S/N	S/N	4,655.00	518.00	\$ 1,163,750.00	\$ 352,240.00	\$ 1,515,990.00		
3016	GENERAL ANAYA	S/N	S/N	RA. EL BAYO 1RA. SECC.	MACUSPANA	S/N	S/N	3,704.00	528.00	\$ 926,000.00	\$ 359,040.00	\$ 1,285,040.00		
3017	LIC. MANUEL SANCHEZ MARMOL	S/N	S/N	RANCHERIA EL MALUCO SEGUNDA SECCION	MACUSPANA	S/N	S/N	2,716.00	175.00	\$ 679,000.00	\$ 119,000.00	\$ 798,000.00		
3018	CARLOS CORTES RIOS	S/N	S/N	RANCHERIA BITZAL SEGUNDA SECCION	MACUSPANA	S/N	S/N	650.00	230.00	\$ 162,500.00	\$ 156,400.00	\$ 318,900.00		
3019	BENITO JUAREZ	S/N	S/N	RANCHERIA EL CHINALITO	MACUSPANA	S/N	S/N	2,145.00	533.00	\$ 536,250.00	\$ 362,440.00	\$ 898,690.00		
3020	CLUB DE LEONES NO 3	S/N	S/N	RANCHERIA NUEVO PROGRESO	MACUSPANA	S/N	S/N	1,420.00	387.00	\$ 355,000.00	\$ 263,160.00	\$ 618,160.00		
3021	FCO. GONZALEZ BOCANEGRA	S/N	S/N	RANCHERIA CHILAPA 2DA. SECC.	MACUSPANA	S/N	S/N	3,810.00	163.00	\$ 952,500.00	\$ 110,840.00	\$ 1,063,340.00		
3022	JUSTO SIERRA	S/N	S/N	EJIDO BAYONA	MACUSPANA	S/N	S/N	588.00	102.00	\$ 147,000.00	\$ 69,360.00	\$ 216,360.00		
3023	MIGUEL HIDALGO Y COSTILLA	S/N	S/N	EJIDO CORRALILLO PRIMERA SECCION (NOPALAPA)	MACUSPANA	S/N	S/N	2,500.00	345.00	\$ 625,000.00	\$ 234,600.00	\$ 859,600.00		
3024	FRANCISCO GALVEZ G.	S/N	S/N	RANCHERIA 20 DE NOVIEMBRE	MACUSPANA	S/N	S/N	4,185.00	500.00	\$ 1,046,250.00	\$ 340,000.00	\$ 1,386,250.00		
3025	21 DE MARZO	S/N	S/N	AMPLIACION DE LA RANCHERIA MARIANO MATAMOROS	MACUSPANA	S/N	S/N	1,320.00	321.00	\$ 330,000.00	\$ 218,280.00	\$ 548,280.00		



DEPENDENCIA: SECRETARÍA DE EDUCACIÓN

N°	DENOMINACIÓN DEL INMUEBLE	UBICACIÓN				NUMERO DE ESCRITURA	NUMERO DE CUENTA CATASTRAL	SUPERFICIE		VALORES			VALOR CONTABLE	OBSERVACIONES
		CALLE Y NÚMERO	COLONIA / FRACC.	LOCALIDAD	MUNICIPIO			TERRENO M2	CONSTRUCCION M2	TERRENO	CONSTRUCCIÓN	TOTAL		
3026	MANUEL GIL Y SAENZ	GIL Y SAENZ	LA ESCALERA	VILLA BENITO JUAREZ	MACUSPANA	3668	2334	2,514.00	450.00	\$ 628,500.00	\$ 306,000.00	\$ 934,500.00		
3027	CORONEL GREGORIO MENDEZ MAGAÑA	S/N	S/N	RANCHERIA ARROYO HONDO	MACUSPANA	S/N	S/N	2,000.00	320.00	\$ 500,000.00	\$ 217,600.00	\$ 717,600.00		
3028	CLUB DE LEONES 2	S/N	S/N	GARDENIAS S/N.	MACUSPANA	S/N	S/N	4,125.00	1,121.00	\$ 1,031,250.00	\$ 762,280.00	\$ 1,793,530.00		
3029	PROFR. ARMANDO GARCIA RAMIREZ	S/N	S/N	EJIDO ABASOLO SEGUNDA SECCION	MACUSPANA	S/N	S/N	240.00	168.00	\$ 60,000.00	\$ 114,240.00	\$ 174,240.00		
3030	GRAL. JUAN ALVAREZ	S/N	S/N	RANCHERIA MONTE LARGO PRIMERA SECCION	MACUSPANA	S/N	S/N	2,000.00	250.00	\$ 500,000.00	\$ 170,000.00	\$ 670,000.00		
3031	VICENTE GUERRERO	S/N	S/N	EJIDO CELIA GONZALEZ DE ROVIROSA	MACUSPANA	S/N	S/N	4,900.00	148.00	\$ 1,225,000.00	\$ 100,640.00	\$ 1,325,640.00		
3032	PEDRO M. TORRES	S/N	S/N	EJIDO TIERRA COLORADA	MACUSPANA	S/N	S/N	1,350.00	265.00	\$ 337,500.00	\$ 180,200.00	\$ 517,700.00		
3033	FRANCISCO VILLA	S/N	S/N	EJIDO TULIJA SECCION CHINAL	MACUSPANA	S/N	S/N	5,000.00	282.00	\$ 1,250,000.00	\$ 191,760.00	\$ 1,441,760.00		
3034	21 DE MARZO	S/N	TOMAS GARRIDO CANABAL	R/A MONTE LARGO	MACUSPANA	CONTRATO NUMERO 230	S/N	1,440.00	319.00	\$ 360,000.00	\$ 216,920.00	\$ 576,920.00		
3035	JUSTO SIERRA MENDEZ	S/N	S/N	EJIDO 20 DE NOVIEMBRE	MACUSPANA	S/N	S/N	3,500.00	344.00	\$ 875,000.00	\$ 233,920.00	\$ 1,108,920.00		
3036	FIDENCIA PASCACIO VDA. DE ALVAREZ	S/N	S/N	EJIDO ALLENDE BAJO PRIMERA SECCION	MACUSPANA	S/N	S/N	2,500.00	177.00	\$ 625,000.00	\$ 120,360.00	\$ 745,360.00		

DEPENDENCIA: SECRETARIA DE EDUCACION

FECHA: 24 DE NOVIEMBRE DE 2014

N°	DENOMINACIÓN DEL INMUEBLE	UBICACIÓN				NUMERO DE ESCRITURA	NUMERO DE CUENTA CATASTRAL	SUPERFICIE		VALORES			VALOR CONTABLE	OBSERVACIONES
		CALLE Y NÚMERO	COLONIA / FRACC.	LOCALIDAD	MUNICIPIO			TERRENO M2	CONSTRUCCION M2	TERRENO	CONSTRUCCIÓN	TOTAL		
3037	CARLOS A. MADRAZO	S/N	S/N	COLONIA LA CEIBA	MACUSPANA	S/N	S/N	2,500.00	380.00	\$ 625,000.00	\$ 258,400.00	\$ 883,400.00		
3038	ANDRES SANCHEZ MAGALLANES	S/N	S/N	COLONIA 20 DE NOVIEMBRE	MACUSPANA	S/N	S/N	1,865.00	395.00	\$ 466,250.00	\$ 268,600.00	\$ 734,850.00		
3039	FRANCISCO GALVEZ GALVEZ	S/N	S/N	MIGUEL HIDALGO S/N COLONIA JOSEFA ORTIZ DE DOMINGUEZ	MACUSPANA	S/N	S/N	6,187.00	919.00	\$ 1,546,750.00	\$ 624,920.00	\$ 2,171,670.00		
3040	TOMAS TARACENA HERNANDEZ	S/N	S/N	RA. MONTE ADENTRO	MACUSPANA	S/N	S/N	834.00	158.00	\$ 208,500.00	\$ 107,440.00	\$ 315,940.00		
3041	JOSE MARIA PINO SUAREZ	S/N	S/N	EJIDO SAN JOSE	MACUSPANA	S/N	S/N	2,165.00	225.00	\$ 541,250.00	\$ 153,000.00	\$ 694,250.00		
3042	JOSE ANGEL NARVAEZ CACERES	S/N	S/N	RANCHERIA CARLOS GREEN SEGUNDA SECCION	MACUSPANA	S/N	S/N	2,400.00	150.00	\$ 600,000.00	\$ 102,000.00	\$ 702,000.00		
3043	ORALIA BROCA CHABLE	S/N	S/N	RANCHERIA BONANZA SEGUNDA SECCION	MACUSPANA	S/N	S/N	2,100.00	120.00	\$ 525,000.00	\$ 81,600.00	\$ 606,600.00		
3044	VICENTE GUERRERO	S/N	S/N	RANCHERIA VERNET TERCERA SECCION	MACUSPANA	S/N	S/N	1,930.00	345.00	\$ 482,500.00	\$ 234,600.00	\$ 717,100.00		
3045	MIGUEL HIDALGO	S/N	S/N	RANCHERIA NUEVA ESPERANZA	MACUSPANA	S/N	S/N	2,050.00	760.00	\$ 512,500.00	\$ 516,800.00	\$ 1,029,300.00		
3046	5 DE MAYO	S/N	S/N	RANCHERIA LAS FERIAS	MACUSPANA	S/N	S/N	1,742.00	552.00	\$ 435,500.00	\$ 375,360.00	\$ 810,860.00		
3047	EPIGMENIO ANTONIO	S/N	S/N	EJIDO LICENCIADO JOSE LOPEZ PORTILLO	MACUSPANA	S/N	S/N	6,440.00	344.00	\$ 1,610,000.00	\$ 233,920.00	\$ 1,843,920.00		

DEPENDENCIA: SECRETARÍA DE EDUCACION

FECHA: 24 DE NOVIEMBRE DE 2014

N°	DENOMINACIÓN DEL INMUEBLE	UBICACIÓN				NUMERO DE ESCRITURA	NUMERO DE CUENTA CATASTRAL	SUPERFICIE		VALORES			VALOR CONTABLE	OBSERVACIONES
		CALLE Y NÚMERO	COLONIA / FRACC.	LOCALIDAD	MUNICIPIO			TERRENO M2	CONSTRUCCION M2	TERRENO	CONSTRUCCIÓN	TOTAL		
3048	EMILIANO ZAPATA	S/N	S/N	RANCHERIA CACAHUATALILLO	MACUSPANA	CONTRATO NUMERO 252	15057	902.00	477.00	\$ 225,500.00	\$ 324,360.00	\$ 549,860.00		
3049	JOSE N. ROVIROSA	S/N	S/N	COLONIA JOSE NARCISO ROVIROSA	MACUSPANA	S/N	S/N	2,025.00	150.00	\$ 506,250.00	\$ 102,000.00	\$ 608,250.00		
3050	ROSARIO CASTELLANOS	S/N	S/N	RANCHERIA SAN ANTONIO	MACUSPANA	S/N	S/N	1,571.00	701.00	\$ 392,750.00	\$ 476,680.00	\$ 869,430.00		
3051	TOMAS GARRIDO CANABAL	S/N	S/N	COLONIA EL MANGO KILOMETRO 22. VILLA BENITO JUAREZ	MACUSPANA	S/N	S/N	10,000.00	780.00	\$ 2,500,000.00	\$ 530,400.00	\$ 3,030,400.00		
3052	LIC. BENITO JUAREZ GARCIA	S/N	S/N	RANCHERIA SAN FRANCISCO	MACUSPANA	ESCRITURA PUBLICA 12074	S/N	1,330.00	305.00	\$ 332,500.00	\$ 207,400.00	\$ 539,900.00		
3053	RICARDO FLORES MAGON	S/N	S/N	RANCHERIA VERNET SIERRA DE GUADALUPE	MACUSPANA	S/N	S/N	1,600.00	180.00	\$ 400,000.00	\$ 122,400.00	\$ 522,400.00		
3054	AGAPITO DOMINGUEZ CANABAL	S/N	S/N	EJIDO NABOR CORNELIO	MACUSPANA	S/N	S/N	2,400.00	345.00	\$ 500,000.00	\$ 234,600.00	\$ 834,600.00		
3055	5 DE MAYO	S/N	S/N	RA. CORRALILLO, 1RA. SECC.	MACUSPANA	S/N	S/N	2,500.00	90.00	\$ 625,000.00	\$ 61,200.00	\$ 686,200.00		
3056	JUAN DE LA BARRERA	S/N	S/N	EJIDO XICOTENCATL	MACUSPANA	S/N	S/N	4,655.00	240.00	\$ 1,163,750.00	\$ 163,200.00	\$ 1,326,950.00		
3057	MAESTRO TABASQUEÑO	S/N	S/N	EJIDO ANDRES GARCIA	MACUSPANA	S/N	S/N	4,902.00	225.00	\$ 1,225,500.00	\$ 153,000.00	\$ 1,378,500.00		
3058	NIÑOS HEROES	S/N	S/N	RANCHERIA LIMON SEGUNDA SECCION SECTOR C	MACUSPANA	S/N	S/N	847.00	223.00	\$ 211,750.00	\$ 151,640.00	\$ 363,390.00		

DEPENDENCIA: SECRETARIA DE EDUCACION

FECHA: 24 DE NOVIEMBRE DE 2014

N°	DENOMINACIÓN DEL INMUEBLE	UBICACIÓN				NUMERO DE ESCRITURA	NUMERO DE CUENTA CATASTRAL	SUPERFICIE		VALORES			VALOR CONTABLE	OBSERVACIONES
		CALLE Y NÚMERO	COLONIA / FRACC.	LOCALIDAD	MUNICIPIO			TERRENO M2	CONSTRUCCION M2	TERRENO	CONSTRUCCIÓN	TOTAL		
3059	FERNANDO MONTES DE OCA	S/N	S/N	EJIDO TRINIDAD MALPICA	MACUSPANA	S/N	S/N	3,136.00	262.00	\$ 784,000.00	\$ 178,160.00	\$ 962,160.00		
3060	IGNACIO BARANDA	S/N	S/N	RANCHERIA EL TRIUNFO TERCERA SECCION	MACUSPANA	S/N	S/N	2,500.00	325.00	\$ 625,000.00	\$ 221,000.00	\$ 846,000.00		
3061	JOSE VASCONCELOS	S/N	S/N	EJIDO SIMON SARLAT SECCION SAN MARTIN	MACUSPANA	S/N	S/N	1,500.00	124.00	\$ 375,000.00	\$ 84,320.00	\$ 459,320.00		
3062	16 DE SEPTIEMBRE	S/N	S/N	RANCHERIA LIMON PRIMERA SECCION SECTOR B	MACUSPANA	S/N	S/N	314.00	156.00	\$ 78,500.00	\$ 106,080.00	\$ 184,580.00		
3063	ELEAZAR VAZQUEZ VAZQUEZ	S/N	S/N	RANCHERIA MONTE LARGO SEGUNDA SECCION	MACUSPANA	S/N	S/N	1,624.00	58.00	\$ 406,000.00	\$ 39,440.00	\$ 445,440.00		
3064	LAZARO CARDENAS DEL RIO	S/N	S/N	EJIDO BENITO JUAREZ	MACUSPANA	S/N	S/N	2,000.00	646.00	\$ 500,000.00	\$ 439,280.00	\$ 939,280.00		
3065	LEANDRO ROVIROSA WADE	S/N	S/N	EJIDO EL REGOCIJO	MACUSPANA	S/N	S/N	3,500.00	260.00	\$ 875,000.00	\$ 176,800.00	\$ 1,051,800.00		
3066	JUAN DE LA BARRERA	S/N	S/N	RANCHERIA MELCHOR OCAMPO TERCERA SECCION	MACUSPANA	S/N	S/N	1,500.00	145.00	\$ 375,000.00	\$ 98,600.00	\$ 473,600.00		
3067	MIGUEL HIDALGO Y COSTILLA	S/N	S/N	COLONIA SAN JUAN BAUTISTA	MACUSPANA	S/N	S/N	1,400.00	210.00	\$ 350,000.00	\$ 142,800.00	\$ 492,800.00		
3068	REFORMA	S/N	S/N	RANCHERIA CHIVALITO TERCERA SECCION	MACUSPANA	S/N	S/N	2,500.00	90.00	\$ 625,000.00	\$ 61,200.00	\$ 686,200.00		
3069	MANUEL GIL Y SAENZ	S/N	COL.SANTA LUCIA	VILLA BENITO JUAREZ	MACUSPANA	ESCRITURA PUBLICA 18162	S/N	1,600.00	240.00	\$ 400,000.00	\$ 163,200.00	\$ 563,200.00		

DEPENDENCIA: SECRETARIA DE EDUCACION

FECHA: 24 DE NOVIEMBRE DE 2014

N°	DENOMINACIÓN DEL INMUEBLE	UBICACIÓN				NUMERO DE ESCRITURA	NUMERO DE CUENTA CATASTRAL	SUPERFICIE		VALORES			VALOR CONTABLE	OBSERVACIONES
		CALLE Y NÚMERO	COLONIA / FRACC.	LOCALIDAD	MUNICIPIO			TERRENO M2	CONSTRUCCION M2	TERRENO	CONSTRUCCIÓN	TOTAL		
3070	ISABEL CRISTINA DE DIOS SANCHEZ	S/N	S/N	LINDA VISTA	MACUSPANA	S/N	S/N	1,191.00	153.00	\$ 297,750.00	\$ 104,040.00	\$ 401,790.00		
3071	GREGORIO MENDEZ MAGAÑA	S/N	S/N	AMPLIACION DE LA RANCHERIA MARIANO MATAMOROS	MACUSPANA	S/N	S/N	900.00	89.00	\$ 225,000.00	\$ 60,520.00	\$ 285,520.00		
3072	CARLOS ALBERTO MADRAZO BECERRA	S/N	POBLADO AQUILES SERDAN	VILLA BENITO JUAREZ	MACUSPANA	RESOLUCION PRESENCIA	S/N	10,000.00	2,112.00	\$ 2,500,000.00	\$ 1,436,160.00	\$ 3,936,160.00		
3073	PROFR. ROMULO HERNANDEZ GARCIA	PASEO JOSE N. ROVIROSA S/N	S/N	MACUSPANA	MACUSPANA	DECRETO MUNICIPAL	S/N	33,687.00	4,598.00	\$ 8,421,750.00	\$ 3,126,640.00	\$ 11,548,390.00		
3074	MARCOS ENRIQUE BECERRA	S/N	S/N	COL. LA UNION CIUDAD PEMEX S/N	MACUSPANA	S/N	S/N	5,778.00	510.00	\$ 1,444,500.00	\$ 346,800.00	\$ 1,791,300.00		
3075	1º DE MAYO	S/N	S/N	CERRADA DEL ROSARIO	MACUSPANA	S/N	S/N	6,000.00	920.00	\$ 1,500,000.00	\$ 625,600.00	\$ 2,125,600.00		
3076	IGNACIO M. ALTAMIRANO	S/N	S/N	PLAZA DE LA CONSTITUCION NUM. 108	MACUSPANA	S/N	S/N	2,222.00	1,053.00	\$ 555,500.00	\$ 716,040.00	\$ 1,271,540.00		
3077	TEPETITAN	S/N	S/N	VILLA TEPETITAN	MACUSPANA	S/N	S/N	3,155.00	735.00	\$ 788,750.00	\$ 499,800.00	\$ 1,288,550.00		
3078	ING. LEANDRO ROVIROSA WADE	S/N	S/N	POBLADO MORELOS	MACUSPANA	S/N	S/N	7,666.00	1,789.00	\$ 1,916,500.00	\$ 1,216,520.00	\$ 3,133,020.00		
3079	SECUNDARIA TECNICA 2	S/N	S/N	CIRCUNVALACION S/N, VILLA BENITO JUAREZ	MACUSPANA	S/N	S/N	7,720.00	2,469.00	\$ 1,930,000.00	\$ 1,678,920.00	\$ 3,608,920.00		
3080	SECUNDARIA TECNICA 19	S/N	S/N	R/A GALEANA, R/A EL BAYO Y R/A EL LIMON	MACUSPANA	3	19614 19613 19612	9,806.00	1,530.00	\$ 2,451,500.00	\$ 1,040,400.00	\$ 3,491,900.00		

DEPENDENCIA: SECRETARÍA DE EDUCACIÓN

FECHA: 24 DE NOVIEMBRE DE 2014

N°	DENOMINACIÓN DEL INMUEBLE	UBICACIÓN				NUMERO DE ESCRITURA	NUMERO DE CUENTA CATASTRAL	SUPERFICIE		VALORES			VALOR CONTABLE	OBSERVACIONES
		CALLE Y NÚMERO	COLONIA / FRACC.	LOCALIDAD	MUNICIPIO			TERRENO M2	CONSTRUCCION M2	TERRENO	CONSTRUCCIÓN	TOTAL		
3081	SECUNDARIA TECNICA 42	S/N	S/N	POBLADO LIMBANO BLANDIN	MACUSPANA	S/N	S/N	20,915.00	1,583.00	\$ 5,228,750.00	\$ 1,076,440.00	\$ 6,305,190.00		
3082	BENITO JUAREZ	S/N	S/N	RANCHERIA NICOLAS BRAVO	MACUSPANA	S/N	S/N	1,922.00	600.00	\$ 480,500.00	\$ 408,000.00	\$ 888,500.00		
3083	ADA RAMIREZ DE ROVIROSA	S/N	S/N	POBLADO TIERRA COLORADA	MACUSPANA	S/N	S/N	3,651.00	800.00	\$ 912,750.00	\$ 544,000.00	\$ 1,456,750.00		
3084	RICARDO FLORES MAGON	S/N	S/N	POBLADO RAMON GRANDE	MACUSPANA	S/N	S/N	20,000.00	525.00	\$ 5,000,000.00	\$ 357,000.00	\$ 5,357,000.00		
3085	ROSARIO MARIA GUTIERREZ	S/N	S/N	RANCHERIA VERNET TERCERA SECCION	MACUSPANA	S/N	S/N	6,900.00	610.00	\$ 1,725,000.00	\$ 414,800.00	\$ 2,139,800.00		
3086	ADA RAMIREZ DE ROVIROSA	S/N	S/N	RANCHERIA BONANZA PRIMERA SECCION	MACUSPANA	S/N	S/N	1,952.00	300.00	\$ 488,000.00	\$ 204,000.00	\$ 692,000.00		
3087	CARLOS PELLICER CAMARA	S/N	S/N	RANCHERIA BITZAL PRIMERA SECCION	MACUSPANA	S/N	S/N	10,000.00	255.00	\$ 2,500,000.00	\$ 173,400.00	\$ 2,673,400.00		
3088	GUADALUPE ANTONIO DE LA CRUZ	S/N	S/N	RANCHERIA JOSE MARIA PINO SUAREZ PRIMERA SECCION	MACUSPANA	S/N	S/N	3,387.00	699.00	\$ 846,750.00	\$ 475,320.00	\$ 1,322,070.00		
3089	LENIN FALCON MENDEZ	S/N	S/N	POBLADO EL CONGO	MACUSPANA	S/N	S/N	2,000.00	480.00	\$ 500,000.00	\$ 326,400.00	\$ 826,400.00		
3090	CARLOS PELLICER CAMARA	S/N	S/N	RANCHERIA ZOPO NORTE	MACUSPANA	S/N	S/N	9,520.00	525.00	\$ 2,380,000.00	\$ 357,000.00	\$ 2,737,000.00		
3091	LEANDRO ROVIROSA WADE	S/N	S/N	RANCHERIA ALCALDE MAYOR	MACUSPANA	S/N	S/N	1,387.00	846.00	\$ 346,750.00	\$ 575,280.00	\$ 922,030.00		

DEPENDENCIA: SECRETARÍA DE EDUCACIÓN

FECHA: 24 DE NOVIEMBRE DE 2014

N°	DENOMINACIÓN DEL INMUEBLE	UBICACIÓN				NUMERO DE ESCRITURA	NUMERO DE CUENTA CATASTRAL	SUPERFICIE		VALORES			VALOR CONTABLE	OBSERVACIONES
		CALLE Y NÚMERO	COLONIA / FRACC.	LOCALIDAD	MUNICIPIO			TERRENO M2	CONSTRUCCION M2	TERRENO	CONSTRUCCIÓN	TOTAL		
3092	ANTONIO SANTIAGO OVANDO	S/N	S/N	POBLADO BUENA VISTA -APASCO-	MACUSPANA	S/N	S/N	6,453.00	632.00	\$ 1,613,250.00	\$ 429,760.00	\$ 2,043,010.00		
3093	LAZARO CARDENAS	S/N	S/N	COLONIA BUERGOS	MACUSPANA	S/N	S/N	6,190.00	363.00	\$ 1,547,500.00	\$ 246,840.00	\$ 1,794,340.00		
3094	SANTIAGO CAPARROSO SANTAMARIA	S/N	S/N	RANCHERIA PEDRO A. GONZALEZ	MACUSPANA	S/N	S/N	1,680.00	210.00	\$ 420,000.00	\$ 142,800.00	\$ 562,800.00		
3095	ALFONSO CAPARROSO	S/N	S/N	POBLADO LAS PALOMAS	MACUSPANA	S/N	S/N	7,860.00	522.00	\$ 1,965,000.00	\$ 354,960.00	\$ 2,319,960.00		
3096	EL PIPILA	S/N	S/N	RANCHERIA EL CHIVALITO SEGUNDA SECCION	MACUSPANA	S/N	S/N	6,000.00	750.00	\$ 1,500,000.00	\$ 510,000.00	\$ 2,010,000.00		
3097	BELISARIO DOMINGUEZ	S/N	S/N	RANCHERIA PROFESOR CAPARROSO SEGUNDA SECCION	MACUSPANA	S/N	S/N	13,005.00	533.00	\$ 3,251,250.00	\$ 362,440.00	\$ 3,613,690.00		
3098	FRANCISCO GALVEZ GALVEZ	S/N	S/N	AMPLIACION DE FORTUNA NACIONAL S/N.	MACUSPANA	S/N	S/N	10,000.00	640.00	\$ 2,500,000.00	\$ 435,200.00	\$ 2,935,200.00		
3099	IGNACIO ALDAMA	S/N	S/N	RANCHERIA UNION Y LIBERTAD	MACUSPANA	S/N	S/N	6,400.00	702.00	\$ 1,600,000.00	\$ 477,360.00	\$ 2,077,360.00		
3100	FRANCISCO I. MÁDERO	S/N	S/N	RANCHERIA 20 DE NOVIEMBRE	MACUSPANA	S/N	S/N	1,000.00	561.00	\$ 250,000.00	\$ 381,480.00	\$ 631,480.00		
3101	CORL. GREGORIO MENDEZ MAGAÑA	S/N	S/N	POBLADO SANTUARIO PRIMERA SECCION	MACUSPANA	S/N	S/N	2,575.00	500.00	\$ 643,750.00	\$ 340,000.00	\$ 983,750.00		
3102	FRANCISCO J. SANTAMARIA	S/N	S/N	RANCHERIA VENUSTIANO CARRANZA	MACUSPANA	S/N	S/N	1,000.00	250.00	\$ 250,000.00	\$ 170,000.00	\$ 420,000.00		

DEPENDENCIA: SECRETARIA DE EDUCACION

FECHA: 24 DE NOVIEMBRE DE 2014

N°	DENOMINACIÓN DEL INMUEBLE	UBICACIÓN				NUMERO DE ESCRITURA	NUMERO DE CUENTA CATASTRAL	SUPERFICIE		VALORES			VALOR CONTABLE	OBSERVACIONES
		CALLE Y NÚMERO	COLONIA / FRACC.	LOCALIDAD	MUNICIPIO			TERRENO M2	CONSTRUCCION M2	TERRENO	CONSTRUCCIÓN	TOTAL		
3103	GRACIELA PINTADO DE MADRAZO	S/N	S/N	RANCHERIA ALTO TULIJA PRIMERA SECCION	MACUSPANA	S/N	S/N	10,000.00	793.00	\$ 2,500,000.00	\$ 539,240.00	\$ 3,039,240.00		
3104	ADOLFO LOPEZ MATEOS	S/N	S/N	RANCHERIA FRANCISCO JAVIER MINA	MACUSPANA	S/N	S/N	1,000.00	383.00	\$ 250,000.00	\$ 260,440.00	\$ 510,440.00		
3105	JUSTO SIERRA	S/N	S/N	RANCHERIA MELCHOR OCAMPO PRIMERA SECCION	MACUSPANA	S/N	S/N	800.00	250.00	\$ 200,000.00	\$ 170,000.00	\$ 370,000.00		
3106	VALENTIN GOMEZ FARIAS	S/N	S/N	RANCHERIA ALVARO OBREGON	MACUSPANA	S/N	S/N	6,341.00	150.00	\$ 1,585,250.00	\$ 102,000.00	\$ 1,687,250.00		
3107	JESUS ANTONIO SIBILLA ZURITA	S/N	S/N	RANCHERIA BITZAL SEXTA SECCION	MACUSPANA	S/N	S/N	2,270.00	348.00	\$ 567,500.00	\$ 236,640.00	\$ 804,140.00		
3108	JOSE MARIA PINO SUAREZ	S/N	S/N	RANCHERIA CORRALILLO	MACUSPANA	S/N	S/N	10,000.00	228.00	\$ 2,500,000.00	\$ 155,040.00	\$ 2,655,040.00		
3109	JESUS ANTONIO SIBILLA ZURITA	S/N	S/N	RANCHERIA GUILLERMO PRIETO	MACUSPANA	S/N	S/N	2,208.00	420.00	\$ 552,000.00	\$ 285,600.00	\$ 837,600.00		
3110	15 DE SEPTIEMBRE	LA GLORIA	S/N	R/A IGNACIO MANUEL ALTAMIRANO	MACUSPANA	ESCRITURA PUBLICA 6552	33171	470.00	350.00	\$ 117,500.00	\$ 238,000.00	\$ 355,500.00		
3111	LUIS DONALDO COLOSIO MURRIETA	S/N	S/N	RANCHERIA JOSE COLOMO	MACUSPANA	S/N	S/N	2,400.00	1,200.00	\$ 600,000.00	\$ 816,000.00	\$ 1,416,000.00		
3112	VICENTE GUERRERO	S/N	S/N	RANCHERIA EL TRIUNFO SEGUNDA SECCION	MACUSPANA	S/N	S/N	10,000.00	350.00	\$ 2,500,000.00	\$ 238,000.00	\$ 2,738,000.00		
3113	FEDERICO ACOSTA ALEJO	S/N	S/N	RANCHERIA ALLENDE BAJO SEGUNDA SECCION	MACUSPANA	S/N	S/N	10,000.00	414.00	\$ 2,500,000.00	\$ 281,520.00	\$ 2,781,520.00		

DEPENDENCIA: SECRETARÍA DE EDUCACIÓN

FECHA: 24 DE NOVIEMBRE DE 2014

N°	DENOMINACIÓN DEL INMUEBLE	UBICACIÓN				NUMERO DE ESCRITURA	NUMERO DE CUENTA CATASTRAL	SUPERFICIE		VALORES			VALOR CONTABLE	OBSERVACIONES
		CALLE Y NÚMERO	COLONIA / FRACC.	LOCALIDAD	MUNICIPIO			TERRENO M2	CONSTRUCCION M2	TERRENO	CONSTRUCCIÓN	TOTAL		
3114	IGNACIO MANUEL ALTAMIRANO	S/N	S/N	RANCHERIA MELCHOR OCAMPO SEGUNDA SECCION	MACUSPANA	S/N	S/N	5,750.00	115.00	\$ 1,437,500.00	\$ 78,200.00	\$ 1,515,700.00		
3115	27 DE FEBRERO	S/N	S/N	EJIDO TRINIDAD MALPICA	MACUSPANA	S/N	S/N	9,037.00	335.00	\$ 2,259,250.00	\$ 227,800.00	\$ 2,487,050.00		
3116	IGNACIO RAMIREZ	S/N	S/N	RANCHERIA VERNET SEGUNDA SECCION	MACUSPANA	S/N	S/N	1,651.00	679.00	\$ 412,750.00	\$ 461,720.00	\$ 874,470.00		
3117	ROMAN GORGORITA LOPEZ	S/N	S/N	RANCHERIA PEDRO C. COLORADO PRIMERA SECCION	MACUSPANA	S/N	S/N	8,700.00	204.00	\$ 2,175,000.00	\$ 138,720.00	\$ 2,313,720.00		
3118	ANDRES GONZALEZ MONTORES	S/N	S/N	RANCHERIA GREGORIO MENDEZ SEGUNDA SECCION	MACUSPANA	S/N	S/N	2,000.00	353.00	\$ 500,000.00	\$ 240,040.00	\$ 740,040.00		
3119	CARLOS A. MADRAZO BECERRA	S/N	S/N	RANCHERIA FRANCISCO I. MADERO ALTO PRIMERA SECCION	MACUSPANA	S/N	S/N	4,750.00	258.00	\$ 1,187,500.00	\$ 175,440.00	\$ 1,362,940.00		
3120	EMILIANO ZAPATA	S/N	S/N	EJIDO BARRIAL	MACUSPANA	S/N	S/N	1,200.00	252.00	\$ 300,000.00	\$ 171,360.00	\$ 471,360.00		
3121	MIGUEL HIDALGO Y COSTILLA	S/N	S/N	RANCHERIA PROFESOR CAPARROSO PRIMERA SECCION	MACUSPANA	S/N	S/N	4,496.00	328.00	\$ 1,124,000.00	\$ 223,040.00	\$ 1,347,040.00		
3122	BENITO JUAREZ GARCIA	S/N	S/N	RANCHERIA SIMON SARLAT	MACUSPANA	S/N	S/N	10,000.00	230.00	\$ 2,500,000.00	\$ 156,400.00	\$ 2,656,400.00		
3123	16 DE SEPTIEMBRE	S/N	S/N	RANCHERIA BONANZA SEGUNDA SECCION	MACUSPANA	S/N	S/N	10,000.00	300.00	\$ 2,500,000.00	\$ 204,000.00	\$ 2,704,000.00		
3124	JOSE MARIA MORELOS Y PAVON	S/N	S/N	RANCHERIA MIGUEL HIDALGO PRIMERA SECCION	MACUSPANA	S/N	S/N	4,000.00	210.00	\$ 1,000,000.00	\$ 142,800.00	\$ 1,142,800.00		

DEPENDENCIA: SECRETARÍA DE EDUCACIÓN

FECHA: 24 DE NOVIEMBRE DE 2014

N°	DENOMINACIÓN DEL INMUEBLE	UBICACIÓN				NUMERO DE ESCRITURA	NUMERO DE CUENTA CATASTRAL	SUPERFICIE		VALORES			VALOR CONTABLE	OBSERVACIONES
		CALLE Y NÚMERO	COLONIA/ FRACC.	LOCALIDAD	MUNICIPIO			TERRENO M2	CONSTRUCCION M2	TERRENO	CONSTRUCCIÓN	TOTAL		
3125	ADOLFO LOPEZ MATEOS	S/N	S/N	CONGREGACION GUATACALCA	NACAJUCA	S/N	S/N	1,156.00	152.00	\$ 289,000.00	\$ 115,520.00	\$ 404,520.00		
3126	ALFONSO CAPARROSO	S/N	S/N	RANCHERIA EL CHIFLON	NACAJUCA	S/N	S/N	5,200.00	298.80	\$ 1,300,000.00	\$ 227,088.00	\$ 1,527,088.00		
3127	AMADO NERVO	S/N	S/N	RANCHERIA EL ZAPOTE	NACAJUCA	S/N	S/N	682.00	224.10	\$ 170,500.00	\$ 170,316.00	\$ 340,816.00		
3128	AMERICA MARQUEZ DE RODRIGUEZ	S/N	S/N	RANCHERIA SALOYA PRIMERA SECCION	NACAJUCA	S/N	S/N	1,480.00	262.08	\$ 370,000.00	\$ 199,180.80	\$ 569,180.80		
3129	AMERICA RUIZ DE CHAN	S/N	S/N	GREGORIO RUIZ NUM. 101	NACAJUCA	S/N	S/N	615.00	265.40	\$ 153,750.00	\$ 201,704.00	\$ 355,454.00		
3130	ANDRES IDUARTE	S/N	S/N	RANCHERIA JIMENEZ	NACAJUCA	S/N	S/N	12,050.00	561.24	\$ 3,012,500.00	\$ 426,542.40	\$ 3,439,042.40		
3131	ANDRES ZENTELLA SASTRE	S/N	S/N	RANCHERIA JIMENEZ	NACAJUCA	S/N	S/N	6,920.00	839.04	\$ 1,730,000.00	\$ 637,670.40	\$ 2,367,670.40		
3132	ANSELMA ALVARADO ALMEIDA	S/N	S/N	RANCHERIA SALOYA SEGUNDA SECCION	NACAJUCA	S/N	S/N	1,270.00	324.25	\$ 317,500.00	\$ 246,430.00	\$ 563,930.00		
3133	ANTONIO AGUILAR DE LA CRUZ	S/N	S/N	RANCHERIA VAINILLA	NACAJUCA	S/N	S/N	785.00	120.60	\$ 196,250.00	\$ 91,656.00	\$ 287,906.00		
3134	ARNULFO GIORGANA GURRIA	S/N	S/N	RANCHERIA EL GUACIMO	NACAJUCA	S/N	S/N	4,125.00	717.60	\$ 1,031,250.00	\$ 545,376.00	\$ 1,576,626.00		
3135	BENITO JUAREZ GARCIA	S/N	S/N	EJIDO BANDERA (GUATACALCA SEGUNDA SECCION)	NACAJUCA	S/N	S/N	2,500.00	141.63	\$ 625,000.00	\$ 107,638.80	\$ 732,638.80		

DEPENDENCIA: SECRETARIA DE EDUCACION

N°	DENOMINACIÓN DEL INMUEBLE	UBICACIÓN				NUMERO DE ESCRITURA	NUMERO DE CUENTA CATASTRAL	SUPERFICIE		VALORES			VALOR CONTABLE	OBSERVACIONES
		CALLE Y NÚMERO	COLONIA / FRACC.	LOCALIDAD	MUNICIPIO			TERRENO M2	CONSTRUCCION M2	TERRENO	CONSTRUCCIÓN	TOTAL		
3136	BERTHA VON GLUMER	S/N	S/N	RANCHERIA ARROYO	NACAJUCA	S/N	S/N	1,620.00	255.12	\$ 405,000.00	\$ 193,891.20	\$ 598,891.20		
3137	BIT AJ YOCOT ANOB	S/N	S/N	POBLADO TECOLUTA SEGUNDA SECCION	NACAJUCA	S/N	S/N	2,925.00	568.44	\$ 731,250.00	\$ 432,014.40	\$ 1,163,264.40		
3138	CALPULLI	S/N	S/N	RANCHERIA CANTEMOC PRIMERA SECCION	NACAJUCA	S/N	S/N	965.00	174.08	\$ 241,250.00	\$ 132,300.80	\$ 373,550.80		
3139	CANDELARIO DENIS GARCIA	S/N	S/N	RANCHERIA LIBERTAD SEGUNDA SECCION	NACAJUCA	S/N	S/N	1,621.00	685.88	\$ 405,250.00	\$ 521,268.80	\$ 926,518.80		
3140	CANDELARIO SALAZAR, 27DPR1871X	S/N	S/N	EJIDO LOMITAS	NACAJUCA	S/N	S/N	2,284.00	1,565.54	\$ 571,000.00	\$ 1,189,810.40	\$ 1,760,810.40		
3141	CARLOS A. MADRAZO BECERRA	S/N	S/N	RANCHERIA EL ZAPOTE	NACAJUCA	S/N	S/N	4,867.00	344.52	\$ 1,216,750.00	\$ 261,835.20	\$ 1,478,585.20		
3142	CARLOS A. MADRAZO, 27DPR1985Z	S/N	S/N	COLONIA FRACCIONAMIENTO LA SELVA	NACAJUCA	S/N	S/N	4,026.00	1,276.08	\$ 1,006,500.00	\$ 969,820.80	\$ 1,976,320.80		
3143	CARLOS PELLICER CAMARA	S/N	S/N	RANCHERIA PASTAL	NACAJUCA	S/N	S/N	919.00	114.88	\$ 229,750.00	\$ 87,308.80	\$ 317,058.80		
3144	CARLOS PELLICER CAMARA	S/N	S/N	EJIDO SAMARKANDA	NACAJUCA	S/N	S/N	2,128.00	680.16	\$ 532,000.00	\$ 516,921.60	\$ 1,048,921.60		
3145	CARMEN G. BASURTO	S/N	S/N	POBLADO EL SANDIAL	NACAJUCA	S/N	S/N	3,645.00	292.08	\$ 911,250.00	\$ 221,980.80	\$ 1,133,230.80		
3146	CENTRO RURAL INFANTIL	S/N	S/N	RANCHERIA RIO HORMIGUERO	NACAJUCA	S/N	S/N	1,275.00	74.44	\$ 318,750.00	\$ 56,574.40	\$ 375,324.40		

DEPENDENCIA: SECRETARIA DE EDUCACION

FECHA: 24 DE NOVIEMBRE DE 2014

N°	DENOMINACIÓN DEL INMUEBLE	UBICACIÓN				NUMERO DE ESCRITURA	NUMERO DE CUENTA CATASTRAL	SUPERFICIE		VALORES			VALOR CONTABLE	OBSERVACIONES
		CALLE Y NUMERO	COLONIA / FRACC.	LOCALIDAD	MUNICIPIO			TERRENO M2	CONSTRUCCION M2	TERRENO	CONSTRUCCIÓN	TOTAL		
3147	CENTRO RURAL INFANTIL	S/N	S/N	EJIDO RIBERA ALTA	NACAJUCA	S/N	S/N	1,200.00	57.20	\$ 300,000.00	\$ 43,472.00	\$ 343,472.00		
3148	CENTRO RURAL INFANTIL	S/N	S/N	EJIDO GUANO SOLO	NACAJUCA	S/N	S/N	389.00	110.50	\$ 97,250.00	\$ 83,980.00	\$ 181,230.00		
3149	CENTRO RURAL INFANTIL	S/N	S/N	RANCHERIA BELEN	NACAJUCA	S/N	S/N	568.00	60.20	\$ 142,000.00	\$ 45,752.00	\$ 187,752.00		
3150	CENTRO RURAL INFANTIL	S/N	S/N	SECTOR PUENTE SAN CIPRIANO	NACAJUCA	S/N	S/N	3,980.00	57.30	\$ 995,000.00	\$ 43,548.00	\$ 1,038,548.00		
3151	CENTRO RURAL INFANTIL	S/N	S/N	EJIDO SALVADOR ALLENDE	NACAJUCA	S/N	S/N	1,500.00	57.90	\$ 375,000.00	\$ 44,004.00	\$ 419,004.00		
3152	CONCEPCION NELLY GARCIA CANEPA	S/N	S/N	RANCHERIA JIMENEZ	NACAJUCA	S/N	S/N	1,716.00	311.16	\$ 429,000.00	\$ 236,481.60	\$ 665,481.60		
3153	CORONEL GREGORIO MENDEZ M.	S/N	S/N	EJIDO CHICOZAPOTE	NACAJUCA	S/N	S/N	3,850.00	409.28	\$ 962,500.00	\$ 311,052.80	\$ 1,273,552.80		
3154	CORREGIDORA ORTIZ DE DOMINGUEZ	S/N	S/N	RANCHERIA EL SITIO	NACAJUCA	S/N	S/N	5,256.00	361.48	\$ 1,314,000.00	\$ 274,724.80	\$ 1,588,724.80		
3155	CUAUHTEMOC	S/N	S/N	POBLADO MAZATEUPA	NACAJUCA	S/N	S/N	26,511.00	1,688.42	\$ 6,627,750.00	\$ 1,283,199.20	\$ 7,910,949.20		
3156	CUAUHTEMOC	S/N	S/N	RANCHERIA CORRIENTE PRIMERA SECCION	NACAJUCA	S/N	S/N	3,174.00	534.60	\$ 793,500.00	\$ 406,296.00	\$ 1,199,796.00		
3157	ELEONILA DAMIAN VDA DE CORDOVA	S/N	S/N	RANCHERIA EL GUACIMO	NACAJUCA	S/N	S/N	967.00	119.60	\$ 241,750.00	\$ 90,896.00	\$ 332,646.00		

DEPENDENCIA: SECRETARÍA DE EDUCACIÓN

N°	DENOMINACIÓN DEL INMUEBLE	UBICACIÓN				NUMERO DE ESCRITURA	NUMERO DE CUENTA CATASTRAL	SUPERFICIE		VALORES			VALOR CONTABLE	OBSERVACIONES
		CALLE Y NÚMERO	COLONIA / FRACC.	LOCALIDAD	MUNICIPIO			TERRENO M2	CONSTRUCCION M2	TERRENO	CONSTRUCCIÓN	TOTAL		
3158	ELODIA DIAZ AGUILAR	S/N	S/N	RANCHERIA EL TIGRE	NACAJUCA	S/N	S/N	1,000.00	269.00	\$ 250,000.00	\$ 204,440.00	\$ 454,440.00		
3159	EMILIANO ZAPATA	S/N	S/N	POBLADO GUATACALCA	NACAJUCA	S/N	S/N	8,273.00	3,362.39	\$ 2,068,250.00	\$ 2,555,416.40	\$ 4,623,666.40		
3160	EMILIANO ZAPATA	S/N	S/N	RANCHERIA SAN ISIDRO 2da SECCION	NACAJUCA	S/N	S/N	1,400.00	361.52	\$ 350,000.00	\$ 274,755.20	\$ 624,755.20		
3161	EMILIANO ZAPATA	S/N	S/N	RANCHERIA CANTEMOC PRIMERA SECCION	NACAJUCA	S/N	S/N	10,000.00	356.60	\$ 2,500,000.00	\$ 271,016.00	\$ 2,771,016.00		
3162	EMILIANO ZAPATA NO. 1, 27DPR1828I ESC. JUAN GARCIA	S/N	S/N	FRACCIONAMIENTO BOSQUE DE SALOYA	NACAJUCA	S/N	S/N	3,720.00	1,184.24	\$ 930,000.00	\$ 900,022.40	\$ 1,830,022.40		
3163	ENEDINA MARTINEZ HERNANDEZ	S/N	S/N	EJIDO LOMITAS	NACAJUCA	S/N	S/N	1,157.00	529.22	\$ 289,250.00	\$ 402,207.20	\$ 691,457.20		
3164	FAUSTO MENDEZ JIMENEZ	S/N	S/N	FRACCIONAMIENTO BOSQUE DE SALOYA	NACAJUCA	S/N	S/N	1,947.00	846.82	\$ 486,750.00	\$ 643,583.20	\$ 1,130,333.20		
3165	FELIPE DIAZ CONTRERAS	S/N	S/N	EJIDO BANDERA	NACAJUCA	S/N	S/N	1,812.00	807.90	\$ 453,000.00	\$ 614,004.00	\$ 1,067,004.00		
3166	FERNANDO MONTES DE OCA	S/N	S/N	RANCHERIA SAN JOSE EL PAJONAL	NACAJUCA	S/N	S/N	683.00	383.92	\$ 170,750.00	\$ 291,779.20	\$ 462,529.20		
3167	FRANCISCO JAVIER SANTAMARIA	S/N	S/N	RANCHERIA LAS LOMAS	NACAJUCA	S/N	S/N	500.00	169.50	\$ 125,000.00	\$ 128,820.00	\$ 253,820.00		
3168	FRAY BARTOLOME DE LAS CASAS	S/N	S/N	POBLADO TECOLUTA PRIMERA SECCION	NACAJUCA	S/N	S/N	430.64	295.68	\$ 107,660.00	\$ 224,716.80	\$ 332,376.80		

DEPENDENCIA: SECRETARÍA DE EDUCACIÓN

FECHA: 24 DE NOVIEMBRE DE 2014

N°	DENOMINACIÓN DEL INMUEBLE	CALLE Y NÚMERO	UBICACIÓN			NUMERO DE ESCRITURA	NUMERO DE CUENTA CATASTRAL	SUPERFICIE		VALORES			VALOR CONTABLE	OBSERVACIONES
			COLONIA / FRACC.	LOCALIDAD	MUNICIPIO			TERRENO M2	CONSTRUCCION M2	TERRENO	CONSTRUCCIÓN	TOTAL		
3169	GABRIELA MISTRAL	S/N	S/N	AVENIDA DE LA PLAZA S/N, FRACCIONAMIENTO 17 DE JULIO	NACAJUCA	S/N	S/N	1,220.00	661.98	\$ 305,000.00	\$ 503,104.80	\$ 808,104.80		
3170	GABRIELA MISTRAL	S/N	S/N	RANCHERIA SAN JOSE EL PAJONAL	NACAJUCA	S/N	S/N	800.00	103.70	\$ 200,000.00	\$ 78,812.00	\$ 278,812.00		
3171	GRACIELA PINTADO DE MADRAZO	S/N	S/N	COLONIA FRACCIONAMIENTO LA SELVA	NACAJUCA	S/N	S/N	1,600.00	624.00	\$ 400,000.00	\$ 474,240.00	\$ 874,240.00		
3172	GRAL. GABRIEL LEYVA	S/N	S/N	EJIDO EL CEDRO	NACAJUCA	S/N	S/N	6,655.00	1,006.72	\$ 1,663,750.00	\$ 765,107.20	\$ 2,428,857.20		
3173	GRAL. JOSÉ MA. MORELOS	S/N	S/N	ANTONIO RUIZ NO. 127	NACAJUCA	S/N	S/N	8,900.00	2,283.10	\$ 2,225,000.00	\$ 1,735,156.00	\$ 3,960,156.00		
3174	GRAL. LAZARO CARDENAS	S/N	S/N	RANCHERIA LAS LOMAS	NACAJUCA	S/N	S/N	4,000.00	603.92	\$ 1,000,000.00	\$ 458,979.20	\$ 1,458,979.20		
3175	GREGORIO MENDEZ MAGAÑA	S/N	S/N	EJIDO BANDERAS	NACAJUCA	S/N	S/N	1,100.00	83.08	\$ 275,000.00	\$ 63,140.80	\$ 338,140.80		
3176	GREGORIO TORRES QUINTERO	S/N	S/N	POBLADO OXIACAQUE	NACAJUCA	S/N	S/N	4,000.00	1,376.56	\$ 1,000,000.00	\$ 1,046,185.60	\$ 2,046,185.60		
3177	GUILLERMO PRIETO	S/N	S/N	POBLADO TECOLUTA PRIMERA SECCION	NACAJUCA	S/N	S/N	1,100.00	842.98	\$ 275,000.00	\$ 640,664.80	\$ 915,664.80		
3178	IGNACIO ALLENDE	S/N	S/N	RANCHERIA VAINILLA	NACAJUCA	S/N	S/N	1,512.00	682.92	\$ 378,000.00	\$ 519,019.20	\$ 897,019.20		
3179	IGNACIO M. ALTAMIRANO	S/N	S/N	POBLADO OLCUATITAN	NACAJUCA	S/N	S/N	2,396.00	989.70	\$ 599,000.00	\$ 752,172.00	\$ 1,351,172.00		

DEPENDENCIA: SECRETARIA DE EDUCACION

FECHA: 24 DE NOVIEMBRE DE 2014

N°	DENOMINACIÓN DEL INMUEBLE	UBICACIÓN				NUMERO DE ESCRITURA	NUMERO DE CUENTA CATASTRAL	SUPERFICIE		VALORES			VALOR CONTABLE	OBSERVACIONES
		CALLE Y NÚMERO	COLONIA / FRACC.	LOCALIDAD	MUNICIPIO			TERRENO M2	CONSTRUCCION M2	TERRENO	CONSTRUCCIÓN	TOTAL		
3180	IGNACIO RAMIREZ	S/N	S/N	POBLADO TUCTA	NACAJUCA	TITULO DE PROPIEDAD MUNICIPAL	S/N	999.00	758.08	\$ 249,750.00	\$ 576,140.80	\$ 825,890.80		
3181	ING. RAFAEL CONCHA LINARES, 27DPR1744A	S/N	S/N	FRACCIONAMIENTO BOSQUE DE SALOYA	NACAJUCA	S/N	S/N	2,540.00	879.12	\$ 635,000.00	\$ 668,131.20	\$ 1,303,131.20		
3182	ISABEL CRISTINA DE DIOS SANCHEZ	S/N	S/N	POBLADO OLCUATITAN	NACAJUCA	S/N	S/N	983.00	153.76	\$ 245,750.00	\$ 116,857.60	\$ 362,607.60		
3183	JARDIN DE NIÑOS	S/N	S/N	RANCHERIA TAXCO	NACAJUCA	S/N	S/N	1,203.00	63.30	\$ 300,750.00	\$ 48,108.00	\$ 348,858.00		
3184	JARDIN DE NIÑOS DE NUEVA CREACION	S/N	S/N	RANCHERIA SALOYA SEGUNDA SECCION, FRACCIONAMIENTO	NACAJUCA	S/N	S/N	2,823.00	262.08	\$ 705,750.00	\$ 199,180.80	\$ 904,930.80		
3185	JEAN PIAGET	S/N	S/N	POBLADO GUAYTALPA	NACAJUCA	S/N	S/N	623.23	138.35	\$ 155,807.50	\$ 105,146.00	\$ 260,953.50		
3186	JOSE CONCEPCION LEYVA, 27DPB0112G	S/N	S/N	POBLADO TAPOTZINGO	NACAJUCA	TITULO MUNICIPAL	S/N	8,109.00	1,005.18	\$ 2,027,250.00	\$ 763,936.80	\$ 2,791,186.80		
3187	JOSE GUADALUPE CONCHA	S/N	S/N	CUAUHTEMOC NUM. 1	NACAJUCA	S/N	S/N	4,760.00	1,515.68	\$ 1,190,000.00	\$ 1,151,916.80	\$ 2,341,916.80		
3188	JOSE JESUS ZAPATA	S/N	S/N	RANCHERIA ARROYO	NACAJUCA	S/N	S/N	5,800.00	728.16	\$ 1,450,000.00	\$ 553,401.60	\$ 2,003,401.60		
3189	JOSE MA MORELOS Y PAVON	S/N	S/N	RANCHERIA LA CRUZ DE OLCUATITAN	NACAJUCA	S/N	S/N	900.00	236.27	\$ 225,000.00	\$ 179,565.20	\$ 404,565.20		
3190	JOSE MARIA MORELOS	S/N	S/N	POBLADO MAZATEUPA	NACAJUCA	S/N	S/N	4,247.00	814.96	\$ 1,061,750.00	\$ 619,369.60	\$ 1,681,119.60		

DEPENDENCIA: SECRETARÍA DE EDUCACIÓN

FECHA: 24 DE NOVIEMBRE DE 2014

N°	DENOMINACIÓN DEL INMUEBLE	UBICACIÓN				NUMERO DE ESCRITURA	NUMERO DE CUENTA CATASTRAL	SUPERFICIE		VALORES			VALOR CONTABLE	OBSERVACIONES
		CALLE Y NÚMERO	COLONIA / FRACC.	LOCALIDAD	MUNICIPIO			TERRENO M2	CONSTRUCCION. M2	TERRENO	CONSTRUCCIÓN	TOTAL		
3191	JOSE MARIA PINO SUAREZ	S/N	S/N	EJIDO LOMITAS	NACAJUCA	S/N	S/N	3,650.00	748.80	\$ 912,500.00	\$ 569,088.00	\$ 1,481,588.00		
3192	JOSEFA ORTIZ DE DOMINGUEZ	S/N	S/N	POBLADO OLCUATITAN	NACAJUCA	S/N	S/N	2,796.00	434.16	\$ 699,000.00	\$ 329,961.60	\$ 1,028,961.60		
3193	JOSEFA ORTIZ DE DOMINGUEZ	S/N	S/N	EJIDO JIMENEZ TERCERA SECCION	NACAJUCA	S/N	S/N	1,235.00	290.56	\$ 308,750.00	\$ 220,825.60	\$ 529,575.60		
3194	JOSEFA ORTIZ DE DOMINGUEZ	S/N	S/N	POBLADO GUAYTALPA	NACAJUCA	S/N	S/N	3,887.00	1,020.52	\$ 971,750.00	\$ 775,595.20	\$ 1,747,345.20		
3195	JUAN F. CORZO	S/N	S/N	RANCHERIA TAXCO	NACAJUCA	S/N	S/N	5,043.12	945.49	\$ 1,260,780.00	\$ 718,572.40	\$ 1,979,352.40		
3196	JUSTO SIERRA	S/N	S/N	RANCHERIA ISLA GUADALUPE	NACAJUCA	S/N	S/N	300.00	144.60	\$ 75,000.00	\$ 109,896.00	\$ 184,896.00		
3197	JUSTO SIERRA MENDEZ	S/N	S/N	RANCHERIA CANTEMOC SEGUNDA SECCION	NACAJUCA	S/N	S/N	1,100.00	204.40	\$ 275,000.00	\$ 155,344.00	\$ 430,344.00		
3198	LAS BLANCAS MARIPOSAS	S/N	S/N	POBLADO GUATACALCA	NACAJUCA	S/N	S/N	1,237.00	606.60	\$ 309,250.00	\$ 461,016.00	\$ 770,266.00		
3199	LEONA VICARIO	S/N	S/N	RANCHERIA SAN ISIDRO PRIMERA SECCION	NACAJUCA	S/N	S/N	600.00	234.90	\$ 150,000.00	\$ 178,524.00	\$ 328,524.00		
3200	LEONA VICARIO	S/N	S/N	RANCHERIA EL SITIO	NACAJUCA	S/N	S/N	1,240.00	57.50	\$ 310,000.00	\$ 43,700.00	\$ 353,700.00		
3201	LEONA VICARIO	S/N	S/N	RANCHERIA LA CRUZ	NACAJUCA	S/N	S/N	2,571.00	887.84	\$ 642,750.00	\$ 674,758.40	\$ 1,317,508.40		

DEPENDENCIA: SECRETARÍA DE EDUCACIÓN

FECHA: 24 DE NOVIEMBRE DE 2014

N°	DENOMINACIÓN DEL INMUEBLE	UBICACIÓN				NUMERO DE ESCRITURA	NUMERO DE CUENTA CATASTRAL	SUPERFICIE		VALORES			VALOR CONTABLE	OBSERVACIONES
		CALLE Y NÚMERO	COLONIA / FRACC.	LOCALIDAD	MUNICIPIO			TERRENO M2	CONSTRUCCION M2	TERRENO	CONSTRUCCIÓN	TOTAL		
3202	LEYES DE REFORMA	CALLE TABSCOB ESQ. EMETERIO RUIZ PEREZ	S/N	NACAJUCA	NACAJUCA	ESCRITURA PUBLICA 6297	939	16,621.00	2,587.74	\$ 4,155,250.00	\$ 1,966,682.40	\$ 6,121,932.40		
3203	LIC. BENITO JUAREZ	S/N	S/N	RANCHERIA CANTEMOC PRIMERA SECCION	NACAJUCA	S/N	S/N	525.00	475.02	\$ 131,250.00	\$ 361,015.20	\$ 492,265.20		
3204	LIC. BENITO JUAREZ	S/N	S/N	RANCHERIA ISLA GUADALUPE	NACAJUCA	S/N	S/N	1,256.00	344.32	\$ 314,000.00	\$ 261,683.20	\$ 575,683.20		
3205	LIC. BENITO JUAREZ GARCIA	S/N	S/N	RANCHERIA RIO HORMIGUERO	NACAJUCA	5801	6958	1,620.00	264.72	\$ 405,000.00	\$ 201,187.20	\$ 606,187.20		
3206	LIC. BENITO JUAREZ GARCIA	S/N	S/N	POBLADO TECOLUTA SEGUNDA SECCION	NACAJUCA	S/N	S/N	4,385.00	1,098.24	\$ 1,096,250.00	\$ 834,662.40	\$ 1,930,912.40		
3207	LIC. BENITO JUAREZ GARCIA	S/N	S/N	POBLADO OXIACAQUE	NACAJUCA	S/N	S/N	4,485.00	834.55	\$ 1,121,250.00	\$ 634,258.00	\$ 1,755,508.00		
3208	LUCIA SANCHEZ MORA	S/N	S/N	RANCHERIA LAGARTERA 1ra SECCION	NACAJUCA	S/N	S/N	600.00	307.92	\$ 150,000.00	\$ 234,019.20	\$ 384,019.20		
3209	LUIS DONALDO COLOSIO MURRIETA	S/N	S/N	LA CRUZ, POBLADO EL SANDIAL	NACAJUCA	S/N	S/N	1,590.00	450.80	\$ 397,500.00	\$ 342,608.00	\$ 740,108.00		
3210	MANUEL CAMPOS PAYRO	S/N	S/N	FRACCIONAMIENTO BOSQUE DE SALOYA	NACAJUCA	S/N	S/N	12,653.00	4,031.36	\$ 3,163,250.00	\$ 3,063,833.60	\$ 6,227,083.60		
3211	MANUEL CAMPOS PAYRO	S/N	S/N	POBLADO MAZATEUPA	NACAJUCA	S/N	S/N	1,600.00	350.20	\$ 400,000.00	\$ 266,152.00	\$ 666,152.00		
3212	MARGARITA MAZA DE JUAREZ	S/N	S/N	POBLADO GUATACALCA	NACAJUCA	S/N	S/N	339.00	110.40	\$ 84,750.00	\$ 83,904.00	\$ 168,654.00		

DEPENDENCIA: SECRETARIA DE EDUCACION

FECHA: 24 DE NOVIEMBRE DE 2014

N°	DENOMINACIÓN DEL INMUEBLE	UBICACIÓN				NUMERO DE ESCRITURA	NUMERO DE CUENTA CATASTRAL	SUPERFICIE		VALORES			VALOR CONTABLE	OBSERVACIONES
		CALLE Y NÚMERO	COLONIA / FRACC.	LOCALIDAD	MUNICIPIO			TERRENO M2	CONSTRUCCION M2	TERRENO	CONSTRUCCIÓN	TOTAL		
3213	MARIA MONTESSORI	S/N	S/N	POBLADO TUCTA	NACAJUCA	S/N	S/N	1,200.00	362.97	\$ 300,000.00	\$ 275,857.20	\$ 575,857.20		
3214	MI PATRIA	S/N	S/N	POBLADO EL SANDIAL	NACAJUCA	S/N	S/N	6,666.00	994.20	\$ 1,666,500.00	\$ 755,592.00	\$ 2,422,092.00		
3215	MIGUEL HIDALGO Y COSTILLA	S/N	S/N	POBLADO EL SANDIAL	NACAJUCA	S/N	S/N	7,410.34	1,083.00	\$ 1,852,585.00	\$ 823,080.00	\$ 2,675,665.00		
3216	MIGUEL HIDALGO Y COSTILLA	S/N	S/N	RANCHERIA BELEN	NACAJUCA	S/N	S/N	5,400.00	272.84	\$ 1,350,000.00	\$ 207,358.40	\$ 1,557,358.40		
3217	MIGUEL HIDALGO Y COSTILLA	S/N	S/N	RANCHERIA SALOYA PRIMERA SECCION	NACAJUCA	S/N	S/N	1,720.00	784.16	\$ 430,000.00	\$ 595,961.60	\$ 1,025,961.60		
3218	MIS PRIMERAS LETRAS	S/N	S/N	RANCHERIA EL CHIFLON	NACAJUCA	S/N	S/N	1,675.00	71.44	\$ 418,750.00	\$ 54,294.40	\$ 473,044.40		
3219	MUNDO FELIZ	S/N	S/N	EJIDO MANUEL BUENDIA TELLEZ GIRON	NACAJUCA	S/N	S/N	825.00	131.84	\$ 206,250.00	\$ 100,198.40	\$ 306,448.40		
3220	NETZAHUALCOYOTL	S/N	S/N	POBLADO SAN SIMON	NACAJUCA	S/N	S/N	21,249.00	623.24	\$ 5,312,250.00	\$ 473,662.40	\$ 5,785,912.40		
3221	NIÑOS HEROES	S/N	S/N	RANCHERIA LA CRUZ	NACAJUCA	S/N	S/N	980.00	529.44	\$ 245,000.00	\$ 402,374.40	\$ 647,374.40		
3222	NIÑOS HEROES	S/N	S/N	EJIDO CHICOZAPOTE	NACAJUCA	S/N	S/N	2,000.00	603.04	\$ 500,000.00	\$ 458,310.40	\$ 958,310.40		
3223	PRIMAVERA FELIZ	S/N	S/N	POBLADO EL SANDIAL	NACAJUCA	S/N	S/N	1,374.00	358.34	\$ 343,500.00	\$ 272,338.40	\$ 615,838.40		

DEPENDENCIA: SECRETARÍA DE EDUCACIÓN

FECHA: 24 DE NOVIEMBRE DE 2014

N°	DENOMINACIÓN DEL INMUEBLE	CALLE Y NÚMERO	UBICACIÓN			NUMERO DE ESCRITURA	NUMERO DE CUENTA CATASTRAL	SUPERFICIE		VALORES			VALOR CONTABLE	OBSERVACIONES
			COLONIA / FRACC.	LOCALIDAD	MUNICIPIO			TERRENO M2	CONSTRUCCION M2	TERRENO	CONSTRUCCIÓN	TOTAL		
3224	PROFR. JUSTO SIERRA	S/N	S/N	RANCHERIA SAN ISIDRO PRIMERA SECCION	NACAJUCA	S/N	S/N	2,530.00	633.54	\$ 632,500.00	\$ 481,490.40	\$ 1,113,990.40		
3225	PROFR. MANUEL CAMPOS PAYRO	S/N	S/N	EJIDO MANUEL BUENDIA TELLEZ GIRON	NACAJUCA	S/N	S/N	4,928.00	583.19	\$ 1,232,000.00	\$ 443,224.40	\$ 1,675,224.40		
3226	PROFRA. ELENA ZAPATA	S/N	S/N	POBLADO TAPOTZINGO	NACAJUCA	S/N	S/N	1,867.00	352.00	\$ 466,750.00	\$ 267,520.00	\$ 734,270.00		
3227	RAFAEL JIMENEZ	S/N	S/N	EJIDO ARROYO	NACAJUCA	S/N	S/N	4,320.00	299.44	\$ 1,080,000.00	\$ 227,574.40	\$ 1,307,574.40		
3228	RAFAEL RAMIREZ	S/N	S/N	CONGREGACION GUATACALCA	NACAJUCA	S/N	S/N	765.00	75.36	\$ 191,250.00	\$ 57,273.60	\$ 248,523.60		
3229	REMEDIOS NEY	S/N	S/N	RANCHERIA EL ZAPOTE	NACAJUCA	S/N	S/N	9,686.00	499.20	\$ 2,421,500.00	\$ 379,392.00	\$ 2,800,892.00		
3230	REPUBLICA DE PANAMA	S/N	S/N	JOSE MA. MORELOS NUM. 148	NACAJUCA	S/N	S/N	4,560.00	1,497.36	\$ 1,140,000.00	\$ 1,137,993.60	\$ 2,277,993.60		
3231	REVOLUCION	S/N	S/N	RANCHERIA EL GUACIMO	NACAJUCA	S/N	S/N	3,412.00	409.56	\$ 853,000.00	\$ 311,265.60	\$ 1,164,265.60		
3232	RICARDO FLORES MAGON	S/N	S/N	RANCHERIA LA CRUZ DE OLCUATITAN	NACAJUCA	S/N	S/N	1,237.70	118.80	\$ 309,425.00	\$ 90,288.00	\$ 399,713.00		
3233	ROSARIO GUTIERREZ ESKILDSEN	S/N	S/N	EUSEBIO CASTILLO NUM. 136	NACAJUCA	S/N	S/N	4,150.00	1,499.72	\$ 1,037,500.00	\$ 1,139,787.20	\$ 2,177,287.20		
3234	ROSARIO MARIA GUTIERREZ ESKILDSEN	S/N	S/N	POBLADO OXIACAQUE	NACAJUCA	S/N	S/N	3,340.00	554.88	\$ 835,000.00	\$ 421,708.80	\$ 1,256,708.80		

DEPENDENCIA: SECRETARÍA DE EDUCACIÓN

FECHA: 24 DE NOVIEMBRE DE 2014

N°	DENOMINACIÓN DEL INMUEBLE	UBICACIÓN				NUMERO DE ESCRITURA	NUMERO DE CUENTA CATASTRAL	SUPERFICIE		VALORES			VALOR CONTABLE	OBSERVACIONES
		CALLE Y NÚMERO	COLONIA / FRACC.	LOCALIDAD	MUNICIPIO			TERRENO M2	CONSTRUCCION M2	TERRENO	CONSTRUCCIÓN	TOTAL		
3235	ROSAURA ZAPATA	S/N	S/N	POBLADO MAZATEUPA	NACAJUCA	S/N	S/N	1,166.20	229.90	\$ 291,550.00	\$ 174,724.00	\$ 466,274.00		
3236	ROSAURA ZAPATA CANO	S/N	S/N	RANCHERIA CORRIENTE PRIMERA SECCION	NACAJUCA	S/N	S/N	1,920.00	305.90	\$ 480,000.00	\$ 232,484.00	\$ 712,484.00		
3237	ROSENDO TARACENA PADRON	S/N	S/N	RANCHERIA EL TIGRE	NACAJUCA	S/N	S/N	2,642.00	1,076.28	\$ 660,500.00	\$ 817,972.80	\$ 1,478,472.80		
3238	ROSENDO TARACENA PADRON	S/N	S/N	EJIDO ARROYO	NACAJUCA	S/N	S/N	293.00	148.16	\$ 73,250.00	\$ 112,601.60	\$ 185,851.60		
3239	SABINO ULIN LAMOYI, 27DPRO019D SUPERSECCION	S/N	S/N	RANCHERIA SALOYA SEGUNDA SECCION	NACAJUCA	TITULO DE PROPIEDAD MUNICIPAL	S/N	3,325.00	934.51	\$ 831,250.00	\$ 710,227.60	\$ 1,541,477.60		
3240	SALVADOR ALLENDE	S/N	S/N	EJIDO SALVADOR ALLENDE	NACAJUCA	S/N	S/N	2,500.00	156.16	\$ 625,000.00	\$ 118,681.60	\$ 743,681.60		
3241	SALVADOR ALVARADO	S/N	S/N	EJIDO SAMARKANDA	NACAJUCA	S/N	S/N	6,250.00	1,166.32	\$ 1,562,500.00	\$ 886,403.20	\$ 2,448,903.20		
3242	SALVADOR DIAZ MIRON	S/N	S/N	POBLADO GUATACALCA	NACAJUCA	S/N	S/N	1,138.00	1,671.12	\$ 284,500.00	\$ 1,270,051.20	\$ 1,554,551.20		
3243	SAMARKANDA	S/N	S/N	EJIDO SAMARKANDA	NACAJUCA	S/N	S/N	2,157.00	523.27	\$ 539,250.00	\$ 397,685.20	\$ 936,935.20		
3244	SANTIAGO AGUILAR L.	S/N	S/N	POBLADO TECOLUTA PRIMERA SECCION	NACAJUCA	S/N	S/N	2,181.00	661.44	\$ 545,250.00	\$ 502,694.40	\$ 1,047,944.40		
3245	SANTIAGO AGUILAR LAZARO	S/N	S/N	CONGREGACION CHICOZAPOTE	NACAJUCA	S/N	S/N	5,000.00	195.76	\$ 1,250,000.00	\$ 148,777.60	\$ 1,398,777.60		

DEPENDENCIA: SECRETARIA DE EDUCACION

N°	DENOMINACIÓN DEL INMUEBLE	UBICACIÓN				NUMERO DE ESCRITURA	NUMERO DE CUENTA CATASTRAL	SUPERFICIE		VALORES			VALOR CONTABLE	OBSERVACIONES
		CALLE Y NÚMERO	COLONIA / FRACC.	LOCALIDAD	MUNICIPIO			TERRENO M2	CONSTRUCCION M2	TERRENO	CONSTRUCCIÓN	TOTAL		
3246	SIMON BOLIVAR	S/N	S/N	EJIDO SIMON BOLIVAR	NACAJUCA	S/N	S/N	2,000.00	288.66	\$ 500,000.00	\$ 219,381.60	\$ 719,381.60		
3247	SOR JUANA INES DE LA CRUZ	S/N	S/N	POBLADO GUAYTALPA	NACAJUCA	S/N	S/N	697.00	407.90	\$ 174,250.00	\$ 310,004.00	\$ 484,254.00		
3248	SOR JUANA INES DE LA CRUZ	S/N	S/N	EJIDO CHICOZAPOTE	NACAJUCA	S/N	S/N	2,500.00	219.28	\$ 625,000.00	\$ 166,652.80	\$ 791,652.80		
3249	SOR JUANA INES DE L	S/N	S/N	EJIDO BANDERAS	NACAJUCA	S/N	S/N	1,914.00	174.85	\$ 478,500.00	\$ 132,886.00	\$ 611,386.00		
3250	SRA AMALIA SOLORZANO VDA DE CARDENAS	S/N	S/N	POBLADO SAN SIMON	NACAJUCA	S/N	S/N	925.00	270.72	\$ 231,250.00	\$ 205,747.20	\$ 436,997.20		
3251	TABSCOOB	S/N	S/N	TABSCOOB S/N.	NACAJUCA	S/N	S/N	960.00	168.16	\$ 240,000.00	\$ 127,801.60	\$ 367,801.60		
3252	TOMAS GARRIDO CANABAL	S/N	S/N	EJIDO EL CEDRO	NACAJUCA	S/N	S/N	2,500.00	692.64	\$ 625,000.00	\$ 526,406.40	\$ 1,151,406.40		
3253	TOMAS RODRIGUEZ SASTRE	S/N	S/N	CUAUHTEMOC S/N.	NACAJUCA	S/N	S/N	1,475.00	634.04	\$ 368,750.00	\$ 481,870.40	\$ 850,620.40		
3254	TOMAS RODRIGUEZ SASTRE	S/N	S/N	RANCHERIA PASTAL	NACAJUCA	S/N	S/N	1,165.00	342.84	\$ 291,250.00	\$ 260,558.40	\$ 551,808.40		
3255	TOMAS RODRIGUEZ SASTRE	S/N	S/N	EJIDO SIMON BOLIVAR	NACAJUCA	S/N	S/N	1,169.00	58.20	\$ 292,250.00	\$ 44,232.00	\$ 336,482.00		
3256	VENUSTIANO CARRANZA	S/N	S/N	RANCHERIA SAN ISIDRO SEGUNDA SECCION	NACAJUCA	S/N	S/N	2,500.00	110.40	\$ 625,000.00	\$ 83,904.00	\$ 708,904.00		

DEPENDENCIA: SECRETARÍA DE EDUCACIÓN

FECHA: 24 DE NOVIEMBRE DE 2014

N°	DENOMINACIÓN DEL INMUEBLE	UBICACIÓN				NUMERO DE ESCRITURA	NUMERO DE CUENTA CATASTRAL	SUPERFICIE		VALORES			VALOR CONTABLE	OBSERVACIONES
		CALLE Y NÚMERO	COLONIA / FRACC.	LOCALIDAD	MUNICIPIO			TERRENO M2	CONSTRUCCIÓN M2	TERRENO	CONSTRUCCIÓN	TOTAL		
3257	VICENTE GUERRERO	S/N	S/N	RANCHERIA SALOYA PRIMERA SECCION	NACAJUCA	S/N	S/N	2,815.00	1,082.16	\$ 703,750.00	\$ 822,441.60	\$ 1,526,191.60		
3258	VICENTE LOPEZ TOSCA	KM 9 CARRETERA VHSA-NACAJUCA	S/N	R/A TAXCO	NACAJUCA	8575	3995	5,280.00	203.70	\$ 1,320,000.00	\$ 154,812.00	\$ 1,474,812.00		
3259	VICENTE LOPEZ TOSCA	S/N	S/N	GUATACALCA (GUATACALCA PRIMERA SECCION)	NACAJUCA	S/N	S/N	2,250.00	216.81	\$ 562,500.00	\$ 164,775.60	\$ 727,275.60		
3260	VICTORIO CHAN MORALES	S/N	S/N	EJIDO EL CEDRO	NACAJUCA	S/N	S/N	2,810.00	410.45	\$ 702,500.00	\$ 311,942.00	\$ 1,014,442.00		
3261	16 DE SEPTIEMBRE	S/N	S/N	RANCHERIA NICOLAS BRAVO	PARAISO	ESCRITURA SEDUE 253	S/N	1,750.30	102.30	\$ 437,575.00	\$ 73,656.00	\$ 511,231.00		
3262	20 DE NOVIEMBRE	S/N	S/N	RANCHERIA MOCTEZUMA 3A SECCION	PARAISO	S/N	S/N	559.00	22.69	\$ 139,750.00	\$ 16,336.80	\$ 156,086.80		
3263	27 DE FEBRERO	S/N	S/N	RANCHERIA LA UNION 3RA SECCION	PARAISO	S/N	S/N	500.00	106.60	\$ 125,000.00	\$ 76,752.00	\$ 201,752.00		
3264	5 DE FEBRERO	S/N	S/N	RANHERIA LAS FLORES 2A SECCION	PARAISO	S/N	S/N	8,684.00	549.00	\$ 2,171,000.00	\$ 395,280.00	\$ 2,566,280.00		
3265	ABIAS DOMINGUEZ ALEJANDRO	S/N	S/N	AV. PRINCIPAL COL. LAZARO CARDENAS, PETROLERA	PARAISO	S/N	S/N	5,565.60	1,510.00	\$ 1,391,400.00	\$ 1,087,200.00	\$ 2,478,600.00		
3266	AGUSTIN MELGAR	S/N	S/N	AV. PRINCIPAL COL. LAZARO CARDENAS,	PARAISO	S/N	S/N	1,606.00	893.00	\$ 401,500.00	\$ 642,960.00	\$ 1,044,460.00		
3267	ALEJANDRO MENDEZ ALEJANDRO	CARRETERA FEDERAL COMALCALCO	S/N	QUINTIN ARAUZ	PARAISO	CRT-D.A.J.-506-CD-0181	5338	2,122.00	450.00	\$ 530,500.00	\$ 324,000.00	\$ 854,500.00		

DEPENDENCIA: SECRETARIA DE EDUCACION

N°	DENOMINACIÓN DEL INMUEBLE	UBICACIÓN				NUMERO DE ESCRITURA	NUMERO DE CUENTA CATASTRAL	SUPERFICIE		VALORES			VALOR CONTABLE	OBSERVACIONES
		CALLE Y NÚMERO	COLONIA / FRACC.	LOCALIDAD	MUNICIPIO			TERRENO M2	CONSTRUCCION M2	TERRENO	CONSTRUCCIÓN	TOTAL		
3268	AMADO NERVO	CARRETERA FEDERAL COMALCALCO	S/N	R/A LIBERTAD 1A. SECCION	PARAISO	CONTRATO NUMERO 256	8062	611.00	80.00	\$ 152,750.00	\$ 57,600.00	\$ 210,350.00		
3269	AMERICA ROMERO DE SANTOS	S/N	S/N	COL. MIGUEL DE LA MADRID, EL BELLOTE	PARAISO	S/N	S/N	1,016.00	148.00	\$ 254,000.00	\$ 106,560.00	\$ 360,560.00		
3270	ANDRES CALCANEO DIAZ	S/N	S/N	RANCHERIA AQUILES SERDAN	PARAISO	S/N	8062	1,409.00	92.60	\$ 352,250.00	\$ 66,672.00	\$ 418,922.00		
3271	AUGUSTO HERNANDEZ OLIVE	S/N	S/N	POBLADO MADERO	PARAISO	S/N	S/N	2,646.00	2,510.00	\$ 661,500.00	\$ 1,807,200.00	\$ 2,468,700.00		
3272	AURORA MENDEZ	S/N	S/N	RANCHERIA MOCTEZUMA 1A SECCION	PARAISO	ESCRITURA PUBLICA	S/N	3,686.00	0.00	\$ 921,500.00	\$ -	\$ 921,500.00		
3273	BENITO JUAREZ	CALLE LIC. BENITO JUAREZ GARCIA	S/N	VILLA PUERTO CEIBA	PARAISO	ESCRITURA PUBLICA 4374	S/N	1,059.22	1,069.00	\$ 264,805.00	\$ 769,680.00	\$ 1,034,485.00		
3274	BENITO JUAREZ	S/N	S/N	RANCHERIA MOCTEZUMA 2DA SECCION	PARAISO	S/N	S/N	2,884.00	684.40	\$ 721,000.00	\$ 492,768.00	\$ 1,213,768.00		
3275	BENITO JUAREZ	S/N	S/N	EJIDO ORIENTE 2A SECCION, PALMA HUACA	PARAISO	S/N	S/N	810.00	224.00	\$ 202,500.00	\$ 161,280.00	\$ 363,780.00		
3276	BENITO JUAREZ GARCIA 3	S/N	S/N	CALLE REGINO HERNANDEZ Y MORELOS	PARAISO	S/N	S/N	5,120.00	1,088.00	\$ 1,280,000.00	\$ 783,360.00	\$ 2,063,360.00		
3277	CARLOS A. MADRAZO BECERRA	S/N	S/N	EJIDO ACCIDENTE	PARAISO	S/N	S/N	9,711.00	344.00	\$ 2,427,750.00	\$ 247,680.00	\$ 2,675,430.00		
3278	CARLOS PELLICER CAMARA	S/N	S/N	COLONIA NUEVO TORNO LARGO	PARAISO	S/N	S/N	2,022.77	244.00	\$ 505,692.50	\$ 175,680.00	\$ 681,372.50		

DEPENDENCIA: SECRETARIA DE EDUCACION

N°	DENOMINACIÓN DEL INMUEBLE	UBICACIÓN				NUMERO DE ESCRITURA	NUMERO DE CUENTA CATASTRAL	SUPERFICIE		VALORES			VALOR CONTABLE	OBSERVACIONES
		CALLE Y NÚMERO	COLONIA / FRACC.	LOCALIDAD	MUNICIPIO			TERRENO M2	CONSTRUCCION M2	TERRENO	CONSTRUCCIÓN	TOTAL		
3279	CARMELA FIGUEROA BURELO 1	S/N	S/N	CALLE I. RAMIREZ #202	PARAISO	S/N	S/N	3,576.00	1,312.38	\$ 894,000.00	\$ 944,913.60	\$ 1,838,913.60		
3280	CELERINA OROPEZA DE GONZALEZ 2	S/N	S/N	VILLA PUERTO CEIBA	PARAISO	S/N	S/N	1,574.16	776.18	\$ 393,540.00	\$ 558,849.60	\$ 952,389.60		
3281	CENOBIO SANTOS MAGAÑA	S/N	S/N	COL. MIGUEL DE LA MADRID	PARAISO	S/N	S/N	4,351.00	282.00	\$ 1,087,750.00	\$ 203,040.00	\$ 1,290,790.00		
3282	CENTRO DE ATENCION MULTIPLE #19	S/N	S/N	RANCHERIA PUERTO CEIBA "LOS COCOS"	PARAISO	S/N	S/N	3,200.00	978.00	\$ 800,000.00	\$ 704,160.00	\$ 1,504,160.00		
3283	CENTRO DE MAGISTERIO 2717	S/N	S/N	RANCHERIA MOCTEZUMA	PARAISO	S/N	S/N	6,000.00	624.00	\$ 1,500,000.00	\$ 449,280.00	\$ 1,949,280.00		
3284	CENTRO RURAL INFANTIL	S/N	S/N	EJIDO PALESTINO	PARAISO	S/N	S/N	1,309.50	425.00	\$ 327,375.00	\$ 306,000.00	\$ 633,375.00		
3285	CONSTITUYENTES 1857	S/N	S/N	RANCHERIA MONTE ANDENTRO QUINTIN ARAUZ	PARAISO	S/N	S/N	1,015.00	165.40	\$ 253,750.00	\$ 119,088.00	\$ 372,838.00		
3286	CRI ANDRES GARCIA	S/N	S/N	EJIDO ANDRES GARCIA, LA ISLA	PARAISO	S/N	S/N	530.00	120.00	\$ 132,500.00	\$ 86,400.00	\$ 218,900.00		
3287	CURA HIDALGO	S/N	S/N	EJIDO ANDRES GARCIA, LA ISLA	PARAISO	S/N	S/N	1,803.00	220.00	\$ 450,750.00	\$ 158,400.00	\$ 609,150.00		
3288	DALINA HERNANDEZ OLIVE	S/N	S/N	COLONIA MOCTEZUMA	PARAISO	S/N	S/N	1,505.00	600.00	\$ 376,250.00	\$ 432,000.00	\$ 808,250.00		
3289	ELBA HERNANDEZ VIUDA DE SOTO	S/N	S/N	EJIDO ORIENTE, SAN JOSE CAYETANO	PARAISO	S/N	S/N	1,108.00	387.00	\$ 277,000.00	\$ 278,640.00	\$ 555,640.00		

DEPENDENCIA: SECRETARIA DE EDUCACION

N°	DENOMINACIÓN DEL INMUEBLE	UBICACIÓN				NUMERO DE ESCRITURA	NUMERO DE CUENTA CATASTRAL	SUPERFICIE		VALORES			VALOR CONTABLE	OBSERVACIONES
		CALLE Y NÚMERO	COLONIA / FRACC.	LOCALIDAD	MUNICIPIO			TERRENO M2	CONSTRUCCION M2	TERRENO	CONSTRUCCIÓN	TOTAL		
3290	ENRIQUE C. REBSAMEN	S/N	S/N	RANCHERIA QUINTIN ARAUZ, MONTE ADENTRO	PARAISO	S/N	S/N	592.00	108.00	\$ 148,000.00	\$ 77,760.00	\$ 225,760.00		
3291	ENRIQUE C. REBSAMEN	S/N	S/N	EJIDO CHILTEPEC COLONIA EL PENJAMO	PARAISO	S/N	S/N	911.00	69.00	\$ 227,750.00	\$ 49,680.00	\$ 277,430.00		
3292	ERNESTO HERNANDEZ OLIVE	S/N	S/N	PROLONGACION DEGOLLADO S/N COL. EL LIMONCITO	PARAISO	S/N	S/N	2,005.00	65.00	\$ 501,250.00	\$ 46,800.00	\$ 548,050.00		
3293	ESPERANZA IRIS	S/N	S/N	RANCHERIA LAS FLORES	PARAISO	S/N	S/N	133,757.00	76.20	\$ 33,439,250.00	\$ 54,864.00	\$ 33,494,114.00		
3294	FEDERAL N° 4 JOSE MA. PINO SUAREZ	S/N	S/N	CALLE GREGORIO MENDEZ S/N, ESQ. 8 DE OCTUBRE	PARAISO	S/N	S/N	20,470.00	2,308.00	\$ 5,117,500.00	\$ 1,661,760.00	\$ 6,779,260.00		
3295	FEDERICO FROEBEL	S/N	S/N	EJIDO AQUILES SERDAN	PARAISO	S/N	S/N	660.00	120.60	\$ 165,000.00	\$ 86,832.00	\$ 251,832.00		
3296	FILIGONIO REYES HERNANDEZ	S/N	S/N	RANCHERIA ORIENTE 2A SECCION	PARAISO	S/N	S/N	450.00	141.30	\$ 112,500.00	\$ 101,736.00	\$ 214,236.00		
3297	FRANCISCO DE LA PEÑA	S/N	S/N	RANCHERIA LIBERTAD 2DA SECCION	PARAISO	S/N	S/N	623.63	260.00	\$ 155,907.50	\$ 187,200.00	\$ 343,107.50		
3298	FRANCISCO DE LA PEÑA MAGAÑA	S/N	S/N	RANCHERIA NICOLAS BRAVO 2A SECCION	PARAISO	S/N	S/N	898.00	248.00	\$ 224,500.00	\$ 178,560.00	\$ 403,060.00		
3299	FRANCISCO DOMINGUEZ GOMEZ	S/N	S/N	EJIDO GUANO SOLO	PARAISO	S/N	S/N	749.00	293.00	\$ 187,250.00	\$ 210,960.00	\$ 398,210.00		
3300	FRANCISCO GONZALEZ BOCANEGRA	S/N	S/N	EJIDO ANDRES GARCIA, LA ISLA	PARAISO	S/N	S/N	2,170.00	288.00	\$ 542,500.00	\$ 207,360.00	\$ 749,860.00		

DEPENDENCIA: SECRETARÍA DE EDUCACIÓN

FECHA: 24 DE NOVIEMBRE DE 2014

N°	DENOMINACIÓN DEL INMUEBLE	UBICACIÓN				NUMERO DE ESCRITURA	NUMERO DE CUENTA CATASTRAL	SUPERFICIE		VALORES			VALOR CONTABLE	OBSERVACIONES
		CALLE Y NÚMERO	COLONIA / FRACC.	LOCALIDAD	MUNICIPIO			TERRENO M2	CONSTRUCCION M2	TERRENO	CONSTRUCCIÓN	TOTAL		
3301	FRANCISCO I MADERO	S/N	S/N	POBLADO FRANCISCO I MADERO	PARAISO	S/N	S/N	296.00	188.00	\$ 74,000.00	\$ 135,360.00	\$ 209,360.00		
3302	FRANCISCO J. SANTAMARIA	S/N	S/N	EJIDO GUANO SOLO	PARAISO	S/N	S/N	1,200.00	200.00	\$ 300,000.00	\$ 144,000.00	\$ 444,000.00		
3303	FRANCISCO VILLA	S/N	S/N	RANCHERIA NICOLAS BRAVO 5A SECCION	PARAISO	S/N	S/N	1,116.00	509.00	\$ 279,000.00	\$ 366,480.00	\$ 645,480.00		
3304	GABINO BARRERA	S/N	S/N	RANCHERIA FRANCISCO I. MADERO 2A SECCION	PARAISO	S/N	S/N	2,077.00	480.00	\$ 519,250.00	\$ 345,600.00	\$ 864,850.00		
3305	GABRIELA MISTRAL	2 DE ABRIL	FRACC. LA LOMITA	PARAISO	PARAISO	1480	3528	2,255.00	811.10	\$ 563,750.00	\$ 583,992.00	\$ 1,147,742.00		
3306	GENERAL MIGUEL ALEMAN	S/N	S/N	CHILTEPEC, CALLE CARRANZA ESQ MIGUEL HIDALGO	PARAISO	S/N	S/N	2,622.40	675.83	\$ 655,600.00	\$ 486,597.60	\$ 1,142,197.60		
3307	GENERAL SOSTENES ROCHA	S/N	S/N	RANCHERIA MOCTEZUMA 3A SECCION	PARAISO	S/N	S/N	3,582.00	414.00	\$ 895,500.00	\$ 298,080.00	\$ 1,193,580.00		
3308	GREGORIA MENDEZ MAGAÑA	S/N	S/N	RANCHERIA ORIENTE 2A SECCION	PARAISO	S/N	S/N	3,282.00	462.65	\$ 820,500.00	\$ 333,108.00	\$ 1,153,608.00		
3309	GREGORIO TORRES QUINTERO	S/N	S/N	EJIDO CHILTEPEC, SECCION BANCO	PARAISO	S/N	S/N	594.00	87.80	\$ 148,500.00	\$ 63,216.00	\$ 211,716.00		
3310	GUADALUPE MARTINEZ DE CORDOVA	S/N	S/N	RANCHERIA ORIENTE 1RA SECCION	PARAISO	S/N	S/N	419.50	315.00	\$ 104,875.00	\$ 226,800.00	\$ 331,675.00		
3311	IGNACIO MANUEL ALTAMIRANO	S/N	S/N	EJIDO OCCIDENTE, SAN FRANCISCO	PARAISO	S/N	S/N	1,400.00	208.00	\$ 350,000.00	\$ 149,760.00	\$ 499,760.00		

DEPENDENCIA: SECRETARÍA DE EDUCACIÓN

N°	DENOMINACIÓN DEL INMUEBLE	UBICACIÓN				NÚMERO DE ESCRITURA	NÚMERO DE CUENTA CATASTRAL	SUPERFICIE		VALORES			VALOR CONTABLE	OBSERVACIONES
		CALLE Y NÚMERO	COLONIA / FRACC.	LOCALIDAD	MUNICIPIO			TERRENO M2	CONSTRUCCIÓN M2	TERRENO	CONSTRUCCIÓN	TOTAL		
3312	IGNACIO MANUEL ALTAMIRANO	S/N	S/N	COL. NUEVO TORNO LARGO	PARAISO	S/N	S/N	4,292.00	468.00	\$ 1,073,000.00	\$ 336,960.00	\$ 1,409,960.00		
3313	IGNACIO RAMOS SANTOS	S/N	S/N	RANCHERIA LA UNION 3A SECCION	PARAISO	S/N	S/N	129,102.00	57,092.00	\$ 32,275,500.00	\$ 41,106,240.00	\$ 73,381,740.00		
3314	ISABEL CORTES DE MAGAÑA	S/N	S/N	RANCHERIA BARRA DE TUPILCO	PARAISO	S/N	S/N	8,073.00	873.00	\$ 2,018,250.00	\$ 628,560.00	\$ 2,646,810.00		
3315	ISIDRO CORTEZ	S/N	S/N	RANCHERIA LIBERTAD 2A SECCION	PARAISO	S/N	S/N	10,000.00	656.00	\$ 2,500,000.00	\$ 472,320.00	\$ 2,972,320.00		
3316	JOSE C. JULIAN PALMA	S/N	S/N	COL. PENJAMO CHILTEPEC	PARAISO	S/N	S/N	2,947.00	202.00	\$ 736,750.00	\$ 145,440.00	\$ 882,190.00		
3317	JOSE COFFIN SANHCEZ	S/N	S/N	RANCHERIA LAS FLORES 1A SECCION	PARAISO	S/N	S/N	2,500.00	48.00	\$ 625,000.00	\$ 34,560.00	\$ 659,560.00		
3318	JOSE GUADALUPE DE LA FUENTE ROSADO	S/N	S/N	RANCHERIA MOCTEZUMA 2DA SECCION	PARAISO	S/N	S/N	513.00	120.00	\$ 128,250.00	\$ 86,400.00	\$ 214,650.00		
3319	JOSE MARIA MORELOS	S/N	S/N	EJIDO CHILTEPEC SECCION TANQUES	PARAISO	TITULO MUNICIPAL	S/N	5,494.50	1,285.00	\$ 1,373,625.00	\$ 925,200.00	\$ 2,298,825.00		
3320	JOSE MARIA PINO SUAREZ	S/N	S/N	RANCHERIA LAS FLORES 1A SECCION	PARAISO	S/N	S/N	1,289.00	582.00	\$ 322,250.00	\$ 419,040.00	\$ 741,290.00		
3321	JOSE TIQUET	S/N	S/N	EJIDO CHILTEPEC SECCION TANQUES	PARAISO	S/N	S/N	900.00	92.00	\$ 225,000.00	\$ 66,240.00	\$ 291,240.00		
3322	JOSEFA ORTIZ DE DOMINGUEZ	S/N	S/N	RANCHERIA LA UNION 2A SECCION	PARAISO	S/N	S/N	1,156.66	163.21	\$ 289,165.00	\$ 117,511.20	\$ 406,676.20		

DEPENDENCIA: SECRETARIA DE EDUCACION

N°	DENOMINACIÓN DEL INMUEBLE	UBICACIÓN				NUMERO DE ESCRITURA	NUMERO DE CUENTA CATASTRAL	SUPERFICIE		VALORES			VALOR CONTABLE	OBSERVACIONES
		CALLE Y NÚMERO	COLONIA / FRACC.	LOCALIDAD	MUNICIPIO			TERRENO M2	CONSTRUCCION M2	TERRENO	CONSTRUCCIÓN	TOTAL		
3323	JUAN HERNANDEZ DE LA CRUZ	S/N	S/N	CALLE GALEANA # 101	PARAISO	S/N	S/N	2,442.00	1,913.00	\$ 610,500.00	\$ 1,377,360.00	\$ 1,987,860.00		
3324	JUAN SANTO CARRASCO	S/N	S/N	COLONIA EL LIMON	PARAISO	S/N	S/N	1,694.00	1,082.00	\$ 423,500.00	\$ 779,040.00	\$ 1,202,540.00		
3325	JUSTO SIERRA MENDEZ	S/N	S/N	RANCHERIA LIBERTAD 1A SECCION	PARAISO	S/N	S/N	2,851.00	730.00	\$ 712,750.00	\$ 525,600.00	\$ 1,238,350.00		
3326	LAZARO CARDENAS	S/N	S/N	POBLADO NICOLAS BRAVO	PARAISO	S/N	S/N	1,200.00	324.00	\$ 300,000.00	\$ 233,280.00	\$ 533,280.00		
3327	LAZARO CARDENAS DEL RIO	S/N	S/N	RANCHERIA ORIENTE 2A SECCION	PARAISO	S/N	S/N	2,551.50	287.80	\$ 637,875.00	\$ 207,216.00	\$ 845,091.00		
3328	LEOBA MADRIGAL DE GIL	S/N	S/N	PUERTO DE CHILTEPEC	PARAISO	S/N	S/N	1,616.00	214.00	\$ 404,000.00	\$ 154,080.00	\$ 558,080.00		
3329	LEONA VICARIO	S/N	S/N	RANCHERIA QUINTIN ARAUZ	PARAISO	S/N	S/N	1,200.00	106.00	\$ 300,000.00	\$ 76,320.00	\$ 376,320.00		
3330	LEONARDO CASTELLANOS	S/N	S/N	RANCHERIA LA UNION 2A SECCION	PARAISO	S/N	S/N	1,155.00	681.00	\$ 288,750.00	\$ 490,320.00	\$ 779,070.00		
3331	LEONOR DE LA CRUZ SEVILLA	S/N	S/N	COLONIA EL LIMON	PARAISO	S/N	S/N	2,977.68	215.42	\$ 744,420.00	\$ 155,102.40	\$ 899,522.40		
3332	LUIS DONALDO COLOSIO MURRIETA	S/N	S/N	EJIDO PALMA HUACA ORIENTE 2A SECCION	PARAISO	S/N	S/N	900.00	64.00	\$ 225,000.00	\$ 46,080.00	\$ 271,080.00		
3333	LUIS DONALDO COLOSIO MURRIETA	S/N	S/N	RANCHERIA LIBERTAD 1A SECCION	PARAISO	S/N	S/N	3,698.94	342.10	\$ 924,735.00	\$ 246,312.00	\$ 1,171,047.00		

DEPENDENCIA: SECRETARIA DE EDUCACION

N°	DENOMINACIÓN DEL INMUEBLE	UBICACIÓN				NUMERO DE ESCRITURA	NUMERO DE CUENTA CATASTRAL	SUPERFICIE		VALORES			VALOR CONTABLE	OBSERVACIONES
		CALLE Y NÚMERO	COLONIA / FRACC.	LOCALIDAD	MUNICIPIO			TERRENO M2	CONSTRUCCION M2	TERRENO	CONSTRUCCIÓN	TOTAL		
3334	LUZ OTERO DE COFIN	CALLE MELCHOR OCAMPO ESQ. ZARAGOZA	S/N	PARAISO	PARAISO	366	8269	1,344.00	450.00	\$ 336,000.00	\$ 324,000.00	\$ 660,000.00		
3335					PARAISO							8269	\$ -	
3336	MANUEL ANTONIO ROMERO	S/N	S/N	EJIDO. CHILTEPEC SECC. BANCO	PARAISO	S/N	S/N	1,508.52	446.50	\$ 377,130.00	\$ 321,480.00	\$ 698,610.00		
3337	MANUEL D. GUZMAN	S/N	S/N	EJIDO PUERTO CEIBA	PARAISO	S/N	S/N	4,980.00	240.00	\$ 1,245,000.00	\$ 172,800.00	\$ 1,417,800.00		
3338	MANUEL GUZMAN DOMINGUEZ	S/N	S/N	EJIDO CHILTEPEC SECCION TANQUES	PARAISO	S/N	S/N	806.14	116.00	\$ 201,535.00	\$ 83,520.00	\$ 285,055.00		
3339	MANUEL L. GOMEZ	S/N	S/N	EJIDO ORIENTE	PARAISO	S/N	S/N	2,000.00	388.00	\$ 500,000.00	\$ 279,360.00	\$ 779,360.00		
3340	MARIA LILI ARIAS LOPEZ	S/N	S/N	FRACCIONAMIENTO LOS COCOS	PARAISO	S/N	S/N	1,200.00	519.80	\$ 300,000.00	\$ 374,256.00	\$ 674,256.00		
3341	MARIA LOPEZ JIMENEZ	S/N	S/N	RANCHERIA QUINTIN ARAUZ	PARAISO	S/N	S/N	694.00	98.00	\$ 173,500.00	\$ 70,560.00	\$ 244,060.00		
3342	MARIA MONTESSORI	S/N	S/N	RANCHERIA POTRERITOS	PARAISO	S/N	S/N	800.00	144.00	\$ 200,000.00	\$ 103,680.00	\$ 303,680.00		
3343	MARIA MONTESSORI	S/N	S/N	RANCHERIA JOSE M. MORELOS Y PAVON, EL BELLOTE	PARAISO	S/N	S/N	800.00	279.00	\$ 200,000.00	\$ 200,880.00	\$ 400,880.00		
3344	MELCHOR OCAMPO	S/N	S/N	RANCHERIA JOSE MARIA MORELOS, EL BELLOTE	PARAISO	S/N	S/N	2,580.00	576.00	\$ 645,000.00	\$ 414,720.00	\$ 1,059,720.00		

DEPENDENCIA: SECRETARÍA DE EDUCACION

N°	DENOMINACIÓN DEL INMUEBLE	UBICACIÓN				NUMERO DE ESCRITURA	NUMERO DE CUENTA CATASTRAL	SUPERFICIE		VALORES			VALOR CONTABLE	OBSERVACIONES
		CALLE Y NÚMERO	COLONIA / FRACC.	LOCALIDAD	MUNICIPIO			TERRENO M2	CONSTRUCCIÓN M2	TERRENO	CONSTRUCCIÓN	TOTAL		
3345	MIGUEL HIDALGO I. COSTILLA	S/N	S/N	RANCHERIA POTRERITOS	PARAISO	S/N	S/N	1,824.00	388.00	\$ 456,000.00	\$ 279,360.00	\$ 735,360.00		
3346	MIRNA MAGAÑA VAZQUEZ	S/N	S/N	RANCHERIA NICOLAS BRAVO 4A SECCION	PARAISO	S/N	S/N	753.00	105.00	\$ 188,250.00	\$ 75,600.00	\$ 263,850.00		
3347	MIRNA MARQUEZ PINTADO	S/N	S/N	RANCHERIA LAS FLORES 2A SECCION	PARAISO	S/N	S/N	59,778.00	21,960.00	\$ 14,944,500.00	\$ 15,811,200.00	\$ 30,755,700.00		
3348	MUNDO FELIZ	S/N	S/N	POBLADO FRANCISCO I MADERO	PARAISO	S/N	S/N	1,185.00	141.62	\$ 296,250.00	\$ 101,966.40	\$ 398,216.40		
3349	NELLY JAVIER TEJEPÁ	S/N	S/N	RANCHERIA FRANCISCO I. MADERO	PARAISO	S/N	S/N	181.00	229.00	\$ 45,250.00	\$ 164,880.00	\$ 210,130.00		
3350	NICOLAS BRAVO	S/N	S/N	POBLADO NICOLAS BRAVO	PARAISO	S/N	S/N	2,797.00	866.00	\$ 699,250.00	\$ 623,520.00	\$ 1,322,770.00		
3351	NICOLAS BRAVO	S/N	S/N	RANCHERIA AQUILES SERDAN	PARAISO	S/N	S/N	2,210.18	430.00	\$ 552,545.00	\$ 309,600.00	\$ 862,145.00		
3352	NIÑOS HEROES	S/N	S/N	CALLE LIBERTAD ESQUINA IGUALA	PARAISO	S/N	S/N	124.00	547.00	\$ 31,000.00	\$ 393,840.00	\$ 424,840.00		
3353	NIÑOS HEROES	S/N	S/N	RANCHERIA NICOLAS BRAVO 3A SECCION	PARAISO	S/N	S/N	1,533.00	786.00	\$ 383,250.00	\$ 565,920.00	\$ 949,170.00		
3354	OLDA HERNANDEZ M.	S/N	S/N	RANCHERIA EL ESCRIBANO	PARAISO	S/N	S/N	13,978.00	232.00	\$ 3,494,500.00	\$ 167,040.00	\$ 3,661,540.00		
3355	OTILIO MONTAÑO	S/N	S/N	EJIDO AQUILES SERDAN	PARAISO	S/N	S/N	2,115.00	144.00	\$ 528,750.00	\$ 103,680.00	\$ 632,430.00		

DEPENDENCIA: SECRETARÍA DE EDUCACIÓN

FECHA: 24 DE NOVIEMBRE DE 2014

N°	DENOMINACIÓN DEL INMUEBLE	UBICACIÓN				NUMERO DE ESCRITURA	NUMERO DE CUENTA CATASTRAL	SUPERFICIE		VALORES			VALOR CONTABLE	OBSERVACIONES
		CALLE Y NÚMERO	COLOMIA / FRACC.	LOCALIDAD	MUNICIPIO			TERRENO M2	CONSTRUCCION M2	TERRENO	CONSTRUCCIÓN	TOTAL		
3356	PACUAL LOPEZ LOPEZ	S/N	S/N	CALLE BUENOS AIRES Y 8 DE OCTUBRE	PARAISO	S/N	S/N	14,342.80	941.00	\$ 3,585,700.00	\$ 677,520.00	\$ 4,263,220.00		
3357	PASCUAL LOPEZ LOPEZ	S/N	S/N	RANCHERIA MOCTEZUMA 2DA SECCION	PARAISO	S/N	S/N	1,022.00	390.00	\$ 255,500.00	\$ 280,800.00	\$ 536,300.00		
3358	PETRONILO MAGAÑA JAVIER	S/N	COLONIA LAS FLORES	PARAISO	PARAISO	3433	S/N	885.00	105.00	\$ 221,250.00	\$ 75,600.00	\$ 296,850.00		
3359	PIPILA	S/N	S/N	RANCHERIA LA UNION 1A SECCION	PARAISO	S/N	S/N	1,076.00	405.00	\$ 269,000.00	\$ 291,600.00	\$ 560,600.00		
3360	PRESIDENTE MADERO	S/N	S/N	EJIDO OCCIDENTE, SAN FRANCISCO	PARAISO	S/N	S/N	1,088.00	380.00	\$ 272,000.00	\$ 273,600.00	\$ 545,600.00		
3361	PROFESORA BERTHA GUERRERO GARCIA	S/N	S/N	RANCHERIA LAS FLORES 1A SECCION	PARAISO	S/N	S/N	932.00	238.00	\$ 233,000.00	\$ 171,360.00	\$ 404,360.00		
3362	PROFRE. EXIQUIO SANCHEZ PEREZ	S/N	S/N	EJIDO ORIENTE SECCION HORMIGUERO	PARAISO	S/N	S/N	811.00	198.00	\$ 202,750.00	\$ 142,560.00	\$ 345,310.00		
3363	PUERTO CEIBA	ENTRE CALLE MECOACAN Y PESCADORES	S/N	PUERTO CEIBA	PARAISO	1624	3988	5,792.00	934.00	\$ 1,448,000.00	\$ 672,480.00	\$ 2,120,480.00		
3364	QUINTIN ARAUZ C.	S/N	S/N	EJIDO QUINTIN ARAUZ CARRILLO	PARAISO	S/N	S/N	17,918.00	830.00	\$ 4,479,500.00	\$ 597,600.00	\$ 5,077,100.00		
3365	RAFAEL RAMIREZ CASTAÑEDA	S/N	S/N	RANCHERIA LAS FLORES 3RA SECCION	PARAISO	S/N	S/N	2,118.50	2,304.00	\$ 529,625.00	\$ 1,658,880.00	\$ 2,188,505.00		
3366	RAMIRO DOMINGUEZ PEREZ	S/N	S/N	RANCHERIA BRAVO 4TA SECCION	PARAISO	ESCRITURA SEDUE 253	S/N	862.00	246.00	\$ 215,500.00	\$ 177,120.00	\$ 392,620.00		

DEPENDENCIA: SECRETARIA DE EDUCACION

N°	DENOMINACIÓN DEL INMUEBLE	UBICACIÓN				NUMERO DE ESCRITURA	NUMERO DE CUENTA CATASTRAL	SUPERFICIE		VALORES			VALOR CONTABLE	OBSERVACIONES
		CALLE Y NÚMERO	COLONIA / FRACC.	LOCALIDAD	MUNICIPIO			TERRENO M2	CONSTRUCCION M2	TERRENO	CONSTRUCCIÓN	TOTAL		
3367	ROSARIO MARIA GUTIEREZ ESKILSEN	S/N	S/N	RANCHERIA BARRA DE TUPILOCO	PARAISO	S/N	S/N	1,003.50	64.80	\$ 250,875.00	\$ 46,656.00	\$ 297,531.00		
3368	RUBEN DARIO	S/N	S/N	NICOLAS BRAVO 2A SECCION	PARAISO	S/N	S/N	1,800.00	76.00	\$ 450,000.00	\$ 54,720.00	\$ 504,720.00		
3369	SAMUEL MAGAÑA CORTEZ	S/N	S/N	RANCHERIA LAS FLORES 3A SECCION	PARAISO	S/N	S/N	1,996.00	117.71	\$ 499,000.00	\$ 84,751.20	\$ 583,751.20		
3370	SAMUEL MAGAÑA CORTEZ	S/N	S/N	COLONIA QUINTIN ARAUZ	PARAISO	S/N	S/N	1,050.00	128.00	\$ 262,500.00	\$ 92,160.00	\$ 354,660.00		
3371	SECUNDARIA TEC. N° 26	S/N	S/N	PUERTO DE CHILTEPEC. AV CUAHTEMOC Y RIO GONZALEZ	PARAISO	S/N	S/N	119,750.00	2,513.00	\$ 29,937,500.00	\$ 1,809,360.00	\$ 31,746,860.00		
3372	SECUNDARIA TEC. N° 31	CALLE PROFRE. ENCARNACION ROCHER S/N	COL. QUINTIN ARAUZ	PARAISO	PARAISO	ESCRITURA PUBLICA 321	S/N	25,767.61	2,714.00	\$ 6,441,902.50	\$ 1,954,080.00	\$ 8,395,982.50		
3373	SOR JUANA INES DE LA CRUZ	S/N	S/N	EJIDO PUERO CEIBA, CARRIZAL	PARAISO	S/N	S/N	1,520.00	171.50	\$ 380,000.00	\$ 123,480.00	\$ 503,480.00		
3374	TELESECUNDARIA ALFREDO RODRIGUEZ R.	S/N	S/N	RANCHERIA LA UNIDAD 2A SECCION	PARAISO	S/N	S/N	1,336.85	420.30	\$ 334,212.50	\$ 302,616.00	\$ 636,828.50		
3375	TELESECUNDARIA ING. LEANDRO ROVIROSA WADE	S/N	S/N	RANCHERIA AQUILES SERDAN	PARAISO	S/N	S/N	3,432.00	483.70	\$ 858,000.00	\$ 348,264.00	\$ 1,206,264.00		
3376	TELESECUNDARIA LEONOR DE LA CRUZ	S/N	S/N	RANCHERIA POTRERITOS	PARAISO	S/N	S/N	3,969.00	1,144.00	\$ 992,250.00	\$ 823,680.00	\$ 1,815,930.00		
3377	TOMAS TARACENA HERNANDEZ	S/N	S/N	RANCHERIA NICOLAS BRAVO 2A SECCION	PARAISO	S/N	S/N	1,564.00	234.00	\$ 391,000.00	\$ 168,480.00	\$ 559,480.00		

DEPENDENCIA: SECRETARIA DE EDUCACION

FECHA: 24 DE NOVIEMBRE DE 2014

N°	DENOMINACIÓN DEL INMUEBLE	UBICACIÓN				NUMERO DE ESCRITURA	NUMERO DE CUENTA CATASTRAL	SUPERFICIE		VALORES			VALOR CONTABLE	OBSERVACIONES
		CALLE Y NÚMERO	COLONIA / FRACC.	LOCALIDAD	MUNICIPIO			TERRENO M2	CONSTRUCCION M2	TERRENO	CONSTRUCCIÓN	TOTAL		
3378	VALENTIN GOMEZ FARIAS	S/N	S/N	RANCHERIA ESCRIBANO	PARAISO	S/N	S/N	1,476.33	339.00	\$ 369,082.50	\$ 244,080.00	\$ 613,162.50		
3379	VENUSTIANO CARRANZA	S/N	S/N	RANCHERIA MOCTEZUMA 1A SECCION	PARAISO	S/N	S/N	1,207.00	440.00	\$ 301,750.00	\$ 316,800.00	\$ 618,550.00		
3380	VICENTE GUERRERO	S/N	S/N	RANCHERIA LA UNION 1A SECCION	PARAISO	S/N	S/N	1,200.00	57.30	\$ 300,000.00	\$ 41,256.00	\$ 341,256.00		
3381	VIRGILIA RAMIREZ DE RODRIGUEZ	S/N	S/N	RANCHERIA POB. NICOLAS BRAVO 1RA SECCION	PARAISO	S/N	S/N	1,223.00	238.00	\$ 305,750.00	\$ 171,360.00	\$ 477,110.00		
3382	16 DE SEPTIEMBRE	S/N	S/N	COLONIA CUVIAC	TACOTALPA	S/N	S/N	697.00	42.00	\$ 174,250.00	\$ 28,560.00	\$ 202,810.00		
3383	A. CORREA ZAPATA	S/N	S/N	EJIDO ZUNU Y PATASTAL	TACOTALPA	S/N	S/N	2183.00	440.00	\$ 545,750.00	\$ 299,200.00	\$ 844,950.00		
3384	ADOLFO LOPEZ MATEOS	S/N	S/N	EJIDO NOYPAC	TACOTALPA	S/N	S/N	400.00	186.00	\$ 100,000.00	\$ 126,480.00	\$ 226,480.00		
3385	AGUSTIN MELGAR	S/N	S/N	EJIDO CERRO BLANCO SEGUNDA SECCION	TACOTALPA	S/N	S/N	407.00	93.60	\$ 101,750.00	\$ 63,648.00	\$ 165,398.00		
3386	ALBERTO CORREA ZAPATA	S/N	S/N	POBLADO PUXCATAN	TACOTALPA	S/N	S/N	15800.00	854.00	\$ 3,950,000.00	\$ 580,720.00	\$ 4,530,720.00		
3387	ALVARO OBREGON	S/N	S/N	COLONIA BUENOS AIRES	TACOTALPA	S/N	S/N	858.00	222.00	\$ 214,500.00	\$ 150,960.00	\$ 365,460.00		
3388	AMADA TOBILLA JIMENEZ	S/N	S/N	EJIDO POCHITOCAL PRIMERA SECCION-TILA Y TORONJA	TACOTALPA	S/N	S/N	896.00	128.00	\$ 224,000.00	\$ 87,040.00	\$ 311,040.00		

DEPENDENCIA: SECRETARÍA DE EDUCACIÓN

FECHA: 24 DE NOVIEMBRE DE 2014

N°	DENOMINACIÓN DEL INMUEBLE	UBICACIÓN				NUMERO DE ESCRITURA	NUMERO DE CUENTA CATASTRAL	SUPERFICIE		VALORES			VALOR CONTABLE	OBSERVACIONES
		CALLE Y NÚMERO	COLONIA / FRACC.	LOCALIDAD	MUNICIPIO			TERRENO M2	CONSTRUCCION M2	TERRENO	CONSTRUCCIÓN	TOTAL		
3389	AMADO NERVO	S/N	S/N	EJIDO LA CUESTA	TACOTALPA	S/N	S/N	900.00	36.00	\$ 225,000.00	\$ 24,480.00	\$ 249,480.00		
3390	AMADO NERVO	S/N	S/N	POBLADO XICOTENCATL	TACOTALPA	S/N	S/N	1560.00	191.80	\$ 390,000.00	\$ 130,424.00	\$ 520,424.00		
3391	BELISARIO DOMINGUEZ	S/N	S/N	EJIDO SAN MANUEL	TACOTALPA	S/N	S/N	120.00	50.00	\$ 30,000.00	\$ 34,000.00	\$ 64,000.00		
3392	BENEMERITO DE LAS AMERICAS	S/N	S/N	EJIDO POMOCA	TACOTALPA	S/N	S/N	7500.00	150.00	\$ 1,875,000.00	\$ 102,000.00	\$ 1,977,000.00		
3393	BENITO JUAREZ GARCIA	S/N	S/N	COLONIA NUEVA ESPERANZA	TACOTALPA	S/N	S/N	1292.00	58.00	\$ 323,000.00	\$ 39,440.00	\$ 362,440.00		
3394	BLANCA LUISA ARCEO BALCAZAR	S/N	S/N	COLONIA SAN RAMON	TACOTALPA	S/N	S/N	815.00	179.00	\$ 203,750.00	\$ 121,720.00	\$ 325,470.00		
3395	CARLOS A. MADRAZO	S/N	S/N	EJIDO SAN MANUEL	TACOTALPA	S/N	S/N	1486.00	106.86	\$ 371,500.00	\$ 72,664.80	\$ 444,164.80		
3396	CARLOS A. MADRAZO	S/N	S/N	EJIDO EMILIANO ZAPATA	TACOTALPA	S/N	S/N	225.00	186.00	\$ 56,250.00	\$ 126,480.00	\$ 182,730.00		
3397	CARLOS LANZ BENITES	S/N	S/N	RANCHERIA SANTA ROSA SEGUNDA SECCION (ESTACION ROMANA)	TACOTALPA	S/N	S/N	838.00	35.80	\$ 209,500.00	\$ 24,344.00	\$ 233,844.00		
3398	CARLOS PELLICER CAMARA	S/N	S/N	EJIDO SANTA ROSA PRIMERA SECCION	TACOTALPA	S/N	S/N	1444.00	172.60	\$ 361,000.00	\$ 117,368.00	\$ 478,368.00		
3399	CARLOS PELLICER CAMARA	S/N	S/N	EJIDO BARRIAL CUAUHEMOC	TACOTALPA	S/N	S/N	1643.00	338.71	\$ 410,750.00	\$ 230,322.80	\$ 641,072.80		

DEPENDENCIA: SECRETARIA DE EDUCACION

N°	DENOMINACIÓN DEL INMUEBLE	UBICACIÓN				NUMERO DE ESCRITURA	NUMERO DE CUENTA CATASTRAL	SUPERFICIE		VALORES			VALOR CONTABLE	OBSERVACIONES
		CALLE Y NÚMERO	COLONIA / FRACC.	LOCALIDAD	MUNICIPIO			TERRENO M2	CONSTRUCCION M2	TERRENO	CONSTRUCCIÓN	TOTAL		
3400	CARLOS PELLICER CAMARA	S/N	S/N	EJIDO EL LIMON	TACOTALPA	S/N	S/N	8100.00	240.00	\$ 2,025,000.00	\$ 163,200.00	\$ 2,188,200.00		
3401	CARMEN ROMANO DE LOPEZ PORTILLO	S/N	S/N	EJIDO LIBERTAD	TACOTALPA	S/N	S/N	2029.00	233.80	\$ 507,250.00	\$ 158,984.00	\$ 666,234.00		
3402	CECILIA LANZ CASAL	S/N	S/N	RANCHERIA MADRIGAL QUINTA SECCION	TACOTALPA	S/N	S/N	2883.00	104.60	\$ 720,750.00	\$ 71,128.00	\$ 791,878.00		
3403	CECILIA LANZ VDA DE MEANA	S/N	S/N	CONJUNTO HABITACIONAL "FEDERICO JIMENEZ"	TACOTALPA	S/N	S/N	1817.00	406.00	\$ 454,250.00	\$ 276,080.00	\$ 730,330.00		
3404	CECILIA LANZ VDA. DE MEANA	S/N	S/N	EJIDO LAZARO CARDENAS	TACOTALPA	S/N	S/N	1488.00	248.42	\$ 372,000.00	\$ 168,925.60	\$ 540,925.60		
3405	CENTRO DE ATENCION MULTIPLE NUM. 13	S/N	S/N	LIMBANO CORREA S/N.	TACOTALPA	S/N	S/N	1160.00	222.60	\$ 290,000.00	\$ 151,368.00	\$ 441,368.00		
3406	CENTRO RURAL INFANTIL	S/N	S/N	RANCHERIA CEIBA PRIMERA SECCION ESTACION	TACOTALPA	S/N	S/N	243.00	54.00	\$ 60,750.00	\$ 36,720.00	\$ 97,470.00		
3407	CENTRO RURAL INFANTIL	S/N	S/N	EJIDO LA PILA PRIMERA SECCION	TACOTALPA	S/N	S/N	500.00	36.00	\$ 125,000.00	\$ 24,480.00	\$ 149,480.00		
3408	CENTRO RURAL INFANTIL	S/N	S/N	EJIDO GRACIANO SANCHEZ	TACOTALPA	S/N	S/N	1200.00	36.20	\$ 300,000.00	\$ 24,616.00	\$ 324,616.00		
3409	CENTRO RURAL INFANTIL	S/N	S/N	RANCHERIA PUYACATENGO PRIMERA SECCION	TACOTALPA	S/N	S/N	900.00	36.00	\$ 225,000.00	\$ 24,480.00	\$ 249,480.00		
3410	CENTRO RURAL INFANTIL	S/N	S/N	RANCHERIA POCHITOCAL SEGUNDA SECCION	TACOTALPA	S/N	S/N	273.00	48.40	\$ 68,250.00	\$ 32,912.00	\$ 101,162.00		

DEPENDENCIA: SECRETARÍA DE EDUCACIÓN

FECHA: 24 DE NOVIEMBRE DE 2014

N°	DENOMINACIÓN DEL INMUEBLE	UBICACIÓN				NUMERO DE ESCRITURA	NUMERO DE CUENTA CATASTRAL	SUPERFICIE		VALORES			VALOR CONTABLE	OBSERVACIONES
		CALLE Y NÚMERO	COLONIA / FRACC.	LOCALIDAD	MUNICIPIO			TERRENO M2	CONSTRUCCION M2	TERRENO	CONSTRUCCIÓN	TOTAL		
3411	CENTRO RURAL INFANTIL	S/N	S/N	EJIDO LA CEIBITA SEGUNDA SECCION	TACOTALPA	S/N	S/N	1094.00	42.00	\$ 273,500.00	\$ 28,560.00	\$ 302,060.00		
3412	CHAPULTEPEC	S/N	S/N	EJIDO PASAMONOS	TACOTALPA	S/N	S/N	304.00	78.40	\$ 76,000.00	\$ 53,312.00	\$ 129,312.00		
3413	CLAUDIO MENDEZ MENDEZ	S/N	S/N	COLONIA POMOQUITA	TACOTALPA	S/N	S/N	1400.00	234.00	\$ 350,000.00	\$ 159,120.00	\$ 509,120.00		
3414	CORL. LINO MERINO	S/N	S/N	COLONIA MEXIQUITO	TACOTALPA	S/N	S/N	1066.00	170.00	\$ 266,500.00	\$ 115,600.00	\$ 382,100.00		
3415	CORL. LINO MERINO	S/N	S/N	RANCHERIA POCHITOCAL TERCERA SECCION	TACOTALPA	CONTRATO NUMERO 175	1431	250.00	108.00	\$ 62,500.00	\$ 73,440.00	\$ 135,940.00		
3416	CORONEL LINO MERINO	S/N	S/N	FIGUEROA NUM. 40	TACOTALPA	S/N	S/N	1581.00	625.61	\$ 395,250.00	\$ 425,414.80	\$ 820,664.80		
3417	CUAUHTEMOC	S/N	S/N	EJIDO POMOCA	TACOTALPA	S/N	S/N	390.00	117.80	\$ 97,500.00	\$ 80,104.00	\$ 177,604.00		
3418	DIANA LAURA RIOJAS DE COLOSIO	S/N	S/N	EJIDO CERRO BLANCO QUINTA SECCION	TACOTALPA	S/N	S/N	251.00	101.00	\$ 62,750.00	\$ 68,680.00	\$ 131,430.00		
3419	DIANA LAURA RIOJAS DE COLOSIO	S/N	S/N	COLONIA POMOQUITA	TACOTALPA	S/N	S/N	763.00	55.80	\$ 190,750.00	\$ 37,944.00	\$ 228,694.00		
3420	DOLORES CORREA ZAPATA	S/N	S/N	EJIDO CUITLAHUAC	TACOTALPA	S/N	S/N	1177.00	133.20	\$ 294,250.00	\$ 90,576.00	\$ 384,826.00		
3421	DOMINGO BORREGO	S/N	S/N	EJIDO GRACIANO SANCHEZ	TACOTALPA	S/N	S/N	1000.00	112.00	\$ 250,000.00	\$ 76,160.00	\$ 326,160.00		

DEPENDENCIA: SECRETARIA DE EDUCACION

FECHA: 24 DE NOVIEMBRE DE 2014

N°	DENOMINACIÓN DEL INMUEBLE	UBICACIÓN				NUMERO DE ESCRITURA	NUMERO DE CUENTA CATASTRAL	SUPERFICIE		VALORES			VALOR CONTABLE	OBSERVACIONES
		CALLE Y NÚMERO	COLONIA / FRACC.	LOCALIDAD	MUNICIPIO			TERRENO M2	CONSTRUCCION M2	TERRENO	CONSTRUCCIÓN	TOTAL		
3422	DOMINGO BORREGO MORENO	S/N	S/N	POBLADO XICOTENCATL	TACOTALPA	S/N	S/N	2450.00	384.00	\$ 612,500.00	\$ 261,120.00	\$ 873,620.00		
3423	EMILIANO ZAPATA	S/N	S/N	EJIDO LA RAYA ZARAGOZA	TACOTALPA	S/N	S/N	2243.00	922.49	\$ 560,750.00	\$ 627,293.20	\$ 1,188,043.20		
3424	EMILIANO ZAPATA	S/N	S/N	EJIDO LAZARO CARDENAS	TACOTALPA	S/N	S/N	2700.00	600.38	\$ 675,000.00	\$ 408,258.40	\$ 1,083,258.40		
3425	EMILIANO ZAPATA	S/N	S/N	COLONIA CUVIAC	TACOTALPA	S/N	S/N	400.00	182.00	\$ 100,000.00	\$ 123,760.00	\$ 223,760.00		
3426	ENRIQUE C. REBSAMEN	S/N	S/N	RANCHERIA PUYACATENGO SEGUNDA SECCION	TACOTALPA	S/N	S/N	38840.00	418.00	\$ 9,710,000.00	\$ 284,240.00	\$ 9,994,240.00		
3427	ESPERANZA IRIS	S/N	S/N	EJIDO ZUNU Y PATASTAL	TACOTALPA	S/N	S/N	900.00	110.20	\$ 225,000.00	\$ 74,936.00	\$ 299,936.00		
3428	ESTHER ZUNO DE ECHEVERRIA	S/N	S/N	EJIDO BARRIAL CUAUHTEMOC	TACOTALPA	S/N	S/N	1398.00	155.31	\$ 349,500.00	\$ 105,610.80	\$ 455,110.80		
3429	FAUSTO MENDEZ JIMENEZ	S/N	S/N	EJIDO ZUNU Y PATASTAL	TACOTALPA	S/N	S/N	10000.00	288.00	\$ 2,500,000.00	\$ 195,840.00	\$ 2,695,840.00		
3430	FAUSTO MERINO CORREA	S/N	S/N	EJIDO CUITLAHUAC	TACOTALPA	S/N	S/N	10000.00	288.00	\$ 2,500,000.00	\$ 195,840.00	\$ 2,695,840.00		
3431	FIDENCIA PASCACIO VDA DE ALVAREZ	S/N	S/N	AVENIDA ROVIROSA NUM. 156 -VILLA TAPIJULAPA-	TACOTALPA	S/N	S/N	290.00	120.00	\$ 72,500.00	\$ 81,600.00	\$ 154,100.00		
3432	FRANCISCO A. LANZ CASALS	S/N	S/N	12 DE DICIEMBRE ESQUINA AVENIDA GRACIELA PINTADO DE	TACOTALPA	S/N	S/N	2484.00	414.00	\$ 621,000.00	\$ 281,520.00	\$ 902,520.00		

DEPENDENCIA: SECRETARIA DE EDUCACION

FECHA: 24 DE NOVIEMBRE DE 2014

N°	DENOMINACIÓN DEL INMUEBLE	UBICACIÓN				NUMERO DE ESCRITURA	NUMERO DE CUENTA CATASTRAL	SUPERFICIE		VALORES			VALOR CONTABLE	OBSERVACIONES
		CALLE Y NÚMERO	COLONIA / FRACC.	LOCALIDAD	MUNICIPIO			TERRENO M2	CONSTRUCCION M2	TERRENO	CONSTRUCCIÓN	TOTAL		
3433	FRANCISCO ANTONIO LANZ CASALS	S/N	S/N	ENRIQUE GONZALEZ PEDRERO S/N, POBLADO OXOLOTAN	TACOTALPA	S/N	S/N	2200.00	378.93	\$ 550,000.00	\$ 257,672.40	\$ 807,672.40		
3434	FRANCISCO GONZALEZ MARCIN	S/N	S/N	BARRIO DE SABANILLA	TACOTALPA	S/N	S/N	400.00	127.20	\$ 100,000.00	\$ 86,496.00	\$ 186,496.00		
3435	FRANCISCO I. MADERO	S/N	S/N	EJIDO FRANCISCO I. MADERO SEGUNDA SECCION	TACOTALPA	S/N	S/N	2746.00	.700.00	\$ 686,500.00	\$ 476,000.00	\$ 1,162,500.00		
3436	FRANCISCO J. SANTAMARIA	S/N	S/N	EJIDO BARRIAL CUAUHTEMOC	TACOTALPA	S/N	S/N	2400.00	356.00	\$ 600,000.00	\$ 242,080.00	\$ 842,080.00		
3437	FRANCISCO LANZ CASALS	S/N	S/N	COLONIA EJIDAL EL GUAYAL	TACOTALPA	S/N	S/N	7500.00	600.00	\$ 1,875,000.00	\$ 408,000.00	\$ 2,283,000.00		
3438	FRANCISCO TRUJILLO GURRIA	S/N	S/N	COLONIA TOMAS GARRIDO CANABAL	TACOTALPA	S/N	S/N	430.00	98.40	\$ 107,500.00	\$ 66,912.00	\$ 174,412.00		
3439	GABRIEL RAMOS MILLAN	S/N	S/N	POBLADO JOSE MARIA MORELOS Y PAVON	TACOTALPA	S/N	S/N	2733.00	269.40	\$ 683,250.00	\$ 183,192.00	\$ 866,442.00		
3440	GABRIELA MISTRAL	S/N	S/N	RANCHERIA LOMAS ALEGRES TERCERA SECCION (SAN ANTONIO)	TACOTALPA	S/N	S/N	520.00	36.00	\$ 130,000.00	\$ 24,480.00	\$ 154,480.00		
3441	GABRIELA MISTRAL	S/N	S/N	EJIDO CERRO BLANCO CUARTA SECCION	TACOTALPA	S/N	S/N	196.00	42.86	\$ 49,000.00	\$ 29,144.80	\$ 78,144.80		
3442	GRACIELA PINTADO DE MADRAZO	S/N	S/N	EJIDO EMILIANO ZAPATA	TACOTALPA	S/N	S/N	486.00	64.35	\$ 121,500.00	\$ 43,758.00	\$ 165,258.00		
3443	GRACIELA PINTADO DE MADRAZO	S/N	S/N	16 DE SEPTIEMBRE NUM. 3	TACOTALPA	S/N	S/N	3520.00	824.00	\$ 880,000.00	\$ 560,320.00	\$ 1,440,320.00		

DEPENDENCIA: SECRETARIA DE EDUCACION

N°	DENOMINACIÓN DEL INMUEBLE	UBICACIÓN				NUMERO DE ESCRITURA	NUMERO DE CUENTA CATASTRAL	SUPERFICIE		VALORES			VALOR CONTABLE	OBSERVACIONES
		CALLE Y NÚMERO	COLONIA / FRACC.	LOCALIDAD	MUNICIPIO			TERRENO M2	CONSTRUCCION M2	TERRENO	CONSTRUCCIÓN	TOTAL		
3444	GRACIELA PINTADO DE MADRAZO	S/N	S/N	EJIDO FRANCISCO I. MADERO SEGUNDA SECCION	TACOTALPA	S/N	S/N	2000.00	336.00	\$ 500,000.00	\$ 228,480.00	\$ 728,480.00		
3445	GRAL. IGNACIO ZARAGOZA	S/N	S/N	EJIDO LA CEIBITA SEGUNDA SECCION	TACOTALPA	S/N	S/N	2143.00	164.80	\$ 535,750.00	\$ 112,064.00	\$ 647,814.00		
3446	GRAL. IGNACIO ZARAGOZA	S/N	S/N	EJIDO LA RAYA ZARAGOZA	TACOTALPA	S/N	S/N	2670.00	435.36	\$ 667,500.00	\$ 296,044.80	\$ 963,544.80		
3447	GRAL. LAZARO CARDENAS	S/N	S/N	EJIDO EL LIMON	TACOTALPA	S/N	S/N	2209.00	392.80	\$ 552,250.00	\$ 267,104.00	\$ 819,354.00		
3448	GREGORIO MENDEZ M.	S/N	S/N	MIGUEL HIDALGO 6 POBLADO OXOLOTAN	TACOTALPA	S/N	S/N	7005.00	1100.45	\$ 1,751,250.00	\$ 748,306.00	\$ 2,499,556.00		
3449	GREGORIO TORRES QUINTERO	S/N	S/N	EJIDO MADRIGAL SEGUNDA SECCION (REFORMA)	TACOTALPA	S/N	S/N	2301.00	252.00	\$ 575,250.00	\$ 171,360.00	\$ 746,610.00		
3450	GRISELDA PEREZ PEREZ	S/N	S/N	RANCHERIA POCHITOCAL PRIMERA SECCION-LA PALMA	TACOTALPA	S/N	S/N	620.00	114.80	\$ 155,000.00	\$ 78,064.00	\$ 233,064.00		
3451	GUADALUPE VICTORIA	S/N	S/N	COLONIA MEXIQUITO	TACOTALPA	S/N	S/N	962.00	52.00	\$ 240,500.00	\$ 35,360.00	\$ 275,860.00		
3452	GUSTAVO OVANDO RIOS	S/N	S/N	RANCHERIA SANTA ROSA SEGUNDA SECCION (ESTACION)	TACOTALPA	ESCRITURA PUBLICA 240	S/N	3483.00	104.00	\$ 870,750.00	\$ 70,720.00	\$ 941,470.00		
3453	HEBERTO MENDEZ JIMENEZ	S/N	S/N	EJIDO JOSE MARIA MORELOS Y PAVON	TACOTALPA	S/N	S/N	840.00	64.37	\$ 210,000.00	\$ 43,771.60	\$ 253,771.60		
3454	HERMENEGILDO GALEANA	S/N	S/N	EJIDO CARIDAD GUERRERO	TACOTALPA	S/N	S/N	892.00	78.40	\$ 223,000.00	\$ 53,312.00	\$ 276,312.00		

DEPENDENCIA: SECRETARÍA DE EDUCACIÓN

FECHA: 24 DE NOVIEMBRE DE 2014

N°	DENOMINACIÓN DEL INMUEBLE	CALLE Y NÚMERO	UBICACIÓN			NUMERO DE ESCRITURA	NUMERO DE CUENTA CATASTRAL	SUPERFICIE		VALOR		VALOR CONTABLE	OBSERVACIONES
			COLONIA / FRACC.	LOCALIDAD	MUNICIPIO			TERRENO M2	CONSTRUCCION M2	TERRENO	CONSTRUCCION		
3455	IGNACIO ALLENDE	S/N	S/N	EJIDO GUAYAL	TACOTALPA	S/N	S/N	2710.00	709.35	\$ 677,500.00	\$ 1,159,858.00		
3456	IGNACIO ZARAGOZA	S/N	S/N	EJIDO ARROYO SECO - MIRAFLORES-	TACOTALPA	S/N	S/N	1488.00	124.20	\$ 372,000.00	\$ 456,456.00		
3457	ISABEL CRISTINA DE DIOS SANCHEZ	S/N	S/N	EJIDO PALO QUEMADO	TACOTALPA	S/N	S/N	2391.00	192.00	\$ 597,750.00	\$ 728,310.00		
3458	JARDIN DE NIÑOS	S/N	S/N	RANCHERIA PUYACATENGO SEGUNDA SECCION	TACOTALPA	S/N	S/N	375.00	36.20	\$ 93,750.00	\$ 118,366.00		
3459	JESUS MORALES PEÑA	S/N	S/N	EJIDO LA PILA PRIMERA SECCION	TACOTALPA	S/N	S/N	2500.00	138.00	\$ 625,000.00	\$ 718,840.00		
3460	JOKT'UL	S/N	S/N	EJIDO AGUA ESCONDIDA	TACOTALPA	S/N	S/N	900.00	44.00	\$ 225,000.00	\$ 254,920.00		
3461	JOSE GOROSTIZA	S/N	S/N	5 DE MAYO NUM. 24	TACOTALPA	S/N	S/N	9826.00	2159.04	\$ 2,456,500.00	\$ 3,924,647.20		
3462	JOSE MARIA MORELOS	S/N	S/N	RANCHERIA LOMAS ALEGRES SEGUNDA SECCION (CASTANAL)	TACOTALPA	S/N	S/N	6500.00	205.20	\$ 1,625,000.00	\$ 1,764,536.00		
3463	JOSE MARIA MORELOS	S/N	S/N	EJIDO ARROYO SECO - MIRAFLORES-	TACOTALPA	S/N	S/N	2707.00	836.83	\$ 676,750.00	\$ 1,245,794.40		
3464	JOSE MARIA MORELOS Y PAVON	S/N	S/N	EJIDO POANA	TACOTALPA	S/N	S/N	881.00	36.00	\$ 220,250.00	\$ 244,730.00		
3465	JOSE MARIA MORELOS Y PAVON	S/N	S/N	EJIDO JOSE MARIA MORELOS Y PAVON, LOMAS TRISTES	TACOTALPA	S/N	S/N	1577.00	152.00	\$ 394,250.00	\$ 497,610.00		

DEPENDENCIA: SECRETARÍA DE EDUCACIÓN

FECHA: 24 DE NOVIEMBRE DE 2014

N°	DENOMINACIÓN DEL INMUEBLE	UBICACIÓN:				NUMERO DE ESCRITURA	NUMERO DE CUENTA CATASTRAL	SUPERFICIE		VALORES			VALOR CONTABLE	OBSERVACIONES
		CALLE Y NÚMERO	COLONIA / FRACC.	LOCALIDAD	MUNICIPIO			TERRENO M2	CONSTRUCCION M2	TERRENO	CONSTRUCCIÓN	TOTAL		
3466	JOSE MARIA PINO SUAREZ	S/N	S/N	EJIDO AGUA BLANCA	TACOTALPA	S/N	S/N	750.00	192.00	\$ 187,500.00	\$ 130,560.00	\$ 318,060.00		
3467	JOSE MORGAS GARCIA	S/N	S/N	RANCHERIA PUYACATENGO PRIMERA SECCION	TACOTALPA	S/N	S/N	1960.00	250.00	\$ 490,000.00	\$ 170,000.00	\$ 660,000.00		
3468	JOSEFA ORTIZ DE DOMINGUEZ	S/N	S/N	EJIDO CEIBITA PRIMERA SECCION	TACOTALPA	S/N	S/N	1798.00	123.34	\$ 449,500.00	\$ 83,871.20	\$ 533,371.20		
3469	JOSEFA ORTIZ DE DOMINGUEZ	S/N	S/N	EJIDO NOYPAC	TACOTALPA	S/N	S/N	840.00	42.00	\$ 210,000.00	\$ 28,560.00	\$ 238,560.00		
3470	JOSEFA ORTIZ DE DOMINGUEZ	S/N	S/N	EJIDO YAJALON RIO SECO	TACOTALPA	S/N	S/N	619.00	48.60	\$ 154,750.00	\$ 33,048.00	\$ 187,798.00		
3471	JOSEFA ORTIZ DE DOMINGUEZ	S/N	S/N	EJIDO ARROYO CHISPA	TACOTALPA	S/N	S/N	99.00	48.00	\$ 24,750.00	\$ 32,640.00	\$ 57,390.00		
3472	JOSEFA ORTIZ DE DOMINGUEZ	S/N	S/N	EJIDO SANTA ROSA PRIMERA SECCION	TACOTALPA	S/N	S/N	1258.19	103.00	\$ 314,547.50	\$ 70,040.00	\$ 384,587.50		
3473	JUAN ALDAMA	S/N	S/N	EJIDO POANA	TACOTALPA	S/N	S/N	3100.00	166.20	\$ 775,000.00	\$ 113,016.00	\$ 888,016.00		
3474	JUAN DE LA BARRERA	S/N	S/N	EJIDO FRANCISCO I. MADERO PRIMERA SECCION	TACOTALPA	S/N	S/N	720.00	117.69	\$ 180,000.00	\$ 80,029.20	\$ 260,029.20		
3475	JUAN DE LA BARRERA	S/N	S/N	RANCHERIA CEIBA SEGUNDA SECCION (SAN LUIS)	TACOTALPA	S/N	S/N	517.00	122.00	\$ 129,250.00	\$ 82,960.00	\$ 212,210.00		
3476	JUAN ESCUTIA	S/N	S/N	COLONIA SAN RAMON	TACOTALPA	S/N	S/N	502.01	36.00	\$ 125,502.50	\$ 24,480.00	\$ 149,982.50		

DEPENDENCIA: SECRETARIA DE EDUCACION

FECHA: 24 DE NOVIEMBRE DE 2014

N°	DENOMINACIÓN DEL INMUEBLE	UBICACIÓN				NUMERO DE ESCRITURA	NUMERO DE CUENTA CATASTRAL	SUPERFICIE		VALORES			VALOR CONTABLE	OBSERVACIONES
		CALLE Y NÚMERO	COLONIA / FRACC.	LOCALIDAD	MUNICIPIO			TERRENO M2	CONSTRUCCION M2	TERRENO	CONSTRUCCIÓN	TOTAL		
3477	JUSTO SIERRA MENDEZ, CENTRO RURAL INFANTIL	S/N	S/N	RANCHERIA BUENA VISTA PRIMERA SECCION	TACOTALPA	S/N	S/N	1862.00	236.38	\$ 465,500.00	\$ 160,738.40	\$ 626,238.40		
3478	LA LIBERTAD	S/N	S/N	EJIDO LIBERTAD	TACOTALPA	S/N	S/N	784.00	482.00	\$ 196,000.00	\$ 327,760.00	\$ 523,760.00		
3479	LEONA VICARIO	S/N	S/N	EJIDO AGUA BLANCA	TACOTALPA	S/N	S/N	1120.00	122.20	\$ 280,000.00	\$ 83,096.00	\$ 363,096.00		
3480	LEONA VICARIO	S/N	S/N	RANCHERIA POCHITOCAL PRIMERA SECCION -LA PALMA-	TACOTALPA	S/N	S/N	4900.00	222.00	\$ 1,225,000.00	\$ 150,960.00	\$ 1,375,960.00		
3481	LEONA VICARIO	S/N	S/N	RANCHERIA POCHITOCAL TERCERA SECCION	TACOTALPA	S/N	1431	4662.00	275.00	\$ 1,165,500.00	\$ 187,000.00	\$ 1,352,500.00		
3482	LETICIA GONZALEZ LANZ	S/N	S/N	EJIDO EL LIMON	TACOTALPA	S/N	S/N	1487.00	85.80	\$ 371,750.00	\$ 58,344.00	\$ 430,094.00		
3483	LIC. BENITO JUAREZ	S/N	S/N	RANCHERIA SANTA ROSA SEGUNDA SECCION (ESTACION RURAL)	TACOTALPA	S/N	S/N	613.00	200.00	\$ 153,250.00	\$ 136,000.00	\$ 289,250.00		
3484	LIC. BENITO JUAREZ	S/N	S/N	EJIDO YAJALON RIO SECO	TACOTALPA	S/N	S/N	1020.00	288.00	\$ 255,000.00	\$ 195,840.00	\$ 450,840.00		
3485	LIC. BENITO JUAREZ GARCIA	S/N	S/N	POBLADO PUXCATAN	TACOTALPA	S/N	S/N	2601.00	528.00	\$ 650,250.00	\$ 359,040.00	\$ 1,009,290.00		
3486	LIC. CARLOS A. MADRAZO BECERRA	S/N	S/N	EJIDO CERRO BLANCO SEGUNDA SECCION	TACOTALPA	S/N	S/N	545.00	254.00	\$ 136,250.00	\$ 172,720.00	\$ 308,970.00		
3487	LIC. JOSE MARIA PINO SUAREZ, FRANCISCO I. MADERO	S/N	S/N	EJIDO FRANCISCO I. MADERO PRIMERA SECCION	TACOTALPA	S/N	S/N	1920.79	399.00	\$ 480,197.50	\$ 271,320.00	\$ 751,517.50		

DEPENDENCIA: SECRETARIA DE EDUCACION

N°	DENOMINACIÓN DEL INMUEBLE	UBICACIÓN				NUMERO DE ESCRITURA	NUMERO DE CUENTA CATASTRAL	SUPERFICIE		VALORES			VALOR CONTABLE	OBSERVACIONES
		CALLE Y NÚMERO	COLONIA / FRACC.	LOCALIDAD	MUNICIPIO			TERRENO M2	CONSTRUCCION M2	TERRENO	CONSTRUCCIÓN	TOTAL		
3488	LIC. LUIS DONALDO COLOSIO MURRIETA	S/N	S/N	EJIDO LIBERTAD	TACOTALPA	S/N	S/N	959.00	288.00	\$ 239,750.00	\$ 195,840.00	\$ 435,590.00		
3489	LIMBANO BLANDIN	S/N	S/N	EJIDO AGUA BLANCA	TACOTALPA	S/N	S/N	1565.00	285.60	\$ 391,250.00	\$ 194,208.00	\$ 585,458.00		
3490	LUIS DONALDO COLOSIO MURRIETA	S/N	S/N	KILOMETRO 4 CARRETERA TAPIJULAPA-OXOLUTAN	TACOTALPA	S/N	S/N	653.00	48.60	\$ 163,250.00	\$ 33,048.00	\$ 196,298.00		
3491	LUIS DONALDO COLOSIO MURRIETA	S/N	S/N	EJIDO YAJALON RIO SECO	TACOTALPA	S/N	S/N	10000.00	144.00	\$ 2,500,000.00	\$ 97,920.00	\$ 2,597,920.00		
3492	LUVIA DEL CARMEN PINTADO CABRALES	S/N	S/N	RANCHERIA CEIBA SEGUNDA SECCION (SAN LUIS)	TACOTALPA	S/N	S/N	368.45	69.00	\$ 92,112.50	\$ 46,920.00	\$ 139,032.50		
3493	MAESTRA ANA B. DE CONTRERI	S/N	S/N	EJIDO CERRO BLANCO QUINTA SECCION	TACOTALPA	S/N	S/N	459.00	198.00	\$ 114,750.00	\$ 134,640.00	\$ 249,390.00		
3494	MARCOS E. BECERRA	S/N	S/N	MIGUEL HIDALGO S/N, EJIDOCUITLAHUAC	TACOTALPA	S/N	S/N	831.00	417.34	\$ 207,750.00	\$ 283,791.20	\$ 491,541.20		
3495	MARIO BROWN PERALTA	S/N	S/N	RANCHERIA LOMAS ALEGRES PRIMERA SECCION	TACOTALPA	ESCRITURA SEDUE 123	S/N	7500.00	480.00	\$ 1,875,000.00	\$ 326,400.00	\$ 2,201,400.00		
3496	MELCHOR OCAMPO	S/N	S/N	EJIDO LA CUMBRE	TACOTALPA	S/N	S/N	1239.00	227.02	\$ 309,750.00	\$ 154,373.60	\$ 464,123.60		
3497	MELCHOR OCAMPO	S/N	S/N	EJIDO AGUA ESCONDIDA	TACOTALPA	S/N	S/N	900.00	58.86	\$ 225,000.00	\$ 40,024.80	\$ 265,024.80		
3498	MERCEDES LANZ CASALS	S/N	S/N	RANCHERIA LA RAYA PRIMERA SECCION (NAVA)	TACOTALPA	S/N	S/N	400.00	78.00	\$ 100,000.00	\$ 53,040.00	\$ 153,040.00		

DEPENDENCIA: SECRETARIA DE EDUCACION

N°	DENOMINACIÓN DEL INMUEBLE	UBICACIÓN				NUMERO DE ESCRITURA	NUMERO DE CUENTA CATASTRAL	SUPERFICIE		VALORES			VALOR CONTABLE	OBSERVACIONES
		CALLE Y NÚMERO	COLONIA / FRACC.	LOCALIDAD	MUNICIPIO			TERRENO M2	CONSTRUCCION M2	TERRENO	CONSTRUCCIÓN	TOTAL		
3499	MERCEDES LANZ DE GONZALEZ	S/N	S/N	AVENIDA ANTONIO LANZ CASALS S/N.	TACOTALPA	S/N.	S/N	1460.00	497.60	\$ 365,000.00	\$ 338,368.00	\$ 703,368.00		
3500	MIGUEL HIDALGO Y COSTILLA	S/N	S/N	EJIDO MADRIGAL SEGUNDA SECCION (REFORMA)	TACOTALPA	S/N	S/N	900.00	50.00	\$ 225,000.00	\$ 34,000.00	\$ 259,000.00		
3501	MIGUEL HIDALGO Y COSTILLA	S/N	S/N	RANCHERIA POCHITOCAL SEGUNDA SECCION	TACOTALPA	S/N	S/N	1600.00	236.00	\$ 400,000.00	\$ 160,480.00	\$ 560,480.00		
3502	MIGUEL HIDALGO Y COSTILLA	S/N	S/N	R/APALO QUEMADO	TACOTALPA	RESOLUCION PRESIDENCIAL	S/N	1200.00	287.30	\$ 300,000.00	\$ 195,364.00	\$ 495,364.00		
3503	MIGUEL HIDALGO Y COSTILLA	S/N	S/N	EJIDO CERRO BLANCO TERCERA SECCION	TACOTALPA	S/N	S/N	385.00	108.00	\$ 96,250.00	\$ 73,440.00	\$ 169,690.00		
3504	MIGUEL HIDALGO Y COSTILLA	S/N	S/N	EJIDO CERRO BLANCO QUINTA SECCION	TACOTALPA	S/N	S/N	773.00	204.00	\$ 193,250.00	\$ 138,720.00	\$ 331,970.00		
3505	MIGUEL HIDALGO Y COSTILLA	S/N	S/N	EJIDO PASAMONOS	TACOTALPA	S/N	S/N	5000.00	192.00	\$ 1,250,000.00	\$ 130,560.00	\$ 1,380,560.00		
3506	MTRA ENCARNACION BECERRA DE MENDOZA	S/N	S/N	EJIDO SANTA ROSA PRIMERA SECCION	TACOTALPA	S/N	S/N	1733.00	348.00	\$ 433,250.00	\$ 236,640.00	\$ 669,890.00		
3507	NARCISO MENDOZA	S/N	S/N	POBLADO XICOTENCATL	TACOTALPA	S/N	S/N	2151.00	620.00	\$ 537,750.00	\$ 421,600.00	\$ 959,350.00		
3508	NICH IXIM	S/N	S/N	COLONIA BUENOS AIRES	TACOTALPA	S/N	S/N	257.00	44.00	\$ 64,250.00	\$ 29,920.00	\$ 94,170.00		
3509	NICOLAS BRAVO	S/N	S/N	EJIDO LA CUMBRE	TACOTALPA	S/N	S/N	215.00	86.40	\$ 53,750.00	\$ 58,752.00	\$ 112,502.00		

DEPENDENCIA: SECRETARIA DE EDUCACION

FECHA: 24 DE NOVIEMBRE DE 2014

N°	DENOMINACIÓN DEL INMUEBLE	UBICACIÓN				NUMERO DE ESCRITURA	NUMERO DE CUENTA CATASTRAL	SUPERFICIE		VALORES			VALOR CONTABLE	OBSERVACIONES
		CALLE Y NÚMERO	COLONIA / FRACC.	LOCALIDAD	MUNICIPIO			TERRENO M2	CONSTRUCCION M2	TERRENO	CONSTRUCCIÓN	TOTAL		
3510	NICOLAS BRAVO	S/N	S/N	EJIDO LA RAYA ZARAGOZA	TACOTALPA	S/N	S/N	1260.00	273.00	\$ 315,000.00	\$ 185,640.00	\$ 500,640.00		
3511	NICOLAS BRAVO	S/N	S/N	RANCHERIA LOMAS ALEGRES TERCERA SECCION (SAN ANTONIO)	TACOTALPA	S/N	S/N	3314.00	210.40	\$ 828,500.00	\$ 143,072.00	\$ 971,572.00		
3512	NIÑOS HEROES	S/N	S/N	EJIDO POMOCA	TACOTALPA	S/N	S/N	1293.00	390.00	\$ 323,250.00	\$ 265,200.00	\$ 588,450.00		
3513	NIÑOS HEROES	S/N	S/N	EJIDO LA CUESTA	TACOTALPA	S/N	S/N	645.00	61.00	\$ 161,250.00	\$ 41,480.00	\$ 202,730.00		
3514	NIÑOS HEROES	S/N	S/N	EJIDO POCHITOCAL PRIMERA SECCION-TILA Y TORONJA	TACOTALPA	S/N	S/N	1800.00	150.00	\$ 450,000.00	\$ 102,000.00	\$ 552,000.00		
3515	ÑUK ÑA'TYIBAL	S/N	S/N	EJIDO CERRO BLANCO PRIMERA SECCION	TACOTALPA	S/N	S/N	990.00	137.00	\$ 247,500.00	\$ 93,160.00	\$ 340,660.00		
3516	PROF. JULIAN GONZALEZ PEREZ	S/N	S/N	EJIDO CERRO BLANCO SEGUNDA SECCION	TACOTALPA	S/N	S/N	1758.00	368.10	\$ 439,500.00	\$ 250,308.00	\$ 689,808.00		
3517	PROFESOR JOSE CLARO GARCIA	S/N	S/N	RANCHERIA POCHITOCAL CUARTA SECCION (SAN MIGUEL)	TACOTALPA	S/N	S/N	1088.00	128.00	\$ 272,000.00	\$ 87,040.00	\$ 359,040.00		
3518	PROFR. NICANOR GONZALEZ M.	S/N	S/N	EJIDO PASAMONOS	TACOTALPA	S/N	S/N	1850.00	152.40	\$ 462,500.00	\$ 103,632.00	\$ 566,132.00		
3519	PROFRA. MERCEDES LANZ DE GONZALEZ	S/N	S/N	NARCISO MENDOZA 99 VILLA TAPIJULAPA	TACOTALPA	S/N	S/N	1927.00	470.00	\$ 481,750.00	\$ 319,600.00	\$ 801,350.00		
3520	PROFRA. ROSAURA ZAPATA	S/N	S/N	COLONIA EJIDAL EL GUAYAL	TACOTALPA	S/N	S/N	610.00	217.00	\$ 152,500.00	\$ 147,560.00	\$ 300,060.00		

DEPENDENCIA: SECRETARIA DE EDUCACION

FECHA: 24 DE NOVIEMBRE DE 2014

N°	DENOMINACIÓN DEL INMUEBLE	UBICACIÓN				NUMERO DE ESCRITURA	NUMERO DE CUENTA CATASTRAL	SUPERFICIE		VALORES			VALOR CONTABLE	OBSERVACIONES
		CALLE Y NÚMERO	COLONIA / FRACC.	LOCALIDAD	MUNICIPIO			TERRENO M2	CONSTRUCCION M2	TERRENO	CONSTRUCCIÓN	TOTAL		
3521	RAFAEL DOMINGUEZ	S/N	S/N	TOMAS GARRIDO CANABAL NUM. 1 COLONIA CENTRO	TACOTALPA	S/N	S/N	1853.00	1025.20	\$ 463,250.00	\$ 697,136.00	\$ 1,160,386.00		
3522	RAMON BALCAZAR S.	S/N	S/N	RANCHERIA CEIBA PRIMERA SECCION ESTACION FERROCARRIL	TACOTALPA	S/N	S/N	600.00	156.00	\$ 150,000.00	\$ 106,080.00	\$ 256,080.00		
3523	RAUL GERONIMO SERRA	S/N	S/N	RANCHERIA LOMAS ALEGRES CUARTA SECCION -EL HULAR	TACOTALPA	S/N	S/N	7500.00	273.00	\$ 1,875,000.00	\$ 185,640.00	\$ 2,060,640.00		
3524	ROSARIO CASTELLANOS	S/N	S/N	RANCHERIA LOMAS ALEGRES PRIMERA SECCION	TACOTALPA	S/N	S/N	800.00	127.20	\$ 200,000.00	\$ 86,496.00	\$ 286,496.00		
3525	ROSARIO CASTELLANOS	S/N	S/N	EJIDO FRANCISCO I. MADERO SEGUNDA SECCION	TACOTALPA	S/N	S/N	672.00	380.20	\$ 168,000.00	\$ 258,536.00	\$ 426,536.00		
3526	ROSARIO MARIA GUTIERREZ ESKILDSEN	S/N	S/N	EJIDO LAZARO CARDENAS	TACOTALPA	S/N	S/N	7500.00	528.00	\$ 1,875,000.00	\$ 359,040.00	\$ 2,234,040.00		
3527	RUBEN ALCOGER CANTILLO	S/N	S/N	RANCHERIA PUYACATENGO SEGUNDA SECCION	TACOTALPA	S/N	S/N	6204.00	192.00	\$ 1,551,000.00	\$ 130,560.00	\$ 1,681,560.00		
3528	SANTIAGO OCAMPO	S/N	S/N	RANCHERIA LOMAS ALEGRES PRIMERA SECCION	TACOTALPA	S/N	S/N	1331.00	470.40	\$ 332,750.00	\$ 319,872.00	\$ 652,622.00		
3529	SECUNDARIA TECNICA 23	S/N	S/N	POBLADO OXOLOTAN	TACOTALPA	S/N	S/N	7694.00	996.00	\$ 1,923,500.00	\$ 677,280.00	\$ 2,600,780.00		
3530	SECUNDARIA TECNICA 24	S/N	S/N	CARRETERA OXOLOTAN S/N, VILLA TAPIJULAPA-	TACOTALPA	S/N	S/N	12746.00	1376.56	\$ 3,186,500.00	\$ 936,060.80	\$ 4,122,560.80		
3531	SIMON BOLIVAR	S/N	S/N	POBLADO PUXCATAN	TACOTALPA	S/N	S/N	1204.00	157.86	\$ 301,000.00	\$ 107,344.80	\$ 408,344.80		

DEPENDENCIA: SECRETARÍA DE EDUCACIÓN

FECHA: 24 DE NOVIEMBRE DE 2014

N°	DENOMINACIÓN DEL INMUEBLE	UBICACIÓN				NUMERO DE ESCRITURA	NUMERO DE CUENTA CATASTRAL	SUPERFICIE		VALORES			VALOR CONTABLE	OBSERVACIONES
		CALLE Y NÚMERO	COLONIA / FRACC.	LOCALIDAD	MUNICIPIO			TERRENO M2	CONSTRUCCIÓN M2	TERRENO	CONSTRUCCIÓN	TOTAL		
3532	SOR JUANA INES DE LA CRUZ	S/N	S/N	EJIDO CEIBITA PRIMERA SECCION	TACOTALPA	S/N	S/N	5000.00	342.00	\$ 1,250,000.00	\$ 232,560.00	\$ 1,482,560.00		
3533	T. GARRIDO CANABAL	S/N	S/N	COLONIA TOMAS GARRIDO CANABAL	TACOTALPA	S/N	S/N	841.00	235.00	\$ 210,250.00	\$ 159,800.00	\$ 370,050.00		
3534	THELMA BEATRIZ ASENCIO HIDALGO	S/N	S/N	EJIDO PALO QUEMADO	TACOTALPA	S/N	S/N	360.00	38.00	\$ 90,000.00	\$ 25,840.00	\$ 115,840.00		
3535	TOMAS GARRIDO CANABAL	S/N	S/N	COLONIA SANTA ISABEL	TACOTALPA	S/N	S/N	875.00	50.00	\$ 218,750.00	\$ 34,000.00	\$ 252,750.00		
3536	TOMAS JUAREZ ALVARADO	S/N	S/N	COLONIA FRACCIONAMIENTO GRACIELA PINTADO DE TABASCO	TACOTALPA	S/N	S/N	1200.00	127.20	\$ 300,000.00	\$ 86,496.00	\$ 386,496.00		
3537	VENUSTIANO CARRANZA	S/N	S/N	EJIDO CEIBITA PRIMERA SECCION	TACOTALPA	S/N	S/N	2285.00	310.58	\$ 571,250.00	\$ 211,194.40	\$ 782,444.40		
3538	VENUSTIANO CARRANZA	S/N	S/N	COLONIA BENITO JUAREZ	TACOTALPA	S/N	S/N	1200.00	182.17	\$ 300,000.00	\$ 123,875.60	\$ 423,875.60		
3539	VICENTE GUERRERO	S/N	S/N	EJIDO POCHITOCAL PRIMERA SECCION-TILA Y TORONJA	TACOTALPA	S/N	S/N	2500.00	312.00	\$ 625,000.00	\$ 212,160.00	\$ 837,160.00		
3540	VICENTE GUERRERO	S/N	S/N	EJIDO CARIDAD GUERRERO	TACOTALPA	S/N	S/N	2753.00	312.18	\$ 688,250.00	\$ 212,282.40	\$ 900,532.40		
3541	VIRGINIA PEREZ GIL, LUIS DONALDO COLOSIO MURRIETA	S/N	S/N	EJIDO CERRO BLANCO CUARTA SECCION	TACOTALPA	S/N	S/N	1500.00	356.26	\$ 375,000.00	\$ 242,256.80	\$ 617,256.80		
3542	27 DE FEBRERO	S/N	S/N	EJIDO HERMENEGILDO GALEANA TERCERA SECCION	TEAPA	S/N	S/N	\$ 7,080.00	\$ 506.62	\$ 1,770,000.00	\$ 344,501.60	\$ 2,114,501.60		

DEPENDENCIA: SECRETARIA DE EDUCACION

FECHA: 24 DE NOVIEMBRE DE 2014

N°	DENOMINACIÓN DEL INMUEBLE	UBICACIÓN				NUMERO DE ESCRITURA	NUMERO DE CUENTA CATASTRAL	SUPERFICIE		VALORES			VALOR CONTABLE	OBSERVACIONES
		CALLE Y NÚMERO	COLONIA / FRACC.	LOCALIDAD	MUNICIPIO			TERRENO M2	CONSTRUCCION M2	TERRENO	CONSTRUCCIÓN	TOTAL		
3543	ADOLFO LOPEZ MATEOS	S/N	S/N	AVENIDA DIPUTADO EMILIO DUPEYRON	TEAPA	S/N	S/N	\$ 2,053.00	\$ 412.50	\$ 513,250.00	\$ 280,500.00	\$ 793,750.00		
3544	ALEGRIA TEAPANECA	S/N	S/N	PROLONGACION 27 DE FEBRERO S/N.	TEAPA	S/N	S/N	\$ 1,685.98	\$ 480.00	\$ 421,495.00	\$ 326,400.00	\$ 747,895.00		
3545	ALEJANDRO LUQUE DOMINGUEZ	S/N	S/N	AVENIDA REVOLUCION NUM. 217	TEAPA	S/N	S/N	\$ 6,183.00	\$ 1,851.28	\$ 1,545,750.00	\$ 1,258,870.40	\$ 2,804,620.40		
3546	ANA LORENZA GONZALEZ CALZADA	S/N	S/N	JOSE NARCISO ROVIROSA S/N, COLONIA EL MURE	TEAPA	S/N	S/N	\$ 668.00	\$ 217.80	\$ 167,000.00	\$ 148,104.00	\$ 315,104.00		
3547	ARISTIDES PRATS SALAZAR	S/N	S/N	RANCHERIA NICOLAS BRAVO SEGUNDA SECCION	TEAPA	S/N	S/N	\$ 1,542.06	\$ 278.00	\$ 385,515.00	\$ 189,040.00	\$ 574,555.00		
3548	ARNULFO GICRGANA	S/N	S/N	RANCHERIA NICOLAS BRAVO PRIMERA SECCION	TEAPA	S/N	S/N	\$ 668.00	\$ 148.00	\$ 167,000.00	\$ 100,640.00	\$ 267,640.00		
3549	BENITO JUAREZ	S/N	S/N	RANCHERIA IGNACIO LOPEZ RAYON PRIMERA SECCION	TEAPA	S/N	S/N	\$ 402.40	\$ 65.80	\$ 100,600.00	\$ 44,744.00	\$ 145,344.00		
3550	BERTHA VON GLUMER	S/N	S/N	EJIDO VICENTE GUERRERO (LAS NIEVES)	TEAPA	S/N	S/N	\$ 472.00	\$ 40.20	\$ 118,000.00	\$ 27,336.00	\$ 145,336.00		
3551	BRIGIDA ALFARO	S/N	S/N	EJIDO MARIANO PEDRERO TERCERA SECCION	TEAPA	S/N	S/N	\$ 840.00	\$ 126.00	\$ 210,000.00	\$ 85,680.00	\$ 295,680.00		
3552	CARLOS ALBERTO MADRAZO BECERRA	S/N	S/N	EJIDO VICENTE GUERRERO - SECCION GUANAL	TEAPA	S/N	S/N	\$ 99.00	\$ 50.00	\$ 24,750.00	\$ 34,000.00	\$ 58,750.00		
3553	CARLOS PELLICER CAMARA	S/N	S/N	EJIDO ANDRES QUINTANA ROO TERCERA SECCION	TEAPA	S/N	S/N	\$ 800.00	\$ 252.00	\$ 200,000.00	\$ 171,360.00	\$ 371,360.00		

DEPENDENCIA: SECRETARIA DE EDUCACION

N°	DENOMINACIÓN DEL INMUEBLE	UBICACIÓN				NUMERO DE ESCRITURA	NUMERO DE CUENTA CATASTRAL	SUPERFICIE		VALORES			VALOR CONTABLE	OBSERVACIONES
		CALLE Y NÚMERO	COLONIA / FRACC.	LOCALIDAD	MUNICIPIO			TERRENO M2	CONSTRUCCION M2	TERRENO	CONSTRUCCIÓN	TOTAL		
3554	CARLOS RAMOS	S/N	S/N	RANCHERIA IGNACIO ALLENDE SEGUNDA SECCION	TEAPA	S/N	S/N	\$ 1,297.00	\$ 328.00	\$ 324,250.00	\$ 223,040.00	\$ 547,290.00		
3555	CARMEN QUINTERO COUTIÑO	S/N	S/N	RANCHERIA MIGUEL HIDALGO PRIMERA SECCION	TEAPA	S/N	S/N	\$ 515.00	\$ 54.00	\$ 128,750.00	\$ 36,720.00	\$ 165,470.00		
3556	CENTRO RURAL INFANTIL	S/N	S/N	RANCHERIA MANUEL BUELTA SEGUNDA SECCION	TEAPA	S/N	S/N	\$ 704.50	\$ 36.97	\$ 176,125.00	\$ 25,139.60	\$ 201,264.60		
3557	CENTRO RURAL INFANTIL	S/N	S/N	RANCHERIA NICOLAS BRAVO PRIMERA SECCION	TEAPA	S/N	S/N	\$ 596.00	\$ 59.00	\$ 149,000.00	\$ 40,120.00	\$ 189,120.00		
3558	CENTRO RURAL INFANTIL	S/N	S/N	EJIDO PEDRERO 1A SECCION	TEAPA	S/N	S/N	\$ 37.88	\$ 35.53	\$ 9,470.00	\$ 24,160.40	\$ 33,630.40		
3559	CENTRO RURAL INFANTIL	S/N	S/N	EJIDO JOSE MARIA MORELOS Y PAVON (SANTA RITA)	TEAPA	S/N	S/N	\$ 363.00	\$ 78.30	\$ 90,750.00	\$ 53,244.00	\$ 143,994.00		
3560	CENTRO RURAL INFANTIL	S/N	S/N	EJIDO JOSE MARIA MORELOS Y PAVON (LAS ANIMAS)	TEAPA	S/N	S/N	\$ 500.00	\$ 54.00	\$ 125,000.00	\$ 36,720.00	\$ 161,720.00		
3561	CENTRO RURAL INFANTIL	S/N	S/N	RANCHERIA IGNACIO LOPEZ RAYON SEGUNDA SECCION LAS	TEAPA	S/N	S/N	\$ 462.00	\$ 42.00	\$ 115,500.00	\$ 28,560.00	\$ 144,060.00		
3562	CENTRO RURAL INFANTIL	S/N	S/N	EJIDO SAN PABLO TAMBOREL	TEAPA	S/N	S/N	\$ 430.00	\$ 76.00	\$ 107,500.00	\$ 51,680.00	\$ 159,180.00		
3563	CHAPULTEPEC	S/N	S/N	COLONIA CHAPULTEPEC - RANCHERIA IGNACIO ALLENDE PRIMERA	TEAPA	S/N	S/N	\$ 5,000.00	\$ 104.40	\$ 1,250,000.00	\$ 70,992.00	\$ 1,320,992.00		
3564	CONSTANCIA FERNANDEZ VDA. DE GIORGANA	S/N	S/N	ALVARO OBREGON NUM. 103	TEAPA	S/N	S/N	\$ 1,659.00	\$ 365.40	\$ 414,750.00	\$ 248,472.00	\$ 663,222.00		

DEPENDENCIA: SECRETARIA DE EDUCACION

FECHA: 24 DE NOVIEMBRE DE 2014

N°	DENOMINACIÓN DEL INMUEBLE	UBICACIÓN				NUMERO DE ESCRITURA	NUMERO DE CUENTA CATASTRAL	SUPERFICIE		VALORES			VALOR CONTABLE	OBSERVACIONES
		CALLE Y NÚMERO	COLONIA / FRACC.	LOCALIDAD	MUNICIPIO			TERRENO M2	CONSTRUCCION M2	TERRENO	CONSTRUCCIÓN	TOTAL		
3565	CONSTANCIA FERNANDEZ VDA. DE GIORGANA	S/N	S/N	EJIDO SAN PABLO TAMBOREL	TEAPA	S/N	S/N	\$ 2,659.00	\$ 149.50	\$ 664,750.00	\$ 101,660.00	\$ 766,410.00		
3566	CONSTITUCION DE 1857	S/N	S/N	EJIDO MANUEL BUELTA Y RAYON	TEAPA	S/N	S/N	\$ 3,810.00	\$ 285.70	\$ 952,500.00	\$ 194,276.00	\$ 1,146,776.00		
3567	DIANA LAURA RIOJAS DE COLOSIO	S/N	S/N	COLONIA LAS FLORES	TEAPA	S/N	S/N	\$ 1,590.00	\$ 144.00	\$ 397,500.00	\$ 97,920.00	\$ 495,420.00		
3568	DIEGO MARIA RIVERA	S/N	S/N	EJIDO HERMENEGILDO GALEANA TERCERA SECCION	TEAPA	S/N	S/N	\$ 1,211.00	\$ 132.32	\$ 302,750.00	\$ 89,977.60	\$ 392,727.60		
3569	DOLORES CORREA ZAPATA TM, MARIA TERESA HERNANDEZ	S/N	S/N	PLAZA DE LA REFORMA S/N, BARRIO DE TECOMAJICA	TEAPA	S/N	S/N	\$ 4,692.00	\$ 750.00	\$ 1,173,000.00	\$ 510,000.00	\$ 1,683,000.00		
3570	DR. JOSE MARIA ROSAS	S/N	S/N	RANCHERIA VICENTE GUERRERO LERMA	TEAPA	S/N	S/N	\$ 3,702.00	\$ 750.00	\$ 925,500.00	\$ 510,000.00	\$ 1,435,500.00		
3571	DR. RAMON MEDINA	S/N	S/N	EJIDO ANDRES QUINTANA ROO TERCERA SECCION	TEAPA	RESOLUCION PRESIDENCIAL	S/N	\$ 3,887.00	\$ 388.80	\$ 971,750.00	\$ 264,384.00	\$ 1,236,134.00		
3572	EMMA OLGUIN HERMIDA	S/N	S/N	RANCHERIA MIGUEL HIDALGO SEGUNDA SECCION (EJIDO FRANCISCO)	TEAPA	S/N	S/N	\$ 875.00	\$ 92.50	\$ 218,750.00	\$ 62,900.00	\$ 281,650.00		
3573	ESPERANZA IRIS	S/N	S/N	CARRETERA A SAN JOAQUIN SIN NUMERO	TEAPA	S/N	S/N	\$ 1,395.00	\$ 266.60	\$ 348,750.00	\$ 181,288.00	\$ 530,038.00		
3574	ESTEFANIA CASTAÑEDA NUÑEZ	S/N	S/N	COLONIA CHAPULTEPEC	TEAPA	S/N	S/N	\$ 600.00	\$ 54.20	\$ 150,000.00	\$ 36,856.00	\$ 186,856.00		
3575	EUFEMIA WADE GURRIA	S/N	S/N	RANCHERIA HERMENEGILDO GALEANA SEGUNDA SECCION	TEAPA	S/N	S/N	\$ 664.00	\$ 36.60	\$ 166,000.00	\$ 24,888.00	\$ 190,888.00		

DEPENDENCIA: SECRETARIA DE EDUCACION

FECHA: 24 DE NOVIEMBRE DE 2014

N°	DENOMINACIÓN DEL INMUEBLE	UBICACIÓN				NUMERO DE ESCRITURA	NUMERO DE CUENTA CATASTRAL	SUPERFICIE		VALORES			VALOR CONTABLE	OBSERVACIONES
		CALLE Y NÚMERO	COLONIA / FRACC.	LOCALIDAD	MUNICIPIO			TERRENO M2	CONSTRUCCION M2	TERRENO	CONSTRUCCIÓN	TOTAL		
3576	FELIPE CARRILLO PUERTO	S/N	S/N	EJIDO MARIANO PEDRERO TERCERA SECCION	TEAPA	S/N	S/N	\$ 2,778.00	\$ 356.10	\$ 694,500.00	\$ 242,148.00	\$ 936,648.00		
3577	FERNANDO MARCIN JIMENEZ	S/N	S/N	EJIDO JOSE MARIA MORELOS Y PAVON PRIMERA SECCION	TEAPA	S/N	S/N	\$ 1,429.94	\$ 276.10	\$ 357,485.00	\$ 187,748.00	\$ 545,233.00		
3578	FIDENCIA FERNANDEZ SASTRE	S/N	S/N	EJIDO JOSE MARIA MORELOS Y PAVON PRIMERA SECCION	TEAPA	S/N	S/N	\$ 655.00	\$ 164.00	\$ 163,750.00	\$ 111,520.00	\$ 275,270.00		
3579	FRANCISCO GABILONDO SOLER	S/N	S/N	EJIDO JUAN GOMEZ	TEAPA	S/N	S/N	\$ 520.00	\$ 50.60	\$ 130,000.00	\$ 34,408.00	\$ 164,408.00		
3580	FRANCISCO I. MADERO	S/N	S/N	COLONIA MUNICIPAL	TEAPA	S/N	S/N	\$ 2,600.00	\$ 138.00	\$ 650,000.00	\$ 93,840.00	\$ 743,840.00		
3581	FRANCISCO JAVIER MINA	S/N	S/N	RANCHERIA FRANCISCO JAVIER MINA	TEAPA	S/N	S/N	\$ 2,697.00	\$ 198.00	\$ 674,250.00	\$ 134,640.00	\$ 808,890.00		
3582	FRANCISCO MARQUEZ	S/N	S/N	COLONIA MUNICIPAL	TEAPA	S/N	S/N	\$ 1,910.00	\$ 52.80	\$ 477,500.00	\$ 35,904.00	\$ 513,404.00		
3583	FRANCISCO SARABIA	S/N	S/N	RANCHERIA MIGUEL HIDALGO SEGUNDA SECCION (EJIDO FRANCISCO SARABIA)	TEAPA	S/N	S/N	\$ 4,800.00	\$ 480.00	\$ 1,200,000.00	\$ 326,400.00	\$ 1,526,400.00		
3584	GRACIELA GONZALEZ JIMENEZ	S/N	S/N	RANCHERIA IGNACIO LOPEZ RAYON SEGUNDA SECCION	TEAPA	S/N	S/N	\$ 563.00	\$ 86.00	\$ 140,750.00	\$ 58,480.00	\$ 199,230.00		
3585	GRACIELA GONZALEZ JIMENEZ	S/N	S/N	RANCHERIA MIGUEL HIDALGO SEGUNDA SECCION (EJIDO FRANCISCO SARABIA)	TEAPA	S/N	S/N	\$ 4,909.50	\$ 350.91	\$ 1,227,375.00	\$ 238,618.80	\$ 1,465,993.80		
3586	GRACIELA PINTADO DE MADRAZO	S/N	S/N	EJIDO ARCADIO ZENTELLA	TEAPA	S/N	S/N	\$ 900.00	\$ 92.10	\$ 225,000.00	\$ 62,628.00	\$ 287,628.00		

DEPENDENCIA: SECRETARÍA DE EDUCACIÓN

FECHA: 24 DE NOVIEMBRE DE 2014

N°	DENOMINACIÓN DEL INMUEBLE	UBICACIÓN				NUMERO DE ESCRITURA	NUMERO DE CUENTA CATASTRAL	SUPERFICIE		VALORES			VALOR CONTABLE	OBSERVACIONES
		CALLE Y NÚMERO	COLONIA / FRACC.	LOCALIDAD	MUNICIPIO			TERRENO M2	CONSTRUCCION M2	TERRENO	CONSTRUCCIÓN	TOTAL		
3587	GRAL. EMILIANO ZAPATA	S/N	S/N	RANCHERIA VICENTE GUERRERO (LAS NIEVES)	TEAPA	S/N	S/N	\$ 2,500.00	\$ 432.00	\$ 625,000.00	\$ 293,760.00	\$ 918,760.00		
3588	GREGORIO BELTRAN BASTAR	5 DE MAYO	TEJERIA	TEAPA	TEAPA	1544	3286	\$ 5,424.75	\$ 876.00	\$ 1,356,187.50	\$ 595,680.00	\$ 1,951,867.50		
3589	GUSTAVO PRATS SALAS	S/N	S/N	EJIDO JOSE MARIA MORELOS Y PAVON SEGUNDA SECCION	TEAPA	S/N	S/N	\$ 1,250.00	\$ 272.00	\$ 312,500.00	\$ 184,960.00	\$ 497,460.00		
3590	HERMENEGILDO GALEANA	S/N	S/N	RANCHERIA HERMENEGILDO GALEANA SEGUNDA SECCION	TEAPA	S/N	A	\$ 1,088.00	\$ 213.22	\$ 272,000.00	\$ 144,989.60	\$ 416,989.60		
3591	IGNACIO ZARAGOZA	S/N	S/N	RANCHERIA MARIANO PEDRERO 2DA SECCION	TEAPA	S/N	A	\$ 1,643.00	\$ 137.55	\$ 410,750.00	\$ 93,534.00	\$ 504,284.00		
3592	IGNACIO ZARAGOZA	S/N	S/N	RANCHERIA MARIANO PEDRERO 1RA SECCION	TEAPA	S/N	A	\$ 2,435.00	\$ 137.17	\$ 608,750.00	\$ 93,275.60	\$ 702,025.60		
3593	ISABEL CALZADA	S/N	S/N	RANCHERIA MANUEL BUELTA PRIMERA SECCION	TEAPA	S/N	A	\$ 1,596.00	\$ 528.00	\$ 399,000.00	\$ 359,040.00	\$ 758,040.00		
3594	JARDIN DE NIÑOS DE NUEVA CREACION	S/N	S/N	INGENIERO FELIX PALAVICINI S/N	TEAPA	S/N	A	\$ 400.00	\$ 48.00	\$ 100,000.00	\$ 32,640.00	\$ 132,640.00		
3595	JOSE MARIA MORELOS	S/N	S/N	EJIDO JOSE MARIA MORELOS Y PAVON SEGUNDA SECCION	TEAPA	S/N	A	\$ 1,921.00	\$ 250.00	\$ 480,250.00	\$ 170,000.00	\$ 650,250.00		
3596	JOSE MARIA MORELOS Y PAVON	S/N	S/N	RANCHERIA MANUEL BUELTA PRIMERA SECCION	TEAPA	S/N	A	\$ 650.00	\$ 165.60	\$ 162,500.00	\$ 112,608.00	\$ 275,108.00		
3597	JOSE MARIA MORELOS Y PAVON	S/N	S/N	RANCHERIA JOSE MARIA MORELOS Y PAVON PRIMERA SECCION	TEAPA	S/N	A	\$ 1,600.00	\$ 208.80	\$ 400,000.00	\$ 141,984.00	\$ 541,984.00		

DEPENDENCIA: SECRETARIA DE EDUCACION

FECHA: 24 DE NOVIEMBRE DE 2014

N°	DENOMINACIÓN DEL INMUEBLE	UBICACIÓN				NUMERO DE ESCRITURA	NUMERO DE CUENTA CATASTRAL	SUPERFICIE		VALORES			VALOR CONTABLE	OBSERVACIONES
		CALLE Y NÚMERO	COLONIA / FRACC.	LOCALIDAD	MUNICIPIO			TERRENO M2	CONSTRUCCION M2	TERRENO	CONSTRUCCIÓN	TOTAL		
3598	JOSE OCHOA LOBATO	S/N	S/N	CARRETERA VILLAHERMOSA - TEAPA KILOMETRO 11.6	TEAPA	S/N	A	\$ 1,040.00	\$ 264.00	\$ 260,000.00	\$ 179,520.00	\$ 439,520.00		
3599	JOSE VASCONCELOS	S/N	S/N	RANCHERIA VICENTE GUERRERO (GUANAL)	TEAPA	S/N	A	\$ 2,743.55	\$ 162.00	\$ 685,887.50	\$ 110,160.00	\$ 796,047.50		
3600	JUAN ALDAMA TM, CARLOS PELLICER CAMARA TV.	S/N	S/N	CALLE NIÑOS HEROES S/N.	TEAPA	S/N	A	\$ 2,484.00	\$ 829.00	\$ 621,000.00	\$ 563,720.00	\$ 1,184,720.00		
3601	JUAN DE LA BARRERA	S/N	S/N	EJIDO HERMENEGILDO GALEANA TERCERA SECCION	TEAPA	S/N	A	\$ 8,000.00	\$ 402.10	\$ 2,000,000.00	\$ 273,428.00	\$ 2,273,428.00		
3602	JUAN ESCUTIA	S/N	S/N	RANCHERIA FRANCISCO JAVIER MINA	TEAPA	S/N	A	\$ 880.00	\$ 54.20	\$ 220,000.00	\$ 36,856.00	\$ 256,856.00		
3603	JUSTO SIERRA	S/N	S/N	16 DE SEPTIEMBRE S/N, VILLA JUAN ALDAMA	TEAPA	S/N	A	\$ 1,686.00	\$ 330.00	\$ 421,500.00	\$ 224,400.00	\$ 645,900.00		
3604	LAZARO CARDENAS	S/N	S/N	EJIDO BENITO JUAREZ (COLORADO)	TEAPA	S/N	A	\$ 1,560.00	\$ 238.77	\$ 390,000.00	\$ 162,363.60	\$ 552,363.60		
3605	LEONA VICARIO	S/N	S/N	EJIDO MANUEL BUELTA Y RAYON	TEAPA	S/N	A	\$ 540.00	\$ 156.00	\$ 135,000.00	\$ 106,080.00	\$ 241,080.00		
3606	LIC. ADELOR DE SALA	S/N	S/N	LIC ADELOR DE SALA 114 A	TEAPA	S/N	A	\$ 14,219.00	\$ 1,014.00	\$ 3,554,750.00	\$ 689,520.00	\$ 4,244,270.00		
3607	LIC. BENITO JUAREZ	S/N	S/N	EJIDO ARCADIO ZENTELLA	TEAPA	S/N	A	\$ 2,064.00	\$ 397.30	\$ 516,000.00	\$ 270,164.00	\$ 786,164.00		
3608	LIC. BENITO JUAREZ	S/N	S/N	EJIDO MANUEL BUELTA Y RAYON	TEAPA	S/N	A	\$ 4,710.00	\$ 379.16	\$ 1,177,500.00	\$ 257,828.80	\$ 1,435,328.80		

DEPENDENCIA: SECRETARIA DE EDUCACION

FECHA: 24 DE NOVIEMBRE DE 2014

N°	DENOMINACIÓN DEL INMUEBLE	UBICACIÓN				NUMERO DE ESCRITURA	NUMERO DE CUENTA CATASTRAL	SUPERFICIE		VALORES			VALOR CONTABLE	OBSERVACIONES
		CALLE Y NÚMERO	COLONIA / FRACC.	LOCALIDAD	MUNICIPIO			TERRENO M2	CONSTRUCCION M2	TERRENO	CONSTRUCCIÓN	TOTAL		
3609	LIC. JOSE MARIA PINO SUAREZ	S/N	S/N	RANCHERIA IGNACIO ALLENDE TERCERA SECCION	TEAPA	S/N	A	\$ 4,996.00	\$ 196.00	\$ 1,249,000.00	\$ 133,280.00	\$ 1,382,280.00		
3610	LIC. LORENZO CALZADA	S/N	S/N	EDUARDO DE CARDENAS NUM. 201	TEAPA	S/N	A	\$ 3,524.00	\$ 1,372.32	\$ 881,000.00	\$ 933,177.60	\$ 1,814,177.60		
3611	LIC. LORENZO CASANOVA	S/N	S/N	RANCHERIA IGNACIO LOPEZ RAYON PRIMERA SECCION	TEAPA	S/N	A	\$ 2,065.00	\$ 244.76	\$ 516,250.00	\$ 166,436.80	\$ 682,686.80		
3612	LIC. TOMAS GARRIDO CANABAL	S/N	S/N	JOAQUIN PEDRERO S/N.	TEAPA	S/N	A	\$ 4,291.00	\$ 803.09	\$ 1,072,750.00	\$ 546,101.20	\$ 1,618,851.20		
3613	LLUVIA SOLEDAD GURRIA DE GURRIA	S/N	S/N	RANCHERIA IGNACIO ALLENDE TERCERA SECCION	TEAPA	S/N	A	\$ 318.00	\$ 52.60	\$ 79,500.00	\$ 35,768.00	\$ 115,268.00		
3614	LODEGARIO CALCANEO PADRON	S/N	S/N	COLONIA EUREKA Y BELEN	TEAPA	S/N	A	\$ 1,910.00	\$ 130.00	\$ 477,500.00	\$ 88,400.00	\$ 565,900.00		
3615	LUIS DONALDO COLOSIO MURRIETA	S/N	S/N	RANCHERIA NICOLAS BRAVO SEGUNDA SECCION	TEAPA	S/N	A	\$ 600.00	\$ 52.00	\$ 150,000.00	\$ 35,360.00	\$ 185,360.00		
3616	MANUEL PEREZ MERINO	S/N	S/N	RANCHERIA JOSE MARIA MORELOS Y PAVON PRIMERA SECCION	TEAPA	S/N	A	\$ 600.00	\$ 36.40	\$ 150,000.00	\$ 24,752.00	\$ 174,752.00		
3617	MANUEL ROSADO GONZALEZ	S/N	S/N	EJIDO IGNACIO ALLENDE SEGUNDA SECCION	TEAPA	S/N	A	\$ 312.00	\$ 114.50	\$ 78,000.00	\$ 77,860.00	\$ 155,860.00		
3618	MARCOS E. BECERRA TM, JOSE MARIA BASTAR SASSO TV	S/N	S/N	AVENIDA 21 DE MARZO NUM. 117	TEAPA	S/N	A	\$ 2,834.00	\$ 1,034.21	\$ 708,500.00	\$ 703,262.80	\$ 1,411,762.80		
3619	MARGARITA MAZA DE JUAREZ	S/N	S/N	EJIDO VICENTE GUERRERO-SAN LORENZO	TEAPA	S/N	A	\$ 1,764.00	\$ 168.40	\$ 441,000.00	\$ 114,512.00	\$ 555,512.00		

DEPENDENCIA: SECRETARIA DE EDUCACION

FECHA: 24 DE NOVIEMBRE DE 2014

N°	DENOMINACIÓN DEL INMUEBLE	CALLE Y NÚMERO	UBICACIÓN			NUMERO DE ESCRITURA	NUMERO DE CUENTA CATASTRAL	SUPERFICIE		VALORES			VALOR CONTABLE	OBSERVACIONES
			COLONIA / FRACC.	LOCALIDAD	MUNICIPIO			TERRENO M2	CONSTRUCCION M2	TERRENO	CONSTRUCCIÓN	TOTAL		
3620	MARGARITA MAZA DE JUAREZ	S/N	S/N	RANCHERIA JOSE MARIA MORELOS Y PAVON SEGUNDA SECCION EL UNOMI	TEAPA	S/N	A	\$ 1,950.00	\$ 200.00	\$ 487,500.00	\$ 136,000.00	\$ 623,500.00		
3621	MARIA MONTESSORI	S/N	S/N	INGENIERO FELIX PALAVICINI S/N.	TEAPA	S/N	A	\$ 2,156.38	\$ 408.00	\$ 539,095.00	\$ 277,440.00	\$ 816,535.00		
3622	MARIANO MATAMOROS	S/N	S/N	EJIDO MINA Y MATAMOROS (LA TRINIDAD)	TEAPA	S/N	A	\$ 2,223.00	\$ 276.00	\$ 555,750.00	\$ 187,680.00	\$ 743,430.00		
3623	MIGUEL HIDALGO	S/N	S/N	PLAZA DE LA REFORMA S/N, BARRIO TECOMAJIACA	TEAPA	S/N	A	\$ 1,659.00	\$ 415.00	\$ 414,750.00	\$ 282,200.00	\$ 696,950.00		
3624	NOE DE LA FLOR CASANOVA	S/N	S/N	AVENIDA 21 DE MARZO NUM. 105	TEAPA	S/N	A	\$ 15,212.50	\$ 1,486.00	\$ 3,803,125.00	\$ 1,010,480.00	\$ 4,813,605.00		
3625	PEDRO MANUEL ROSADO GONZALEZ	S/N	S/N	RANCHERIA VICENTE GUERRERO-SAN LORENZO	TEAPA	S/N	A	\$ 1,712.73	\$ 276.11	\$ 428,182.50	\$ 187,754.80	\$ 615,937.30		
3626	PROFA. ROSARIO MARIA GUTIERREZ ESKILDSEN	S/N	S/N	CARRETERA TEAPA - SAN ANTONIC KILOMETRO 4	TEAPA	S/N	A	\$ 1,325.00	\$ 284.88	\$ 331,250.00	\$ 193,718.40	\$ 524,968.40		
3627	PROFR. ALBERTO CORREA ZAPATA	S/N	S/N	EJIDO JOSE MARIA MORELOS Y PAVON PRIMERA SECCION	TEAPA	S/N	A	\$ 2,730.00	\$ 389.00	\$ 682,500.00	\$ 264,520.00	\$ 947,020.00		
3628	PROFR. FAUSTO MADRIGAL	S/N	S/N	RANCHERIA NICOLAS BRAVO SEGUNDA SECCION	TEAPA	S/N	A	\$ 2,868.00	\$ 423.84	\$ 717,000.00	\$ 288,211.20	\$ 1,005,211.20		
3629	PROFRA. LUZ DEL ALBA JIMENEZ MC GREGOR	S/N	S/N	EJIDO JOSE MARIA MORELOS Y PAVON SEGUNDA SECCION	TEAPA	S/N	A	\$ 19,258.00	\$ 153.20	\$ 4,814,500.00	\$ 104,176.00	\$ 4,918,676.00		
3630	PROFRA. ROSAURA PEDRERO MEDINA	S/N	S/N	EJIDO VICENTE GUERRERO - SECCION GUANAL	TEAPA	S/N	A	\$ 3,962.00	\$ 305.29	\$ 990,500.00	\$ 207,597.20	\$ 1,198,097.20		

DEPENDENCIA: SECRETARIA DE EDUCACION

FECHA: 24 DE NOVIEMBRE DE 2014

N°	DENOMINACIÓN DEL INMUEBLE	UBICACIÓN				NUMERO DE ESCRITURA	NUMERO DE CUENTA CATASTRAL	SUPERFICIE		VALORES			VALOR CONTABLE	OBSERVACIONES
		CALLE Y NÚMERO	COLONIA / FRACC.	LOCALIDAD	MUNICIPIO			TERRENO M2	CONSTRUCCION M2	TERRENO	CONSTRUCCIÓN	TOTAL		
3631	RAMIRO BELTRAN BASTAR	S/N	S/N	RANCHERIA MANUEL BUELTA SEGUNDA SECCION	TEAPA	S/N	A	\$ 1,375.00	\$ 395.00	\$ 343,750.00	\$ 268,600.00	\$ 612,350.00		
3632	RICARDO FLORES MAGON	S/N	S/N	RANCHERIA IGNACIO ALLENDE SEGUNDA SECCION	TEAPA	S/N	A	\$ 2,437.00	\$ 336.00	\$ 609,250.00	\$ 228,480.00	\$ 837,730.00		
3633	RODOLFO LOPEZ TORREZ	S/N	S/N	EJIDO ARCADIO ZENTELLA	TEAPA	S/N	A	\$ 1,730.00	\$ 237.90	\$ 432,500.00	\$ 161,772.00	\$ 594,272.00		
3634	ROSARIO MARIA GUTIERREZ ESKILDSEN	S/N	S/N	EJIDO BENITO JUAREZ	TEAPA	S/N	A	\$ 1,560.00	\$ 231.87	\$ 390,000.00	\$ 157,671.60	\$ 547,671.60		
3635	ROSARIO ROLDAN DE ALVARADO	S/N	S/N	EJIDO IGNACIO ALLENDE SEGUNDA SECCION	TEAPA	S/N	A	\$ 297.00	\$ 36.70	\$ 74,250.00	\$ 24,956.00	\$ 99,206.00		
3636	SAUL WADE TELLAECHE	S/N	S/N	EJIDO VICENTE GUERRERO LERMA	TEAPA	S/N	A	\$ 802.00	\$ 114.00	\$ 200,500.00	\$ 77,520.00	\$ 278,020.00		
3637	SAUL WADE TELLAECHE	S/N	S/N	COLONIA EUREKA Y BELEN	TEAPA	S/N	A	\$ 900.00	\$ 240.00	\$ 225,000.00	\$ 163,200.00	\$ 388,200.00		
3638	SECUNDARIA TECNICA 15	S/N	S/N	VILLA JUAN ALDAMA	TEAPA	S/N	A	\$ 10,000.00	\$ 451.28	\$ 2,500,000.00	\$ 306,870.40	\$ 2,806,870.40		
3639	RODOLFO ROMERO OLIVE	CALLE CONOCIDA S/N	S/N	POBLADO ESTAPILLA	TENOSIQUE	CONTRATO N°116	4673	700.50	160.00	\$ 175,125.00	\$ 108,800.00	\$ 283,925.00		
3640	SOR JUANA INES DE LA CRUZ	S/N	S/N	OCHO S/N.	TENOSIQUE	S/N	S/N	1,491.50	499.50	\$ 372,875.00	\$ 339,660.00	\$ 712,535.00		
3641	JUAN ENRIQUE PESTALOZZI	S/N	S/N	EJIDO INDEPENDENCIA	TENOSIQUE	S/N	S/N	1,700.00	139.00	\$ 425,000.00	\$ 94,520.00	\$ 519,520.00		

DEPENDENCIA: SECRETARIA DE EDUCACION

FECHA: 24 DE NOVIEMBRE DE 2014

N°	DENOMINACIÓN DEL INMUEBLE	UBICACIÓN				NUMERO DE ESCRITURA	NUMERO DE CUENTA CATASTRAL	SUPERFICIE		VALORES			VALOR CONTABLE	OBSERVACIONES
		CALLE Y NÚMERO	COLONIA / FRACC.	LOCALIDAD	MUNICIPIO			TERRENO M2	CONSTRUCCION M2	TERRENO	CONSTRUCCIÓN	TOTAL		
3642	JOSE MARIA PINO SUAREZ	S/N	S/N	HERMENEGILDO GALEANA S/N.	TENOSIQUE	S/N	S/N	2,013.41	525.00	\$ 503,352.50	\$ 357,000.00	\$ 860,352.50		
3643	ROSARIO MARIA GUTIERREZ ESKILDSEN	S/N	S/N	CALLE 55 S/N.	TENOSIQUE	S/N	S/N	1,600.00	510.00	\$ 400,000.00	\$ 346,800.00	\$ 746,800.00		
3644	EMILIANO ZAPATA	S/N	S/N	COLONIA PUEBLO UNIDO	TENOSIQUE	S/N	S/N	1,400.00	510.00	\$ 350,000.00	\$ 346,800.00	\$ 696,800.00		
3645	FRANCISCO GABILONDO SOLER	S/N	S/N	COLONIA FRACCIONAMIENTO JOSE MARIA PINO SUAREZ	TENOSIQUE	S/N	S/N	1,510.00	310.00	\$ 377,500.00	\$ 210,800.00	\$ 588,300.00		
3646	GUSTAVO DIAZ ORDAZ	S/N	S/N	EJIDO CORTIJO NUEVO PRIMERA SECCION	TENOSIQUE	S/N	S/N	498.50	216.00	\$ 124,625.00	\$ 146,880.00	\$ 271,505.00		
3647	JOSE ROSAS MORENO	S/N	S/N	EJIDO GENERAL IGNACIO ZARAGOZA	TENOSIQUE	S/N	S/N	494.00	238.00	\$ 123,500.00	\$ 161,840.00	\$ 285,340.00		
3648	CHILAPAN	S/N	S/N	POBLADO USUMACINTA	TENOSIQUE	S/N	S/N	1,506.00	184.00	\$ 376,500.00	\$ 125,120.00	\$ 501,620.00		
3649	PABLO NERUDA	S/N	S/N	COLONIA LAZARO CARDENAS DEL RIO	TENOSIQUE	S/N	S/N	1,600.00	220.00	\$ 400,000.00	\$ 149,600.00	\$ 549,600.00		
3650	CARMEN RAMOS DEL RIO	S/N	S/N	EJIDO LICENCIADO JAVIER ROJO GOMEZ	TENOSIQUE	S/N	S/N	1,600.00	296.00	\$ 400,000.00	\$ 201,280.00	\$ 601,280.00		
3651	TOMAS GARRIDO CANABAL	S/N	S/N	POBLADO REDENCION DEL CAMPESINO	TENOSIQUE	S/N	S/N	1,600.00	200.00	\$ 400,000.00	\$ 136,000.00	\$ 536,000.00		
3652	30 DE ABRIL	S/N	S/N	EJIDO RANCHO GRANDE	TENOSIQUE	S/N	S/N	1,550.00	149.00	\$ 387,500.00	\$ 101,320.00	\$ 488,820.00		

DEPENDENCIA: SECRETARÍA DE EDUCACIÓN

FECHA: 24 DE NOVIEMBRE DE 2014

N°	DENOMINACIÓN DEL INMUEBLE	UBICACIÓN				NUMERO DE ESCRITURA	NUMERO DE CUENTA CATASTRAL	SUPERFICIE		VALORES			VALOR CONTABLE	OBSERVACIONES
		CALLE Y NÚMERO	COLONIA / FRACC.	LOCALIDAD	MUNICIPIO			TERRENO M2	CONSTRUCCION M2	TERRENO	CONSTRUCCIÓN	TOTAL		
3653	BELISARIO DOMINGUEZ	S/N	S/N	POBLADO ARENA DE HIDALGO	TENOSIQUE	S/N	S/N	1,250.00	236.00	\$ 312,500.00	\$ 160,480.00	\$ 472,980.00		
3654	BENITO JUAREZ GARCIA	S/N	S/N	EJIDO EL PALMAR	TENOSIQUE	S/N	S/N	200.00	214.00	\$ 50,000.00	\$ 145,520.00	\$ 195,520.00		
3655	ELODIA DIAZ VDA. DE ZENTENO	S/N	S/N	EJIDO SANTA CRUZ	TENOSIQUE	S/N	S/N	2,184.00	72.00	\$ 546,000.00	\$ 48,960.00	\$ 594,960.00		
3656	GUILLERMO PRIETO	S/N	S/N	EJIDO CRISOFORO CHINAS	TENOSIQUE	S/N	S/N	4,000.00	158.00	\$ 1,000,000.00	\$ 107,440.00	\$ 1,107,440.00		
3657	JOAQUIN GALLO MONTEERRUBIO	S/N	S/N	N.C.P.E. BENITO JUAREZ	TENOSIQUE	S/N	S/N	1,200.00	897.00	\$ 300,000.00	\$ 609,960.00	\$ 909,960.00		
3658	SIGMUND FREUD	S/N	S/N	EJIDO ACATLIPA	TENOSIQUE	S/N	S/N	2,500.00	92.00	\$ 625,000.00	\$ 62,560.00	\$ 687,560.00		
3659	GRACIELA PINTADO DE MADRAZO	S/N	S/N	EJIDO SAN FRANCISCO	TENOSIQUE	S/N	S/N	1,600.00	63.00	\$ 400,000.00	\$ 42,840.00	\$ 442,840.00		
3660	ALVARO OBREGON	S/N	S/N	EJIDO ALVARO OBREGON	TENOSIQUE	S/N	S/N	1,600.00	135.00	\$ 400,000.00	\$ 91,800.00	\$ 491,800.00		
3661	CARLOS PELLICER CAMARA	S/N	S/N	EJIDO FRANCISCO I. MADERO -CORTAZAR	TENOSIQUE	S/N	S/N	600.00	60.00	\$ 150,000.00	\$ 40,800.00	\$ 190,800.00		
3662	LEANDRO BOLON JIMENEZ	S/N	S/N	COLONIA CERTEZA	TENOSIQUE	S/N	S/N	2,528.00	140.00	\$ 632,000.00	\$ 95,200.00	\$ 727,200.00		
3663	MIGUEL HIDALGO	S/N	S/N	EJIDO BEJUCAL	TENOSIQUE	S/N	S/N	1,500.00	74.00	\$ 375,000.00	\$ 50,320.00	\$ 425,320.00		

DEPENDENCIA: SECRETARÍA DE EDUCACIÓN

FECHA: 24 DE NOVIEMBRE DE 2014

N°	DENOMINACIÓN DEL INMUEBLE	UBICACIÓN				NUMERO DE ESCRITURA	NUMERO DE CUENTA CATASTRAL	SUPERFICIE		VALORES			VALOR CONTABLE	OBSERVACIONES
		CALLE Y NÚMERO	COLONIA / FRACC.	LOCALIDAD	MUNICIPIO			TERRENO M2	CONSTRUCCION M2	TERRENO	CONSTRUCCIÓN	TOTAL		
3664	JUAN ESCUTIA	S/N	S/N	EJIDO LA ESTANCIA	TENOSIQUE	S/N	S/N	1,600.00	84.00	\$ 400,000.00	\$ 57,120.00	\$ 457,120.00		
3665	JOSE IGNACIO PAVON	S/N	S/N	ESPERANZA TERCERA SECCION NORTE (EL VEINTE)	TENOSIQUE	S/N	S/N	1,600.00	111.00	\$ 400,000.00	\$ 75,480.00	\$ 475,480.00		
3666	LEONA VICARIO	S/N	S/N	EJIDO SANTO TOMAS	TENOSIQUE	S/N	S/N	1,600.00	48.00	\$ 400,000.00	\$ 32,640.00	\$ 432,640.00		
3667	CRISTOBAL COLON	S/N	S/N	EJIDO JOSE MARIA PINO SUAREZ PRIMERA SECCION	TENOSIQUE	S/N	S/N	439.00	439.00	\$ 109,750.00	\$ 298,520.00	\$ 408,270.00		
3668	NEREYDA PEDRERO DAMIAN	S/N	S/N	EJIDO FRANCISCO VILLA	TENOSIQUE	S/N	S/N	1,188.00	674.00	\$ 297,000.00	\$ 458,320.00	\$ 755,320.00		
3669	JOAQUIN GARCIA ICAZBALCETA	S/N	S/N	EJIDO EMILIANO ZAPATA SEGUNDA SECCION	TENOSIQUE	S/N	S/N	1,250.00	163.00	\$ 312,500.00	\$ 110,840.00	\$ 423,340.00		
3670	DIANA LAURA RIOJAS VDA. DE COLOSIO	S/N	S/N	EJIDO NUEVA ESPERANZA	TENOSIQUE	S/N	S/N	1,826.00	123.00	\$ 456,500.00	\$ 83,640.00	\$ 540,140.00		
3671	ENCARNACION BECERRA DE MADRAZO	S/N	S/N	CALLE 27 S/N.	TENOSIQUE	S/N	S/N	3,118.00	645.00	\$ 779,500.00	\$ 438,600.00	\$ 1,218,100.00		
3672	GABRIELA MISTRAL	S/N	S/N	CALLE 17 S/N.	TENOSIQUE	S/N	S/N	1,975.00	805.00	\$ 493,750.00	\$ 547,400.00	\$ 1,041,150.00		
3673	CENTRO RURAL INFANTIL	S/N	S/N	POBLADO BOCA DEL CERRO	TENOSIQUE	S/N	S/N	1,451.00	247.00	\$ 362,750.00	\$ 167,960.00	\$ 530,710.00		
3674	ELIZA OSORIO BOLIO DE SALDIVAR	S/N	S/N	RANCHERIA LA ISLA	TENOSIQUE	S/N	S/N	500.00	124.00	\$ 125,000.00	\$ 84,320.00	\$ 209,320.00		

DEPENDENCIA: SECRETARÍA DE EDUCACIÓN

FECHA: 24 DE NOVIEMBRE DE 2014

N°	DENOMINACIÓN DEL INMUEBLE	UBICACIÓN				NUMERO DE ESCRITURA	NUMERO DE CUENTA CATASTRAL	SUPERFICIE		VALORES			VALOR CONTABLE	OBSERVACIONES
		CALLE Y NÚMERO	COLONIA / FRACC.	LOCALIDAD	MUNICIPIO			TERRENO M2	CONSTRUCCION M2	TERRENO	CONSTRUCCIÓN	TOTAL		
3675	MARGARITA CAMARA SANSORES	S/N	S/N	POBLADO GUAYACAN	TENOSIQUE	S/N	S/N	775.00	154.00	\$ 193,750.00	\$ 104,720.00	\$ 298,470.00		
3675	JEAN PIAGET	S/N	S/N	POBLADO SAN CARLOS	TENOSIQUE	S/N	S/N	513.00	101.00	\$ 128,250.00	\$ 68,680.00	\$ 196,930.00		
3677	CENTRO RURAL INFANTIL	S/N	S/N	EJIDO EL FAISAN PRIMERA SECCION	TENOSIQUE	S/N	S/N	852.00	87.00	\$ 213,000.00	\$ 59,160.00	\$ 272,160.00		
3678	CENTRO RURAL INFANTIL	S/N	S/N	EJIDO SAN ISIDRO (GUASIVAN)	TENOSIQUE	S/N	S/N	1,695.00	115.00	\$ 423,750.00	\$ 78,200.00	\$ 501,950.00		
3679	BERTHA VON GLUMER	S/N	S/N	CALLE 26 S/N.	TENOSIQUE	S/N	S/N	5,244.00	875.00	\$ 1,311,000.00	\$ 595,000.00	\$ 1,906,000.00		
3680	CENTRO RURAL INFANTIL	S/N	S/N	EJIDO ADOLFO LOPEZ MATEOS	TENOSIQUE	S/N	S/N	1,850.00	85.00	\$ 462,500.00	\$ 57,800.00	\$ 520,300.00		
3681	CENTRO RURAL INFANTIL	S/N	S/N	EJIDO SANTA ROSA	TENOSIQUE	S/N	S/N	750.00	674.00	\$ 187,500.00	\$ 458,320.00	\$ 645,820.00		
3682	CENTRO RURAL INFANTIL	S/N	S/N	EJIDO EL REPASTO	TENOSIQUE	S/N	S/N	1,600.00	135.00	\$ 400,000.00	\$ 91,800.00	\$ 491,800.00		
3683	CENTRO RURAL INFANTIL	S/N	S/N	EJIDO SANTA ELENA	TENOSIQUE	S/N	S/N	200.00	187.00	\$ 50,000.00	\$ 127,160.00	\$ 177,160.00		
3684	CENTRO RURAL INFANTIL	S/N	S/N	EJIDO EL FAISAN SEGUNDA SECCION	TENOSIQUE	S/N	S/N	600.00	63.00	\$ 150,000.00	\$ 42,840.00	\$ 192,840.00		
3685	CENTRO RURAL INFANTIL	S/N	S/N	EJIDO POMONA PRIMERA SECCION	TENOSIQUE	S/N	S/N	1,311.00	192.00	\$ 327,750.00	\$ 130,560.00	\$ 458,310.00		

DEPENDENCIA: SECRETARÍA DE EDUCACIÓN

FECHA: 24 DE NOVIEMBRE DE 2014

N°	DENOMINACIÓN DEL INMUEBLE	UBICACIÓN				NUMERO DE ESCRITURA	NUMERO DE CUENTA CATASTRAL	SUPERFICIE		VALORES			VALOR CONTABLE	OBSERVACIONES
		CALLE Y NÚMERO	COLONIA / FRACC.	LOCALIDAD	MUNICIPIO			TERRENO M2	CONSTRUCCION M2	TERRENO	CONSTRUCCIÓN	TOTAL		
3686	CENTRO RURAL INFANTIL	S/N	S/N	EJIDO CANITZAN	TENOSIQUE	S/N	S/N	1,200.00	687.00	\$ 300,000.00	\$ 467,160.00	\$ 767,160.00		
3687	GABRIELA MISTRAL	S/N	S/N	POBLADO NUEVO MEXICO	TENOSIQUE	S/N	S/N	1,600.00	101.00	\$ 400,000.00	\$ 68,680.00	\$ 468,680.00		
3688	ROSAURA ZAPATA	S/N	S/N	FRACCIONAMIENTO BRISAS DEL USUMACINTA	TENOSIQUE	S/N	S/N	400.00	62.00	\$ 100,000.00	\$ 42,160.00	\$ 142,160.00		
3689	CENTRO RURAL INFANTIL	S/N	S/N	EJIDO INDEPENDENCIA	TENOSIQUE	S/N	S/N	2,500.00	107.00	\$ 625,000.00	\$ 72,760.00	\$ 697,760.00		
3690	PROFR. RODOLFO ROMERO OLIVE	S/N	S/N	EJIDO ESTAPILLA SEGUNDA SECCION	TENOSIQUE	S/N	S/N	5,560.00	309.00	\$ 1,390,000.00	\$ 210,120.00	\$ 1,600,120.00		
3691	JOSEFA ORTIZ DE DOMINGUEZ	S/N	S/N	EJIDO LOS RIELES DE SAN JOSE	TENOSIQUE	S/N	S/N	60.00	30.00	\$ 15,000.00	\$ 20,400.00	\$ 35,400.00		
3692	MARIA MONTESSORI	S/N	S/N	EJIDO IGNACIO ALLENDE	TENOSIQUE	S/N	S/N	3,136.00	1,567.00	\$ 784,000.00	\$ 1,065,560.00	\$ 1,849,560.00		
3693	LIC. JOSE MARIA PINO SUAREZ, Y 27DPR1145F	S/N	S/N	CALLE 26 S/N.	TENOSIQUE	S/N	S/N	5,625.00	2,171.00	\$ 1,406,250.00	\$ 1,476,280.00	\$ 2,882,530.00		
3694	JOSE MARIA MORELOS Y PAVON	S/N	S/N	ESPERANZA TERCERA SECCION NORTE (EL VEINTE)	TENOSIQUE	S/N	S/N	3,687.34	487.00	\$ 921,835.00	\$ 331,160.00	\$ 1,252,995.00		
3695	GUADALUPE VICTORIA	S/N	S/N	POBLADO ESTAPILLA	TENOSIQUE	S/N	S/N	1,988.50	637.50	\$ 497,125.00	\$ 433,500.00	\$ 930,625.00		
3696	ENRIQUE C. REBSAMEN	S/N	S/N	RANCHERIA LA ISLA	TENOSIQUE	S/N	S/N	2,782.50	815.50	\$ 695,625.00	\$ 554,540.00	\$ 1,250,165.00		

DEPENDENCIA: SECRETARÍA DE EDUCACIÓN

FECHA: 24 DE NOVIEMBRE DE 2014

N°	DENOMINACIÓN DEL INMUEBLE	UBICACIÓN				NUMERO DE ESCRITURA	NUMERO DE CUENTA CATASTRAL	SUPERFICIE		VALORES			VALOR CONTABLE	OBSERVACIONES
		CALLE Y NÚMERO	COLONIA / FRACC.	LOCALIDAD	MUNICIPIO			TERRENO M2	CONSTRUCCION M2	TERRENO	CONSTRUCCIÓN	TOTAL		
3697	FRANCISCO I. MADERO	S/N	S/N	EJIDO POMONA SEGUNDA SECCION	TENOSIQUE	S/N	S/N	4,087.10	371.05	\$ 1,021,775.00	\$ 252,314.00	\$ 1,274,089.00		
3698	VENUSTIANO CARRANZA	S/N	S/N	EJIDO SANTA LUCIA	TENOSIQUE	S/N	S/N	2,211.00	325.50	\$ 552,750.00	\$ 221,340.00	\$ 774,090.00		
3699	PROFR.FLORENCIO JIMENEZ GARCIA	S/N	S/N	CALLE 45 NUM. 8	TENOSIQUE	S/N	S/N	2,134.21	1,086.00	\$ 533,552.50	\$ 738,480.00	\$ 1,272,032.50		
3700	MI PATRIA ES PRIMERO	S/N	S/N	POBLADO USUMACINTA	TENOSIQUE	S/N	S/N	3,202.50	1,143.50	\$ 800,625.00	\$ 777,580.00	\$ 1,578,205.00		
3701	FRANCISCO I. MADERO	S/N	S/N	EJIDO POMONA PRIMERA SECCION	TENOSIQUE	S/N	S/N	1,603.50	380.00	\$ 400,875.00	\$ 258,400.00	\$ 659,275.00		
3702	BOLIVIA	S/N	S/N	EJIDO SAN ISIDRO (GUASIVAN)	TENOSIQUE	S/N	S/N	10,528.00	825.00	\$ 2,632,000.00	\$ 561,000.00	\$ 3,193,000.00		
3703	NIÑOS HEROES	S/N	S/N	EJIDO LICENCIADO JAVIER ROJO GOMEZ	TENOSIQUE	S/N	S/N	3,045.00	535.00	\$ 761,250.00	\$ 363,800.00	\$ 1,125,050.00		
3704	MEXICO	S/N	S/N	EJIDO GENERAL IGNACIO ZARAGOZA	TENOSIQUE	S/N	S/N	9,000.00	520.00	\$ 2,250,000.00	\$ 353,600.00	\$ 2,603,600.00		
3705	CRISTOBAL COLON	S/N	S/N	EJIDO SANTO TOMAS	TENOSIQUE	S/N	S/N	3,150.00	530.00	\$ 787,500.00	\$ 360,400.00	\$ 1,147,900.00		
3706	NARCISO MENDOZA	S/N	S/N	EJIDO CORREGIDORA ORTIZ DE DOMINGUEZ	TENOSIQUE	S/N	S/N	1,575.00	260.00	\$ 393,750.00	\$ 176,800.00	\$ 570,550.00		
3707	MARGARITA MAZA DE JUAREZ	S/N	S/N	EJIDO EL FAISAN SEGUNDA SECCION	TENOSIQUE	S/N	S/N	1,018.00	315.00	\$ 254,500.00	\$ 214,200.00	\$ 468,700.00		

DEPENDENCIA: SECRETARÍA DE EDUCACIÓN

FECHA: 24 DE NOVIEMBRE DE 2014

N°	DENOMINACIÓN DEL INMUEBLE	UBICACIÓN				NUMERO DE ESCRITURA	NUMERO DE CUENTA CATASTRAL	SUPERFICIE		VALORES			VALOR CONTABLE	OBSERVACIONES
		CALLE Y NÚMERO	COLONIA / FRACC.	LOCALIDAD	MUNICIPIO			TERRENO M2	CONSTRUCCION M2	TERRENO	CONSTRUCCIÓN	TOTAL		
3708	BENITO JUAREZ GARCIA	S/N	S/N	CALLE 27 S/N.	TENOSIQUE	S/N	S/N	6,973.37	1,369.00	\$ 1,743,342.50	\$ 930,920.00	\$ 2,674,262.50		
3709	INES PAVON DE RAMIREZ	S/N	S/N	EJIDO CARIOS PELLICER CAMARA	TENOSIQUE	S/N	S/N	4,810.50	274.03	\$ 1,202,625.00	\$ 186,340.40	\$ 1,388,965.40		
3710	CARLOS PELLICER CAMARA, 27DPR1823N	S/N	S/N	CALLE 17 S/N.	TENOSIQUE	S/N	S/N	3,680.00	1,350.00	\$ 920,000.00	\$ 918,000.00	\$ 1,838,000.00		
3711	PROFR. ISIDORO PEDRERO SUMOHANO	S/N	S/N	EJIDO BENITO JUAREZ	TENOSIQUE	RESOLUCION PRESIDENCIAL	S/N	6,958.13	449.34	\$ 1,739,532.50	\$ 305,551.20	\$ 2,045,083.70		
3712	EDUCACION Y PATRIA	S/N	S/N	EJIDO EMILIANO ZAPATA TERCERA SECCION	TENOSIQUE	S/N	S/N	3,767.00	410.00	\$ 941,750.00	\$ 278,800.00	\$ 1,220,550.00		
3713	JUAN JOSE MARTINEZ	S/N	S/N	EJIDO EL FAISAN PRIMERA SECCION	TENOSIQUE	S/N	S/N	3,217.50	306.26	\$ 804,375.00	\$ 208,256.80	\$ 1,012,631.80		
3714	PROFR. JOAQUIN DIAZ FONZ	S/N	S/N	COLONIA ICORSA	TENOSIQUE	S/N	S/N	1,168.00	357.00	\$ 292,000.00	\$ 242,760.00	\$ 534,760.00		
3715	GREGORIO MENDEZ MAGAÑA	S/N	S/N	COLONIA AGROPECUARIA EL XOTAL SEGUNDA SECCION	TENOSIQUE	S/N	S/N	8,938.00	302.00	\$ 2,234,500.00	\$ 205,360.00	\$ 2,439,860.00		
3716	LAZARO CARDENAS	S/N	S/N	EJIDO JOSE MARIA PINO SUAREZ SEGUNDA SECCION	TENOSIQUE	S/N	S/N	13,000.00	204.00	\$ 3,250,000.00	\$ 138,720.00	\$ 3,388,720.00		
3717	JOSEFA ORTIZ DE DOMINGUEZ, Y 27DPR1934S PRIM.	S/N	S/N	COLONIA MUNICIPAL CIUDAD	TENOSIQUE	S/N	S/N	4,770.00	1,011.00	\$ 1,192,500.00	\$ 687,480.00	\$ 1,879,980.00		
3718	JUAN ESCUTIA	S/N	S/N	COLONIA PUEBLO UNIDO	TENOSIQUE	S/N	S/N	2,997.00	974.00	\$ 749,250.00	\$ 662,320.00	\$ 1,411,570.00		

DEPENDENCIA: SECRETARÍA DE EDUCACIÓN

FECHA: 24 DE NOVIEMBRE DE 2014

N°	DENOMINACIÓN DEL INMUEBLE	UBICACIÓN				NUMERO DE ESCRITURA	NUMERO DE CUENTA CATASTRAL	SUPERFICIE		VALORES			VALOR CONTABLE	OBSERVACIONES
		CALLE Y NÚMERO	COLONIA / FRACC.	LOCALIDAD	MUNICIPIO			TERRENO M2	CONSTRUCCION M2	TERRENO	CONSTRUCCIÓN	TOTAL		
3719	CARLOS LEONEL ZENTELLA GALVEZ, 27DPR1476W JESUS GARCIA	S/N	S/N	JESUS GARCIA S/N.	TENOSIQUE	S/N	S/N	2,844.00	1,069.00	\$ 711,000.00	\$ 726,920.00	\$ 1,437,920.00		
3720	LIC. BENITO JUAREZ GARCIA	S/N	S/N	EJIDO BENITO JUAREZ SEGUNDA SECCION	TENOSIQUE	S/N	S/N	4,455.00	258.00	\$ 1,113,750.00	\$ 175,440.00	\$ 1,289,190.00		
3721	GRAL. LAZARO CARDENAS	S/N	S/N	LAZARO CARDENAS POR IGNACIO ALLENDE	TENOSIQUE	S/N	S/N	1,963.00	1,197.00	\$ 490,750.00	\$ 813,960.00	\$ 1,304,710.00		
3722	LEONA VICARIO	S/N	S/N	EJIDO CORTIJO NUEVO PRIMERA SECCION	TENOSIQUE	S/N	S/N	7,040.00	285.00	\$ 1,760,000.00	\$ 193,800.00	\$ 1,953,800.00		
3723	LIC. CARLOS A. MADRAZO	S/N	S/N	EJIDO EL ROBLAR	TENOSIQUE	S/N	S/N	3,250.00	436.00	\$ 812,500.00	\$ 296,480.00	\$ 1,108,980.00		
3724	PROFR. RAFAEL RAMIREZ CASTAÑEDA	S/N	S/N	CALLE 27X40 NUM. 26	TENOSIQUE	S/N	S/N	1,396.00	779.00	\$ 349,000.00	\$ 529,720.00	\$ 878,720.00		
3725	LIC. ADOLFO LOPEZ MATEOS	S/N	S/N	EJIDO ARENA DE HIDALGO	TENOSIQUE	S/N	S/N	3,269.00	124.00	\$ 817,250.00	\$ 84,320.00	\$ 901,570.00		
3726	LIC. JUSTO SIERRA MENDEZ	S/N	S/N	POBLADO ARENA DE HIDALGO	TENOSIQUE	S/N	S/N	6,250.00	1,086.00	\$ 1,562,500.00	\$ 738,480.00	\$ 2,300,980.00		
3727	GRAL. ALVARO OBREGON	S/N	S/N	POBLADO BOCA DEL CERRO	TENOSIQUE	S/N	S/N	20,000.00	516.00	\$ 5,000,000.00	\$ 350,880.00	\$ 5,350,880.00		
3728	CUAUHTEMOC	S/N	S/N	EJIDO CANITZAN	TENOSIQUE	S/N	S/N	4,125.00	292.00	\$ 1,031,250.00	\$ 198,560.00	\$ 1,229,810.00		
3729	LIC. BENITO JUAREZ	S/N	S/N	EJIDO CENTRO USUMACINTA	TENOSIQUE	S/N	S/N	5,000.00	280.00	\$ 1,250,000.00	\$ 190,400.00	\$ 1,440,400.00		





DEPENDENCIA: SECRETARÍA DE EDUCACIÓN

FECHA: 24 DE NOVIEMBRE DE 2014

N°	DENOMINACIÓN DEL INMUEBLE	UBICACIÓN				NUMERO DE ESCRITURA	NUMERO DE CUENTA CATASTRAL	SUPERFICIE		VALORES			VALOR CONTABLE	OBSERVACIONES
		CALLE Y NÚMERO	COLONIA / FRACC.	LOCALIDAD	MUNICIPIO			TERRENO M2	CONSTRUCCION M2	TERRENO	CONSTRUCCIÓN	TOTAL		
3730	CORL. GREGORIO MENDEZ	S/N	S/N	EJIDO GREGORIO MENDEZ	TENOSIQUE	S/N	S/N	2,986.00	248.00	\$ 746,500.00	\$ 168,640.00	\$ 915,140.00		
3731	EMILIANO ZAPATA	S/N	S/N	POBLADO GUAYACAN	TENOSIQUE	S/N	S/N	4,270.00	240.00	\$ 1,067,500.00	\$ 163,200.00	\$ 1,230,700.00		
3732	MIGUEL HIDALGO Y COSTILLA	S/N	S/N	EJIDO INDEPENDENCIA	TENOSIQUE	S/N	S/N	9,383.00	227.00	\$ 2,345,750.00	\$ 154,360.00	\$ 2,500,110.00		
3733	LIC. JOSE MARIA PINO SUAREZ	S/N	S/N	EJIDO JOSE MARIA PINO SUAREZ PRIMERA SECCION	TENOSIQUE	S/N	S/N	1,386.00	308.00	\$ 346,500.00	\$ 209,440.00	\$ 555,940.00		
3734	ISIDORO PEDRERO SUMOHANO	S/N	S/N	EJIDO EL MANANTIAL	TENOSIQUE	S/N	S/N	900.00	63.00	\$ 225,000.00	\$ 42,840.00	\$ 267,840.00		
3735	NICANOR GONZALEZ	S/N	S/N	POBLADO NUEVO MEXICO	TENOSIQUE	S/N	S/N	4,778.00	549.00	\$ 1,194,500.00	\$ 373,320.00	\$ 1,567,820.00		
3736	MELCHOR OCAMPO	S/N	S/N	EJIDO EL RECREO	TENOSIQUE	S/N	S/N	21,792.00	156.00	\$ 5,448,000.00	\$ 106,080.00	\$ 5,554,080.00		
3737	LEOPOLDO BARTLETT BAUTISTA	S/N	S/N	POBLADO LA PALMA	TENOSIQUE	S/N	S/N	3,585.00	472.00	\$ 896,250.00	\$ 320,960.00	\$ 1,217,210.00		
3738	JAIME NUNO	S/N	S/N	EJIDO RANCHO GRANDE	TENOSIQUE	S/N	S/N	3,144.00	412.00	\$ 786,000.00	\$ 280,160.00	\$ 1,066,160.00		
3739	JOSEFA ORTIZ DE DOMINGUEZ	S/N	S/N	POBLADO REDENCION DEL CAMPESINO	TENOSIQUE	S/N	S/N	6,400.00	432.00	\$ 1,600,000.00	\$ 293,760.00	\$ 1,893,760.00		
3740	IGNACIO MANUEL ALTAMIRANO	S/N	S/N	EJIDO SANTA ROSA	TENOSIQUE	RESOLUCION PRESIDENCIAL	S/N	3,008.00	490.00	\$ 752,000.00	\$ 333,200.00	\$ 1,085,200.00		

DEPENDENCIA: SECRETARÍA DE EDUCACIÓN

FECHA: 24 DE NOVIEMBRE DE 2014

N°	DENOMINACIÓN DEL INMUEBLE	UBICACIÓN				NUMERO DE ESCRITURA	NUMERO DE CUENTA CATASTRAL	SUPERFICIE		VALORES			VALOR CONTABLE	OBSERVACIONES
		CALLE Y NÚMERO	COLONIA / FRACC.	LOCALIDAD	MUNICIPIO			TERRENO M2	CONSTRUCCION M2	TERRENO	CONSTRUCCIÓN	TOTAL		
3741	DR.BELISARIO DOMINGUEZ	S/N	S/N	EJIDO REFORMA AGRARIA	TENOSIQUE	S/N	S/N	8,023.00	400.00	\$ 2,005,750.00	\$ 272,000.00	\$ 2,277,750.00		
3742	GRAL. IGNACIO ALLENDE	S/N	S/N	EJIDO SANTA ELENA	TENOSIQUE	S/N	S/N	10,000.00	777.00	\$ 2,500,000.00	\$ 528,360.00	\$ 3,028,360.00		
3743	BRASIL	S/N	S/N	RANCHERIA SAN ISIDRO (LAS POZAS)	TENOSIQUE	S/N	S/N	960.00	204.00	\$ 240,000.00	\$ 138,720.00	\$ 378,720.00		
3744	GUSTAVO DIAZ ORDAZ	S/N	S/N	EJIDO EL PEDREGAL	TENOSIQUE	S/N	S/N	11,000.00	308.00	\$ 2,750,000.00	\$ 209,440.00	\$ 2,959,440.00		
3745	MIGUEL HIDALGO Y COSTILLA	S/N	S/N	EJIDO SAN MARCOS	TENOSIQUE	S/N	S/N	3,396.00	214.00	\$ 849,000.00	\$ 145,520.00	\$ 994,520.00		
3746	LIC. LUIS ECHEVERRIA ALVAREZ	S/N	S/N	EJIDO EMILIANO ZAPATA SEGUNDA SECCION	TENOSIQUE	S/N	S/N	10,000.00	242.00	\$ 2,500,000.00	\$ 164,560.00	\$ 2,664,560.00		
3747	NICOLAS BRAVO	S/N	S/N	EJIDO FRANCISCO VILLA	TENOSIQUE	S/N	S/N	2,500.00	302.00	\$ 625,000.00	\$ 205,360.00	\$ 830,360.00		
3748	VICENTE GUERRERO	S/N	S/N	EJIDO GUADALUPE VICTORIA	TENOSIQUE	S/N	S/N	1,802.00	618.00	\$ 450,500.00	\$ 420,240.00	\$ 870,740.00		
3749	LEYES DE REFORMA	S/N	S/N	EJIDO ACATLIPA	TENOSIQUE	S/N	S/N	2,500.00	574.00	\$ 625,000.00	\$ 390,320.00	\$ 1,015,320.00		
3750	LIC. CARLOS A. MADRAZO	S/N	S/N	EJIDO BENITO JUAREZ PRIMERA SECCION	TENOSIQUE	S/N	S/N	10,000.00	384.00	\$ 2,500,000.00	\$ 261,120.00	\$ 2,761,120.00		
3751	VALENTIN GOMEZ FARIAS	S/N	S/N	EJIDO ALVARO OBREGON	TENOSIQUE	S/N	S/N	316.00	260.00	\$ 79,000.00	\$ 176,800.00	\$ 255,800.00		

DEPENDENCIA: SECRETARÍA DE EDUCACIÓN

FECHA: 24 DE NOVIEMBRE DE 2014

N°	DENOMINACIÓN DEL INMUEBLE	UBICACIÓN				NUMERO DE ESCRITURA	NUMERO DE CUENTA CATASTRAL	SUPERFICIE		VALORES			VALOR CONTABLE	OBSERVACIONES
		CALLE Y NÚMERO	COLONIA / FRACC.	LOCALIDAD	MUNICIPIO			TERRENO M2	CONSTRUCCION M2	TERRENO	CONSTRUCCIÓN	TOTAL		
3752	CARLOS PELLICER CAMARA	S/N	S/N	EJIDO EL PALMAR	TENOSIQUE	S/N	S/N	2,200.00	500.00	\$ 550,000.00	\$ 340,000.00	\$ 890,000.00		
3753	MARIANO MATAMOROS	S/N	S/N	EJIDO ADOLFO LOPEZ MATEOS	TENOSIQUE	S/N	S/N	3,323.00	287.00	\$ 830,750.00	\$ 195,160.00	\$ 1,025,910.00		
3754	PROFR. ANTONIO FERRER LEON	S/N	S/N	EJIDO LOS RIELES DE SAN JOSE	TENOSIQUE	S/N	S/N	6,400.00	279.00	\$ 1,600,000.00	\$ 189,720.00	\$ 1,789,720.00		
3755	JUAN DE LA BARRERA	S/N	S/N	EJIDO NINOS HEROES DE CHAPULTEPEC	TENOSIQUE	S/N	S/N	2,000.00	263.00	\$ 500,000.00	\$ 178,840.00	\$ 678,840.00		
3756	ROSENDO TARACENA PADRON	S/N	S/N	EJIDO LA ESTANCIA	TENOSIQUE	S/N	S/N	1,000.00	153.00	\$ 250,000.00	\$ 104,040.00	\$ 354,040.00		
3757	ELENA SALAYA LARA	S/N	S/N	EJIDO SAN FRANCISCO	TENOSIQUE	S/N	S/N	4,450.00	200.00	\$ 1,112,500.00	\$ 136,000.00	\$ 1,248,500.00		
3758	MELCHOR OCAMPO	S/N	S/N	EJIDO FRANCISCO I. MADERO (CORTAZAR)	TENOSIQUE	S/N	S/N	3,040.00	280.00	\$ 760,000.00	\$ 190,400.00	\$ 950,400.00		
3759	PROFR. RAMON MENDOZA HERRERA	S/N	S/N	EJIDO NUEVO PROGRESO	TENOSIQUE	S/N	S/N	5,000.00	122.00	\$ 1,250,000.00	\$ 82,960.00	\$ 1,332,960.00		
3760	DOLORES CORREA ZAPATA	S/N	S/N	EJIDO MIGUEL HIDALGO Y COSTILLA	TENOSIQUE	S/N	S/N	6,400.00	166.00	\$ 1,600,000.00	\$ 112,880.00	\$ 1,712,880.00		
3761	LIC. JOSE MARIA PINO SUAREZ	S/N	S/N	EJIDO EL REPASTO	TENOSIQUE	S/N	S/N	5,981.00	183.00	\$ 1,495,250.00	\$ 124,440.00	\$ 1,619,690.00		
3762	JUAN ENRIQUE PESTALOZZI	S/N	S/N	EJIDO SANTA CRUZ	TENOSIQUE	S/N	S/N	9,100.00	625.00	\$ 2,275,000.00	\$ 425,000.00	\$ 2,700,000.00		

DEPENDENCIA: SECRETARIA DE EDUCACION

FECHA: 24 DE NOVIEMBRE DE 2014

N°	DENOMINACIÓN DEL INMUEBLE	UBICACIÓN				NUMERO DE ESCRITURA	NUMERO DE CUENTA CATASTRAL	SUPERFICIE		VALORES			VALOR CONTABLE	OBSERVACIONES
		CALLE Y NÚMERO	COLONIA / FRACC.	LOCALIDAD	MUNICIPIO			TERRENO M2	CONSTRUCCION M2	TERRENO	CONSTRUCCIÓN	TOTAL		
3763	RICARDO FLORES MAGON	S/N	S/N	POBLADO EL BEJUCAL	TENOSIQUE	S/N	S/N	2,000.00	250.00	\$ 500,000.00	\$ 170,000.00	\$ 670,000.00		
3764	JOSE RAMIREZ JIMENEZ	S/N	S/N	EJIDO LUIS ECHEVERRIA ALVAREZ	TENOSIQUE	S/N	S/N	3,200.00	356.00	\$ 800,000.00	\$ 242,080.00	\$ 1,042,080.00		
3765	NICOLAS BRAVO	S/N	S/N	EJIDO CORTIJO NUEVO SEGUNDA SECCION	TENOSIQUE	S/N	S/N	4,200.00	147.00	\$ 1,050,000.00	\$ 99,960.00	\$ 1,149,960.00		
3766	5 DE MAYO	S/N	S/N	EJIDO NUEVA ESPERANZA	TENOSIQUE	S/N	S/N	2,500.00	200.00	\$ 625,000.00	\$ 136,000.00	\$ 761,000.00		
3767	PROFR. RENE ORTEGA VELAZQUEZ	S/N	S/N	EJIDO CRISOFORO CHINAS	TENOSIQUE	S/N	S/N	4,164.00	250.00	\$ 1,041,000.00	\$ 170,000.00	\$ 1,211,000.00		
3768	JOSE MARIA MARTINEZ RODRIGUEZ	S/N	S/N	FIDEL VELAZQUEZ SANCHEZ S/N.	TENOSIQUE	S/N	S/N	2,908.00	400.00	\$ 727,000.00	\$ 272,000.00	\$ 999,000.00		
3769	SOR JUANA INES DE LA CRUZ	S/N	S/N	EJIDO PUNTA DE MONTANA	TENOSIQUE	S/N	S/N	300.00	136.00	\$ 75,000.00	\$ 92,480.00	\$ 167,480.00		
3770	TOMAS GARRIDO CANABAL	S/N	S/N	COLONIA CERTEZA S/N.	TENOSIQUE	S/N	S/N	3,492.00	324.00	\$ 873,000.00	\$ 220,320.00	\$ 1,093,320.00		
3771	OCTAVIO PAZ LOZANO	S/N	S/N	EJIDO SUENOS DE ORO PRIMERA SECCION	TENOSIQUE	S/N	S/N	5,700.00	132.00	\$ 1,425,000.00	\$ 89,760.00	\$ 1,514,760.00		
3772	27 DE FEBRERO	S/N	S/N	RIO USUMACINTA S/N, FRACCIONAMIENTO BRISAS DEL USUMACIN	TENOSIQUE	S/N	S/N	1,600.00	240.00	\$ 400,000.00	\$ 163,200.00	\$ 563,200.00		
3773	ARMANDO SOLA QUINTANA	S/N	S/N	ALIJADORES S/N.	TENOSIQUE	S/N	S/N	1,700.00	155.00	\$ 425,000.00	\$ 105,400.00	\$ 530,400.00		

DEPENDENCIA: SECRETARIA DE EDUCACION

FECHA: 24 DE NOVIEMBRE DE 2014

N°	DENOMINACIÓN DEL INMUEBLE	UBICACIÓN				NUMERO DE ESCRITURA	NUMERO DE CUENTA CATASTRAL	SUPERFICIE		VALORES			VALOR CONTABLE	OBSERVACIONES
		CALLE Y NÚMERO	COLONIA / FRACC.	LOCALIDAD	MUNICIPIO			TERRENO M2	CONSTRUCCION M2	TERRENO	CONSTRUCCIÓN	TOTAL		
3774	BENITO JUAREZ GARCIA	S/N	S/N	EJIDO IGNACIO ALLENDE	TENOSIQUE	S/N	S/N	500.00	200.00	\$ 125,000.00	\$ 136,000.00	\$ 261,000.00		
3775	JOSE MA. MORELOS Y PAVON	S/N	S/N	CARRETERA FEDERAL EMILIANO ZAPATA S/N.	TENOSIQUE	S/N	S/N	15,326.00	4,348.00	\$ 3,831,500.00	\$ 2,956,640.00	\$ 6,788,140.00		
3776	LAZARO CARDENAS	S/N	S/N	CALLE 55 S/N.	TENOSIQUE	S/N	S/N	5,494.00	1,415.00	\$ 1,373,500.00	\$ 962,200.00	\$ 2,335,700.00		
3777	PROFR. ISIDORO PEDRERO SUMOHANO	S/N	S/N	CALLE 66 X 33 S/N, FRACCIONAMIENTO USUMACINTA	TENOSIQUE	S/N	S/N	10,000.00	2,800.00	\$ 2,500,000.00	\$ 1,904,000.00	\$ 4,404,000.00		
3778	EMILIANO ZAPATA	S/N	S/N	POBLADO REDENCION DEL CAMPESINO	TENOSIQUE	S/N	S/N	6,400.00	386.00	\$ 1,600,000.00	\$ 262,480.00	\$ 1,862,480.00		
3779	JUSTO SIERRA MENDEZ	S/N	S/N	EJIDO GENERAL IGNACIO ZARAGOZA	TENOSIQUE	S/N	S/N	2,700.00	906.00	\$ 675,000.00	\$ 616,080.00	\$ 1,291,080.00		
3780	SECUNDARIA TECNICA 17	S/N	S/N	KILOMETRO 53.5 CARRETERA EMILIANO ZAPATA - TENOSIQUE	TENOSIQUE	S/N	S/N	13,588.00	1,527.00	\$ 3,397,000.00	\$ 1,038,360.00	\$ 4,435,360.00		
3781	JUAN ESCUTIA	S/N	S/N	POBLADO ESTAPILLA	TENOSIQUE	S/N	S/N	10,000.00	330.00	\$ 2,500,000.00	\$ 224,400.00	\$ 2,724,400.00		
3782	ERASMO MALDONADO AGUILAR	S/N	S/N	POBLADO GUAYACAN	TENOSIQUE	S/N	S/N	820.00	422.00	\$ 205,000.00	\$ 286,960.00	\$ 491,960.00		
3783	ABRAHAM BANDALA PATIÑO	S/N	S/N	POBLADO NUEVO MEXICO	TENOSIQUE	S/N	S/N	11,302.00	405.00	\$ 2,825,500.00	\$ 275,400.00	\$ 3,100,900.00		
3784	JOSE MARIA PINO SUAREZ	S/N	S/N	EJIDO LICENCIADO JAVIER ROJO GOMEZ	TENOSIQUE	S/N	S/N	2,195.00	359.00	\$ 548,750.00	\$ 244,120.00	\$ 792,870.00		

DEPENDENCIA: SECRETARÍA DE EDUCACIÓN

FECHA: 24 DE NOVIEMBRE DE 2014

N°	DENOMINACIÓN DEL INMUEBLE	UBICACIÓN				NUMERO DE ESCRITURA	NUMERO DE CUENTA CATASTRAL	SUPERFICIE		VALORES			VALOR CONTABLE	OBSERVACIONES
		CALLE Y NÚMERO	COLONIA / FRACC.	LOCALIDAD	MUNICIPIO			TERRENO M2	CONSTRUCCION M2	TERRENO	CONSTRUCCIÓN	TOTAL		
3785	GUSTAVO DIAZ ORDAZ	S/N	S/N	EJIDO SAN ISIDRO (GUASIVAN)	TENOSIQUE	S/N	S/N	13,076.00	623.00	\$ 3,269,000.00	\$ 423,640.00	\$ 3,692,640.00		
3786	CARLOS A. MADRAZO	S/N	S/N	RANCHERIA LA ISLA	TENOSIQUE	S/N	S/N	1,147.00	623.00	\$ 286,750.00	\$ 423,640.00	\$ 710,390.00		
3787	JUSTO SIERRA	S/N	S/N	EJIDO IGNACIO ALLENDE	TENOSIQUE	S/N	S/N	10,000.00	435.00	\$ 2,500,000.00	\$ 295,800.00	\$ 2,795,800.00		
3788	ADOLFO LOPEZ MATEOS	S/N	S/N	EJIDO EL PALMAR	TENOSIQUE	S/N	S/N	7,527.00	134.00	\$ 1,881,750.00	\$ 91,120.00	\$ 1,972,870.00		
3789	TOMAS GARRIDO CANABAL	S/N	S/N	EJIDO REFORMA AGRARIA	TENOSIQUE	S/N	S/N	5,204.00	338.00	\$ 1,301,000.00	\$ 229,840.00	\$ 1,530,840.00		
3790	JEAN PIAGET	S/N	S/N	EJIDO SANTA ROSA	TENOSIQUE	S/N	S/N	2,530.00	154.00	\$ 632,500.00	\$ 104,720.00	\$ 737,220.00		
3791	GABRIELA MISTRAL	S/N	S/N	POBLADO BOCA DEL CERRO	TENOSIQUE	S/N	S/N	4,792.00	432.00	\$ 1,198,000.00	\$ 293,760.00	\$ 1,491,760.00		
3792	BENEMERITO DE LAS AMERICAS	S/N	S/N	EJIDO ACATLIPA	TENOSIQUE	S/N	S/N	10,000.00	178.50	\$ 2,500,000.00	\$ 121,380.00	\$ 2,621,380.00		
3793	VICTOR CAMARA CRUZ	S/N	S/N	EJIDO SANTO TOMAS	TENOSIQUE	S/N	S/N	15,000.00	748.00	\$ 3,750,000.00	\$ 508,640.00	\$ 4,258,640.00		
3794	BENITO JUAREZ GARCIA	S/N	S/N	EJIDO EL REPASTO	TENOSIQUE	S/N	S/N	10,000.00	640.00	\$ 2,500,000.00	\$ 435,200.00	\$ 2,935,200.00		
3795	CUAUHTEMOC	S/N	S/N	POBLADO USUMACINTA	TENOSIQUE	S/N	S/N	10,000.00	240.00	\$ 2,500,000.00	\$ 163,200.00	\$ 2,663,200.00		

DEPENDENCIA: SECRETARÍA DE EDUCACIÓN

FECHA: 24 DE NOVIEMBRE DE 2014

N°	DENOMINACIÓN DEL INMUEBLE	UBICACIÓN				NUMERO DE ESCRITURA	NUMERO DE CUENTA CATASTRAL	SUPERFICIE		VALORES			VALOR CONTABLE	OBSERVACIONES
		CALLE Y NÚMERO	COLONIA / FRACC.	LOCALIDAD	MUNICIPIO			TERRENO M2	CONSTRUCCION M2	TERRENO	CONSTRUCCIÓN	TOTAL		
3796	JOSEFA ORTIZ DE DOMINGUEZ	S/N	S/N	EJIDO ADOLFO LOPEZ MATEOS	TENOSIQUE	S/N	S/N	8,264.00	238.00	\$ 2,066,000.00	\$ 161,840.00	\$ 2,227,840.00		
3797	GREGORIO MENDEZ MAGAÑA	S/N	S/N	EJIDO EMILIANO ZAPATA SEGUNDA SECCION	TENOSIQUE	S/N	S/N	10,000.00	216.00	\$ 2,500,000.00	\$ 146,880.00	\$ 2,646,880.00		
3798	MARGARITA MAZA DE JUAREZ	S/N	S/N	EJIDO SANTA CRUZ	TENOSIQUE	S/N	S/N	10,000.00	281.00	\$ 2,500,000.00	\$ 191,080.00	\$ 2,691,080.00		
3799	SIGMUND FREUD	S/N	S/N	EJIDO BENITO JUAREZ	TENOSIQUE	S/N	S/N	10,000.00	124.00	\$ 2,500,000.00	\$ 84,320.00	\$ 2,584,320.00		
3800	JOSE MARIA PINO SUAREZ	S/N	S/N	EJIDO SANTA ELENA	TENOSIQUE	S/N	S/N	10,000.00	312.00	\$ 2,500,000.00	\$ 212,160.00	\$ 2,712,160.00		
3801	LUIS DONALDO COLOSIO MURRIETA	S/N	S/N	EJIDO NUEVA ESPERANZA	TENOSIQUE	S/N	S/N	4,815.00	187.00	\$ 1,203,750.00	\$ 127,160.00	\$ 1,330,910.00		
TOTAL										\$ 3,971,113,175.50	\$ 1,643,319,417.48	\$ 5,614,432,592.98		

JEFE DEL DEPARTAMENTO DE ADMINISTRACIÓN DEL PATRIMONIO

L.E. CARLOS ALBERTO PADILLA OROPEZA

DIRECTOR GENERAL DE ADMINISTRACIÓN DEL PATRIMONIO DEL ESTADO

C. JUAN CARLOS IZUNDEGUI TARACENA

DIRECTOR GENERAL DE ADMINISTRACIÓN DE LA SECRETARÍA DE EDUCACIÓN

LIC. VICTOR MANUEL LOPEZ CRUZ