



TABASCO



TABASCO

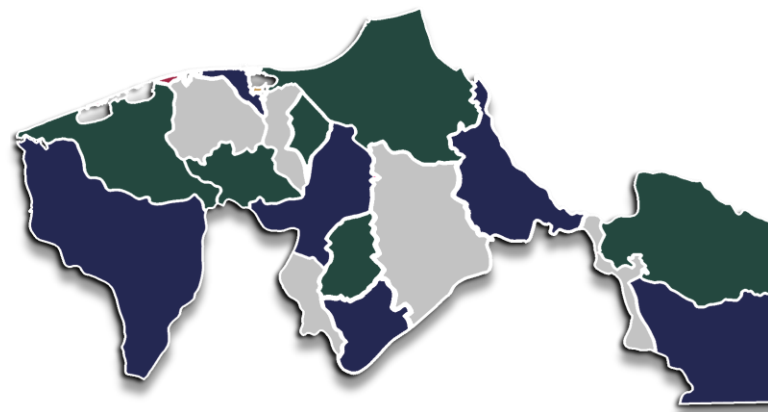
El Motor del *Futuro*

INVERSIONES Y OPORTUNIDADES COMERCIALES

MARZO 2024

Estados Unidos
de América

UBICACIÓN



TABASCO

Se localiza en el Sureste de México y se extiende desde la llanura costera del Golfo de México, tiene una superficie de 25 mil 470 km² la cual representa el 1.3% de la superficie del país

- 17 Municipios
- 5 Regiones
- Capital Villahermosa



2,475,236
POBLACIÓN





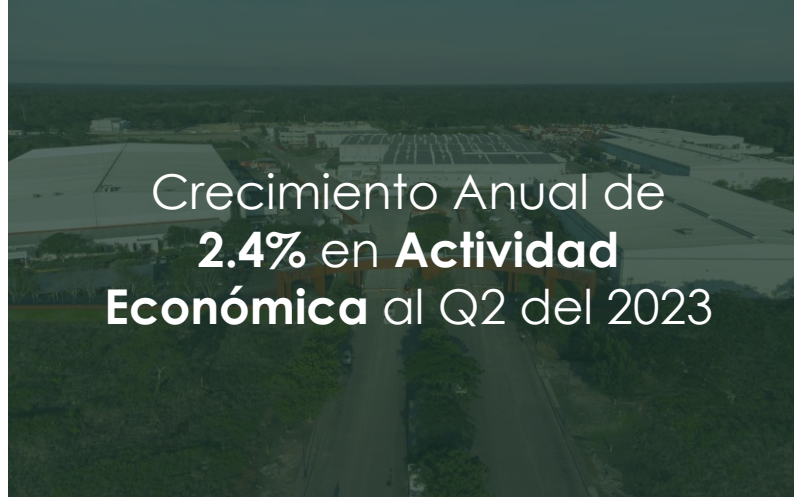
TABASCO EN CIFRAS



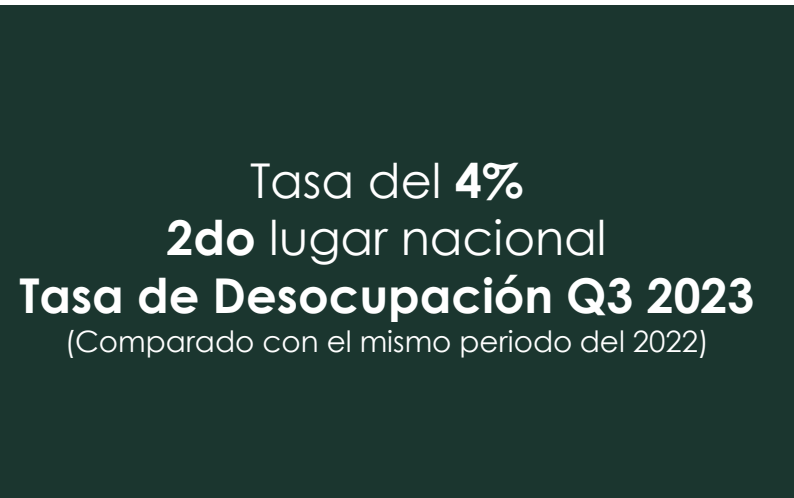
\$635,465.00 Millones de Pesos en
Producto Interno Bruto 2022
Crecimiento del **17%** anual
(comparado con 2021)



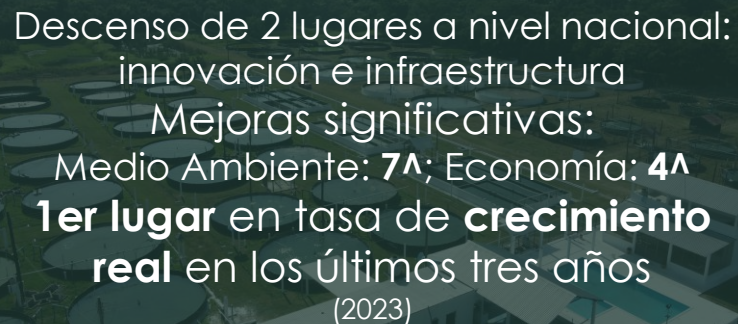
Aumento del **41.8%** en
Empleos Netos del
periodo 2018 - 2023



Crecimiento Anual de
2.4% en **Actividad
Económica** al Q2 del 2023



Tasa del **4%**
2do lugar nacional
Tasa de Desocupación Q3 2023
(Comparado con el mismo periodo del 2022)

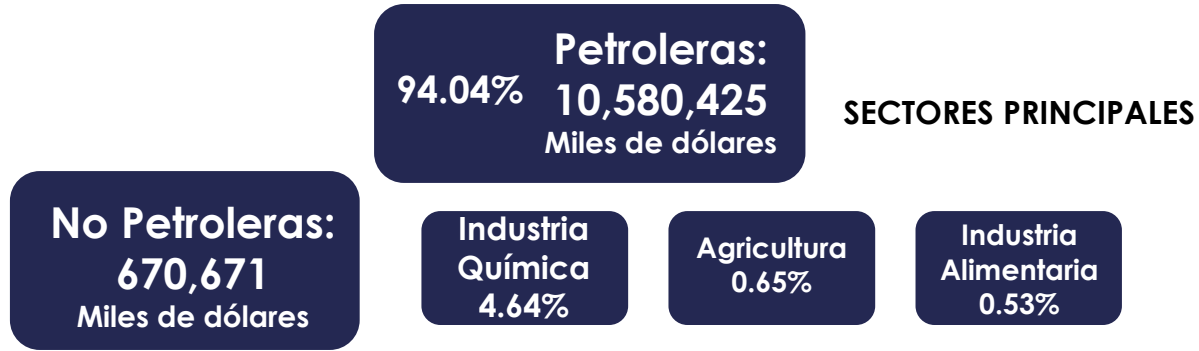


Descenso de 2 lugares a nivel nacional:
innovación e infraestructura
Mejoras significativas:
Medio Ambiente: **7^o**; Economía: **4^o**
1er lugar en tasa de **crecimiento
real** en los últimos tres años
(2023)




1.89% a Nivel Nacional en
Incidencias Delictivas 2023
Disminución de **-27%** de
incidencias durante el
periodo 2018 - 2023

11 mil 251 millones 096 mil Dólares EXPORTACIONES 2022

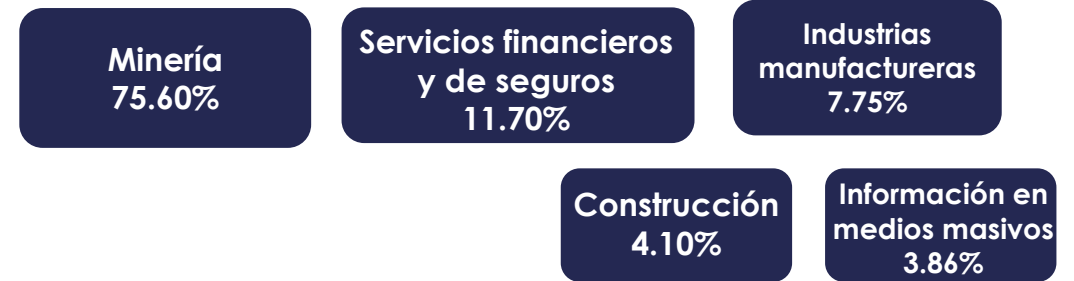


PRINCIPALES SOCIOS COMERCIALES




INVERSIÓN EXTRANJERA 1,600.88 Millones de Dólares (2019-2023)

SECTORES PRINCIPALES



ORIGEN DE LA INVERSIÓN



¿POR QUÉ INVERTIR EN TABASCO?



AGUA

GAS NATURAL

ELECTRICIDAD

MANO DE OBRA

INCENTIVOS

- ❖ Incentivos fiscales por el Impuesto al Valor Agregado (IVA) del 16 al 8% e Impuesto sobre la Renta (ISR) del 30 al 20% en los municipios de Balancán y Tenosique
- ❖ Fondos de financiamiento para apoyar nuevas inversiones
- ❖ Recinto Fiscalizado Estratégico
- ❖ Subsidios para la capacitación
- ❖ Incentivos para la nómina
- ❖ Bolsa de Trabajo
- ❖ Cadena de suministro local
- ❖ Disponibilidad de terrenos

MARCO LEGAL

- ❖ Permisos.
- ❖ Asesoramiento legal empresarial
- ❖ Estrecha relación entre el gobierno federal, estatal y municipal.
- ❖ Clima de certeza jurídica y seguridad para la atracción de inversiones
- ❖ Paz Laboral
- ❖ Aduana Internacional y Disponibilidad de Agentes Aduanales

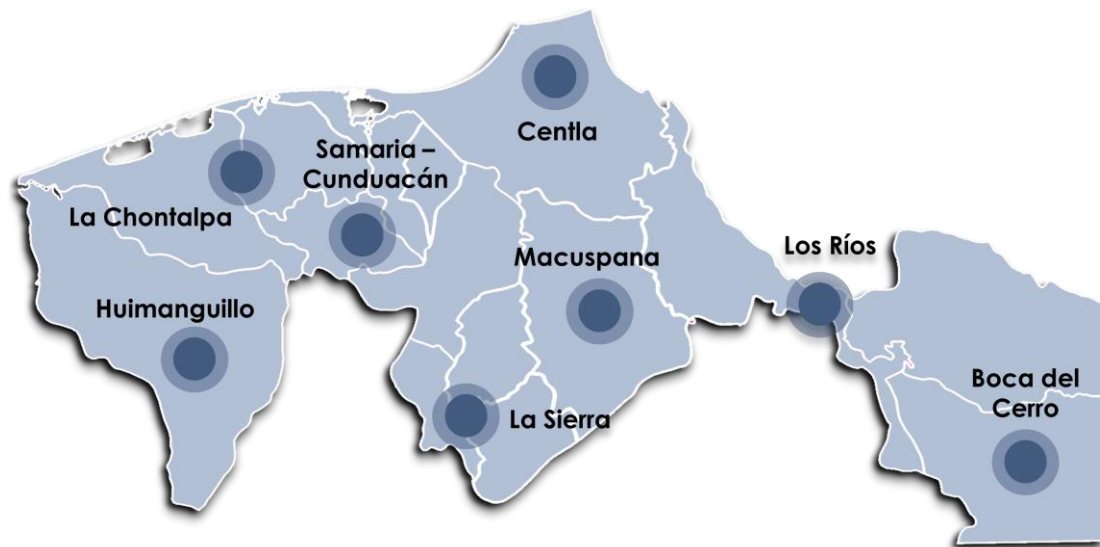
CONCIERGE

- ❖ Acompañamiento y asesoría para el Soft-landing y el Aftercare
- ❖ Ventanilla única para negocios e inversiones (empresas nuevas, reducción de costos y simplificación de trámites burocráticos)
- ❖ Servicios de aduanas en el estado
- ❖ Fuerza laboral disponible
- ❖ Logística y conectividad



ABASTECIMIENTO DE AGUA Y ENERGÍA

TABASCO concentra aproximadamente el **35%** del agua dulce de México



- **29,800** ha de lagunas costeras
- **110,000** ha de aguas interiores
- **4,000** km de ríos

AGUAS SUBTERRÁNEAS / ACUÍFEROS

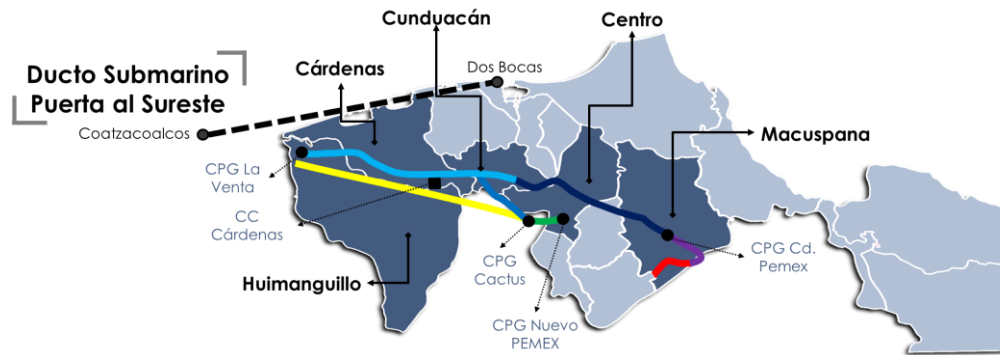
Planta de Cogeneración de Energía –A3T

- Produce **230 mega watts** de electricidad a bajo costo.



GAS NATURAL

INFRAESTRUCTURA DE GAS NATURAL DISPONIBLE – SISTRANGAS & NUEVOS DUCTOS



- TC ENERGY-CFE
- Complejos Procesadores de Gas (PEMEX)
- Centrales de Comprensión (PEMEX)

Tabasco concentra los puntos de inyección más importantes que abastecen al SISTRANGAS:

- Ciudad Pemex
- Nuevo Pemex
- La Venta

Complejo Procesador de Gas Cactus

Próximamente Dos Bocas

Los cinco municipios señalados, en conjunto concentran el **64%** de las unidades económicas en el estado

Demanda de GN promedio 2022 – 2025 (MMpcd)

AÑO	DEMANDA
2022	4.30
2023	5.05
2024	5.73
2025	6.38
Promedio	5.39

Color del mapa	D.N. (in)	Nombre	Capacidad Disponible (Mmpcd)
	10	Alcalde M - Cementos Apasco	9
	16	Cd. Pemex - Alcalde Mayor	9
	24	Cd. Pemex - El Misterio L2	50
	24	Cd. Pemex - N. Teapa L1	0
	30	Nuevo Pemex - EM Cactus	50
	36	Cactus - El Misterio	200
	48	Cactus - San Fernando	

Disponibilidad de 318 Millones de pies cúbicos diarios

Puerta al Sureste capacidad de transportar 1,300 Mmpcd (2025)

Nota: La capacidad disponible puede variar con la entrada de nuevos proyectos.



TALENTO PROFESIONAL Y ESPECIALIZADO

Sur – Sureste 2021 - 2022



Veracruz:
23mil egresados

Chiapas:
9mil egresados

Tabasco:
8mil egresados

Guerrero:
7mil egresados

Oaxaca:
7mil egresados

Yucatán:
6mil egresados

Campeche:
3mil egresados

Quintana Roo:
3mil egresados

TABASCO cuenta con **MANO DE OBRA CALIFICADA EN LA INDUSTRIA DE ALTO DESEMPEÑO**

62 INSTITUCIONES DE EDUCACION SUPERIOR

16 Universidades Públicas

10 Institutos Tecnológicos

28 Universidades Privadas

6 Centros de Investigación



Estados Unidos
de América

TABASCO

Centro de Inversión de PROYECTOS FEDERALES

Golfo de
Mexico

Refinería
Dos Bocas

Tren Maya

Guatemala

Corredor Interoceánico
del Istmo de Tehuantepec

Océano
Pacífico




REFINERÍA OLMECA

340mil barriles por día.
Monto de inversión: USD 8 mil millones.
Empleos creados: 23 mil
Inversión de 11,650 Millones de Pesos
(Datos de Forbes)

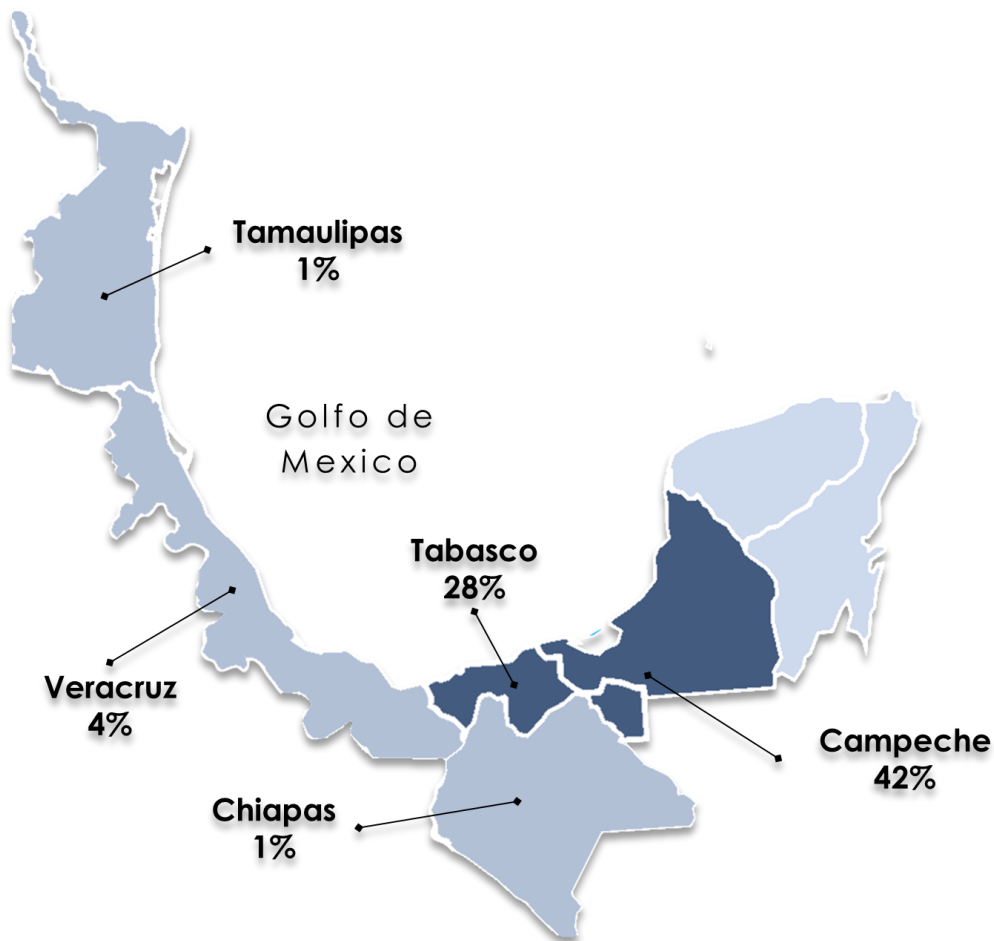
TREN MAYA

1,460 km de vías férreas en el sureste.
Monto de inversión: USD 7 mil millones.
Empleos creados: 10 mil
Inversión total estimada al 2024 de 480
Millones de Pesos



CORREDOR INTEROCEÁNICO

Plataforma logística que conecta el
Océano Pacífico y el Golfo de
México. Logística multimodal.
Intención de 4 mil 500 millones de
dólares para instalar (Forbes)



INVERSIÓN PROYECTADA EN PETRÓLEO Y GAS

86% DE LA INVERSIÓN TOTAL SE CONCENTRA EN 3 ESTADOS DEL SURESTE:

- Campeche
- Tabasco
- Veracruz

A Tabasco se le adjudicaron 37 contratos tanto para actividades en tierra, off shore (someras y aguas profundas) y proyectos «farmout»

TABASCO Y CAMPECHE

REPRESENTAN EL

76% DEL PIB DE MINERÍA PETROLERA, EL MAYOR PORCENTAJE DEL PAÍS

La región sureste de **México**, concentra una de las Actividades económicas + importantes: **Petróleo & Gas**



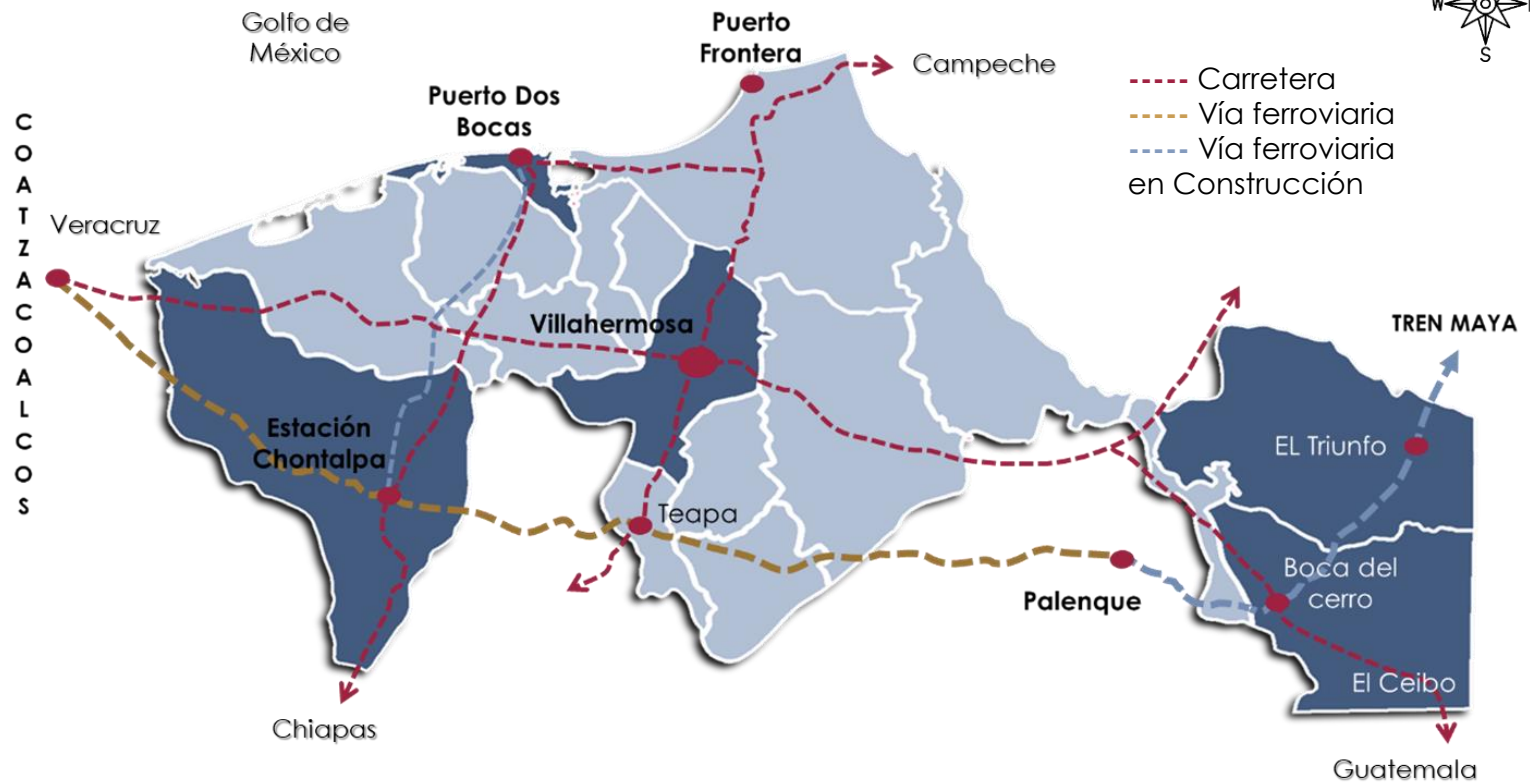


LOGÍSTICA

Tabasco es la puerta de entrada al sureste y refuerza su liderazgo como la plataforma regional más eficiente para logística, distribución, comercio y servicios

+70 Centros de Distribución Regionales

16 Parques Industriales





INFRAESTRUCTURA PORTUARIA

Puerto Dos Bocas

- ❖ Superficie total 70 has
- ❖ Se encuentra a 82 km de Villahermosa

Puerto de Frontera

- ❖ Ubicado al margen del río Grijalva. Considerado uno de los 23 puertos de cabotaje en México
- ❖ O&G es su negocio principal además del comercial y la pesca en pequeña escala

NUEVA TERMINAL PORTUARIA

- ❖ Superficie total de 22 has
- ❖ Con vocación preponderante relacionadas con O&G y operación comercial en pequeña escala





CONECTIVIDAD AÉREA



9 vuelos diarios a la CDMX



Conectividad a las ciudades más importantes de México.

- ❖ El avión más grande que puede aterrizar es un 757-200
- ❖ Conexión de la red de vuelos a las principales ciudades
- ❖ A 95 km del puerto de Dos Bocas. Tiene vuelos comerciales, operaciones de carga, aduana fiscal y también cuenta con helipuerto
- ❖ Se manejan 16 toneladas de carga diaria en 6 vuelos (Estafeta, TSM, DHL, MCS, Aeroméxico y Aerocarga)

INFRAESTRUCTURA FERROVIARIA



**CONEXIÓN CON EL
CORREDOR T-MEC**



+ 320 km VÍAS FÉRREAS

4 Estaciones:

- Chontalpa
- Boca del Cerro
- Teapa
- El Triunfo

Ruta Estación Chontalpa -
Dos Bocas 94 km.

PROYECTOS EN PROCESO



Planta Nueva Ecológica de Tabasco de la empresa ALPLA, para reciclaje de PET, para fabricación de envases, ubicada en el municipio de Cunduacán



Planta de reciclaje de neumáticos, residuos sólidos urbanos y desechos de biomasa, para transformarlos en materia prima en fabricación de cemento, ubicada en el municipio de Macuspana.



Polos de Desarrollo para el Bienestar

Espacios geográficos para desarrollos industriales en Tabasco, con los beneficios e incentivos del Corredor Interoceánico del Istmo de Tehuantepec



Nueva molienda en la Planta de Producción Holcim México en el municipio de Macuspana, para abastecer los estados del sureste.



SUMITOMO ELECTRIC GROUP

Nueva Planta de producción Tier 1, para arneses eléctricos de la industria automotriz, ubicada en el municipio de Cunduacán



Construcción de un ducto submarino "Puerta al Sureste" que transportará gas natural desde Tuxpan a puntos de entrega en Coatzacoalcos, Veracruz, y en Paraíso, Tabasco.

PARQUE LOGÍSTICO



NUEVA TERMINAL PORTUARIA



CONECTIVIDAD DIGITAL



INDUSTRIA ENERGÉTICA


**PROYECTOS
POTENCIALES
DE INVERSIÓN**



INDUSTRIA AUTOMOTRIZ



INDUSTRIA ALIMENTARIA




EDUCACIÓN 5.0



PARQUE INDUSTRIAL

OPORTUNIDADES DE INVERSIÓN



Innovación

- ❖ TIC's
- ❖ E-Commerce
- ❖ Conectividad
- ❖ Digital y Electrónica
- ❖ Automatización
- ❖ Inteligencia Artificial



Industria

- ❖ Automotriz
- ❖ Electromovilidad
- ❖ Semiconductores
- ❖ Metal Mecánica
- ❖ Química
- ❖ Biomasa
- ❖ Parque Industrial
- ❖ Textil
- ❖ Alto consumo de Agua



Energía

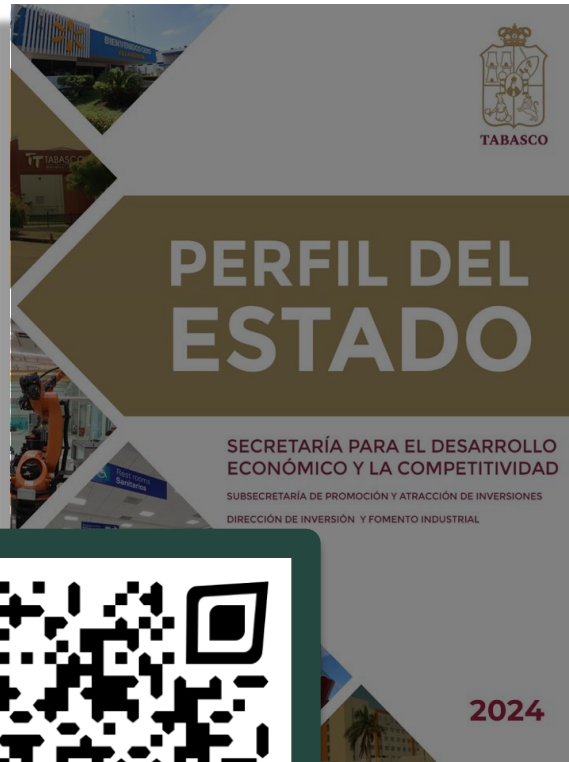
- ❖ Petroquímica
- ❖ Petróleo y Gas Natural
- ❖ Biocombustible
- ❖ Planta de Cogeneración
- ❖ Hidrogeno



Agronegocios

- ❖ Procesamiento de alimentos
- ❖ Agronaves
- ❖ Plantaciones Forestales
- ❖ Empacadoras de Productos Agrícolas.
- ❖ Incrementar Cultivos Potenciales en Sub-regiones
- ❖ Acuacultura

BROCHURE INFORMATIVO



Y, POR ÚLTIMO, PERO MUY IMPORTANTE...

Tabasco es reconocido por su
variada gastronomía, sitios
turísticos y calidad de vida





TABASCO

ING. JOSÉ FRIEDRICH GARCÍA MALLITZ

Secretario para el Desarrollo
Económico y la Competitividad

✉ federicogarciam@tabasco.gob.mx

M.A.I. CARLA BUSTILLOS RODRÍGUEZ

Subsecretaria de Promoción y Atracción de Inversiones

📍 Pról. de Paseo Tabasco No. 1504, Col. Tabasco 2000,
Villahermosa, Tabasco, MX

☎ + 52 993 310 97 60

🌐 tabasco.gob.mx/sedec

📘 [SEDEC Tabasco](#)

🐦 [@SEDEC_TAB](#)

📷 [sedec_tab](#)