

Informe sobre el Ejercicio, Destino, y Resultados de los Recursos Federales Transferidos

Sistema de Seguimiento de los Recursos Federales Transferidos

MODULO: INDICADORES

ENTIDAD: Tabasco

PERIODO: Segundo Trimestre 2019

Ciclo	Periodo	Trimestre	Entidad Federativa	Municipio	Ramo	Unidad	Programa Presupuestario	Nombre del Programa Presupuestario	Grupo Funcional	Función	Subfunción	Actividad Institucional	Clave del Indicador	Nombre del Indicador
2019	2	2	Tabasco	Gobierno de la Entidad	33 - Aportaciones Federales para Entidades Federativas y Municipios	416 - Dirección General de Programación y Presupuesto A	003	FAS Entidades	2 - Desarrollo Social	2 - Vivienda y Servicios a la Comunidad	7 - Desarrollo Regional	5 - Fondo de Aportaciones para la Infraestructura Social	142791	Porcentaje de otros proyectos registrados en la MDS
2019	2	2	Tabasco	Gobierno de la Entidad	33 - Aportaciones Federales para Entidades Federativas y Municipios	416 - Dirección General de Programación y Presupuesto A	003	FAS Entidades	2 - Desarrollo Social	2 - Vivienda y Servicios a la Comunidad	7 - Desarrollo Regional	5 - Fondo de Aportaciones para la Infraestructura Social	142858	Porcentaje de proyectos Complementarios registrados en la MDS
2019	2	2	Tabasco	Gobierno de la Entidad	33 - Aportaciones Federales para Entidades Federativas y Municipios	416 - Dirección General de Programación y Presupuesto A	003	FAS Entidades	2 - Desarrollo Social	2 - Vivienda y Servicios a la Comunidad	7 - Desarrollo Regional	5 - Fondo de Aportaciones para la Infraestructura Social	142507	Porcentaje de proyectos de contribución directa registrados en la MDS



Handwritten signature or initials in blue ink.

Informe sobre el Ejercicio, Destino, y Resultados de los Recursos Federales Transferidos

Sistema de Seguimiento de los Recursos Federales Transferidos

MODULO: INDICADORES

ENTIDAD: Tabasco

PERIODO: Segundo Trimestre 2019

Programa Presupuestario	Definición del Indicador	Método de Cálculo	Nivel del Indicador	Frecuencia de Medición	Unidad de Medida	Tipo	Dimensión del Indicador	Sentido	Meta programada	Justificación	Meta Modificada	Justificación	Realizado en el Periodo	Avance (%)	Flujo
1003	Permite conocer la proporción de Otros proyectos (proyectos PRODIM, proyectos de Gastos Indirectos y Proyectos Especiales) registrados en la MDS para su ejecución durante el año. La clasificación de proyectos puede ser consultada en el Catálogo FAIS 2016	(Sumatoria de otros proyectos registrados la MDS al trimestre correspondiente/Sumatoria de proyectos registrados en la MDS al trimestre correspondiente)*100	Actividad	Trimestral	Porcentaje	Gestión	Eficacia	Descendentes	0		0		0	100	Validado
1003	Permite conocer la proporción de proyectos clasificados como complementarios en el Catálogo FAIS (proyectos de agua y saneamiento, educación, urbanización, entre otros) respecto del total de proyectos registrados en la MDS para su ejecución durante el año. La clasificación de proyectos Complementarios puede ser consultada en el Catálogo FAIS 2016	(Sumatoria de proyectos complementarios registrados la MDS al trimestre correspondiente/Sumatoria de proyectos registrados la MDS al trimestre correspondiente)*100	Actividad	Trimestral	Porcentaje	Gestión	Eficacia	Descendentes	18		18		0	N/D	Validado
1003	Permite conocer la proporción de proyectos clasificados como de contribución directa en el Catálogo FAIS (proyectos de servicios básicos, calidad y espacios de la vivienda, salud, educación y alimentación) respecto del total de Proyectos que han sido registrados en la MDS para su ejecución durante el año. La clasificación de proyectos Directos puede ser consultada en el Catálogo FAIS 2016	(Sumatoria de proyectos de contribución directa registrados la MDS al trimestre correspondiente/Sumatoria de proyectos registrados la MDS al trimestre correspondiente)*100	Actividad	Trimestral	Porcentaje	Gestión	Eficacia	Ascendentes	43.3		43.3		0	0	Validado



Lic. Manuel Sebastián Graniel Burelo
Subsecretario de Bienestar



Lic. Mario Rafael Llargo Latoumerie
Secretario de Bienestar, Sustentabilidad y Cambio Climático



Lic. Carlos Alberto Suárez González
Director Administrativo



Informe sobre el Ejercicio, Destino, y Resultados de los Recursos Federales Transferidos

Sistema de Seguimiento de los Recursos Federales Transferidos

MODULO: EJERCICIO DEL GASTO

ENTIDAD: Tabasco

PERIODO: Segundo Trimestre 2019

Entidad	Municipio	Tipo de Registro	Ciclo de Recurso	Tipo de Recurso	Descripción Ramo	Clave Ramo	Descripción Programa	Clave Programa	Programa Fondo Convenio Especifico	Dependencia Ejecutora	Rendimiento Financiero	Reintegro
Tabasco	Gobierno de la Entidad	Partida genérica	2019	FEDERALES (APORTACIONES, SUBSIDIOS Y CONVENIOS)	Desarrollo Agrario, Territorial y Urbano	15	Programa de Mejoramiento Urbano (PMU)	S273		Secretaría de Bienestar, Sustentabilidad y Cambio Climático	0.00	0.00
Tabasco	Gobierno de la Entidad	Programa presupuestario	2019	FEDERALES (APORTACIONES, SUBSIDIOS Y CONVENIOS)	Desarrollo Agrario, Territorial y Urbano	15	Programa de Mejoramiento Urbano (PMU)	S273	Sin Especificar	Sin Especificar	0.00	0.00
Tabasco	Gobierno de la Entidad	Partida genérica	2019	FEDERALES (APORTACIONES, SUBSIDIOS Y CONVENIOS)	Bienestar	20	Programa de Empleo Temporal (PET)	S071		Secretaría de Bienestar, Sustentabilidad y Cambio Climático		
Tabasco	Gobierno de la Entidad	Programa presupuestario	2019	FEDERALES (APORTACIONES, SUBSIDIOS Y CONVENIOS)	Bienestar	20	Programa de Empleo Temporal (PET)	S071	Sin Especificar	Sin Especificar	0.00	0.00
Tabasco	Gobierno de la Entidad	Partida genérica	2019	FEDERALES (APORTACIONES, SUBSIDIOS Y CONVENIOS)	Provisiones Salariales y Económicas	23	Fondo de Apoyo a Migrantes	U033		Secretaría de Bienestar, Sustentabilidad y Cambio Climático		
Tabasco	Gobierno de la Entidad	Programa presupuestario	2019	FEDERALES (APORTACIONES, SUBSIDIOS Y CONVENIOS)	Provisiones Salariales y Económicas	23	Fondo de Apoyo a Migrantes	U033	Sin Especificar	Sin Especificar	0.00	0.00
Tabasco	Gobierno de la Entidad	Partida genérica	2019	FEDERALES (APORTACIONES, SUBSIDIOS Y CONVENIOS)	Aportaciones Federales para Entidades Federativas y Municipios	33	FAIS Entidades	I003	FAIS para las Entidades	Secretaría de Bienestar, Sustentabilidad y Cambio Climático		
Tabasco	Gobierno de la Entidad	Partida genérica	2019	FEDERALES (APORTACIONES, SUBSIDIOS Y CONVENIOS)	Aportaciones Federales para Entidades Federativas y Municipios	33	FAIS Entidades	I003	FAIS para las Entidades	Secretaría de Bienestar, Sustentabilidad y Cambio Climático		

REY







Informe sobre el Ejercicio, Destino, y Resultados de los Recursos Federales Transferidos

Sistema de Seguimiento de los Recursos Federales Transferidos

MODULO: EJERCICIO DEL GASTO

ENTIDAD: Tabasco

PERIODO: Segundo Trimestre 2019

Dependencia Ejecutora	Tipo de Gasto	Partida	Aprobado	Modificado	Recaudado (Ministrado)	Comprometido	Devengado	Ejercido	Pagado	Contratos	Proyectos	Pagado SHCP	Pagado EF	ESTATUS	Observaciones (Captura)
Secretaría de Bienestar, Sustentabilidad y Cambio Climático	2 - Gasto de Inversión	799 - Otras erogaciones especiales	39,129,284.00	39,129,284.00	0.00	0.00	0.00	0.00	0.00	Sin Contratos	Sin Proyectos	N/A	N/A	Validado	
Sin Especificar		Total del Programa Presupuestario	39,129,284.00	39,129,284.00	0.00	0.00	0.00	0.00	0.00			N/A	N/A		
Secretaría de Bienestar, Sustentabilidad y Cambio Climático	2 - Gasto de Inversión	799 - Otras erogaciones especiales	3,208,052.00	3,208,052.00	0.00	0.00	0.00	0.00	0.00	Sin Contratos	Sin Proyectos	N/A	N/A	Validado	
Sin Especificar		Total del Programa Presupuestario	3,208,052.00	3,208,052.00	0.00	0.00	0.00	0.00	0.00			N/A	N/A		
Secretaría de Bienestar, Sustentabilidad y Cambio Climático	1 - Gasto corriente	441 - Ayudas sociales a personas	1,470,288.26	0.00	0.00	0.00	0.00	0.00	0.00	Sin Contratos	Sin Proyectos	N/A	N/A	Validado	
Sin Especificar		Total del Programa Presupuestario	1,470,288.26	0.00	0.00	0.00	0.00	0.00	0.00			N/A	N/A		
Secretaría de Bienestar, Sustentabilidad y Cambio Climático	1 - Gasto corriente	325 - Arrendamiento de equipo de transporte	0.00	900,000.00	900,000.00	0.00	0.00	0.00	0.00	Sin Contratos	Sin Proyectos	N/A	N/A	Validado	
Secretaría de Bienestar, Sustentabilidad y Cambio Climático	1 - Gasto corriente	339 - Servicios profesionales, científicos y técnicos integrales	0.00	4,189,760.00	4,189,760.00	200,100.00	200,100.00	200,100.00	200,100.00	Sin Contratos	Sin Proyectos	N/A	N/A	Validado	

Informe sobre el Ejercicio, Destino, y Resultados de los Recursos Federales Transferidos

Sistema de Seguimiento de los Recursos Federales Transferidos

MODULO: EJERCICIO DEL GASTO

ENTIDAD: Tabasco

PERIODO: Segundo Trimestre 2019

Entidad	Municipio	Tipo de Registro	Ciclo de Recurso	Tipo de Recurso	Descripción Ramo	Clave Ramo	Descripción Programa	Clave Programa	Programa Fondo Convento - Especifico	Dependencia Ejecutora	Rendimiento Financiero	Reintegrado
Tabasco	Gobierno de la Entidad	Partida genérica	2019	FEDERALES (APORTACIONES, SUBSIDIOS Y CONVENIOS)	Aportaciones Federales para Entidades Federativas y Municipios	33	FAIS Entidades	1003	FAIS para las Entidades	Secretaría de Bienestar, Sustentabilidad y Cambio Climático		
Tabasco	Gobierno de la Entidad	Partida genérica	2019	FEDERALES (APORTACIONES, SUBSIDIOS Y CONVENIOS)	Aportaciones Federales para Entidades Federativas y Municipios	33	FAIS Entidades	1003	FAIS para las Entidades	Secretaría de Bienestar, Sustentabilidad y Cambio Climático		
Tabasco	Gobierno de la Entidad	Programa presupuestario	2019	FEDERALES (APORTACIONES, SUBSIDIOS Y CONVENIOS)	Aportaciones Federales para Entidades Federativas y Municipios	33	FAIS Entidades	1003	Sin Especificar	Sin Especificar	0.00	0.00
Tabasco	Gobierno de la Entidad	Partida genérica	2019	FEDERALES (APORTACIONES, SUBSIDIOS Y CONVENIOS)	Entidades no Sectorizadas	47	Programa de Infraestructura Indígena	5179		Secretaría de Bienestar, Sustentabilidad y Cambio Climático		
Tabasco	Gobierno de la Entidad	Partida genérica	2018	FEDERALES (APORTACIONES, SUBSIDIOS Y CONVENIOS)	Aportaciones Federales para Entidades Federativas y Municipios	33	FAIS Entidades	1003	FAIS para las Entidades	Secretaría de Bienestar, Sustentabilidad y Cambio Climático		
Tabasco	Gobierno de la Entidad	Partida genérica	2018	FEDERALES (APORTACIONES, SUBSIDIOS Y CONVENIOS)	Aportaciones Federales para Entidades Federativas y Municipios	33	FAIS Entidades	1003	FAIS para las Entidades	Secretaría de Bienestar, Sustentabilidad y Cambio Climático		



Handwritten blue signature and initials.

Informe sobre el Ejercicio, Destino, y Resultados de los Recursos Federales Transferidos

Sistema de Seguimiento de los Recursos Federales Transferidos

MODULO: EJERCICIO DEL GASTO

ENTIDAD: Tabasco

PERIODO: Segundo Trimestre 2019

Dependencia Ejecutora	Tipo de Gasto	Partida	Aprobado	Modificado	Recaudado (Ministrado)	Comprometido	Devengado	Ejercido	Pagado	Contratos	Proyectos	Pagado SHCP	Pagado EF	ESTATUS	Observaciones (Captura)
Secretaría de Bienestar, Sustentabilidad y Cambio Climático	1 - Gasto corriente	355 - Reparación y mantenimiento de equipo de transporte	0.00	1,023,800.00	1,023,800.00	0.00	0.00	0.00	0.00	Sin Contratos	Sin Proyectos	N/A	N/A	Validado	
Secretaría de Bienestar, Sustentabilidad y Cambio Climático	2 - Gasto de inversión	799 - Otras erogaciones especiales	222,709,473.00	216,590,913.00	127,497,122.00	0.00	0.00	0.00	0.00	Sin Contratos	Sin Proyectos	N/A	N/A	Validado	
Sin Especificar		Total del Programa Presupuestario	222,709,473.00	222,709,473.00	133,625,862.00	200,100.00	200,100.00	200,100.00	200,100.00			133,625,862.00	N/A		
Secretaría de Bienestar, Sustentabilidad y Cambio Climático	2 - Gasto de inversión	799 - Otras erogaciones especiales	93,969,920.00	93,969,920.00	0.00	0.00	0.00	0.00	0.00	Sin Contratos	Sin Proyectos	N/A	N/A	Validado	
Secretaría de Bienestar, Sustentabilidad y Cambio Climático	1 - Gasto corriente	355 - Reparación y mantenimiento de equipo de transporte	0.00	895,390.80	895,390.80	895,390.80	895,390.80	895,390.80	895,390.80	Sin Contratos	Sin Proyectos	N/A	N/A	Validado	
Secretaría de Bienestar, Sustentabilidad y Cambio Climático	1 - Gasto corriente	436 - Subsidios a la vivienda	0.00	18,000,000.00	18,000,000.00	18,000,000.00	18,000,000.00	18,000,000.00	18,000,000.00	Sin Contratos	Sin Proyectos	N/A	N/A	Validado	

Informe sobre el Ejercicio, Destino, y Resultados de los Recursos Federales Transferidos

Sistema de Seguimiento de los Recursos Federales Transferidos

MODULO: EJERCICIO DEL GASTO

ENTIDAD: Tabasco

PERIODO: Segundo Trimestre 2019

Entidad	Municipio	Tipo de Registro	Ciclo de Recurso	Tipo de Recurso	Descripción Ramo	Clave Ramo	Descripción Programa	Clave Programa	Programa Fondo Convento - Especifico	Dependencia Ejecutora	Rendimiento Financiero	Reintegro
Tabasco	Gobierno de la Entidad	Partida genérica	2018	FEDERALES (APORTACIONES, SUBSIDIOS Y CONVENIOS)	Aportaciones Federales para Entidades Federativas y Municipios	33	FAIS Entidades	I003	FAIS para las Entidades	Secretaría de Bienestar, Sustentabilidad y Cambio Climático		
Tabasco	Gobierno de la Entidad	Partida genérica	2018	FEDERALES (APORTACIONES, SUBSIDIOS Y CONVENIOS)	Aportaciones Federales para Entidades Federativas y Municipios	33	FAIS Entidades	I003	FAIS para las Entidades	Secretaría de Bienestar, Sustentabilidad y Cambio Climático		
Tabasco	Gobierno de la Entidad	Programa presupuestario	2018	FEDERALES (APORTACIONES, SUBSIDIOS Y CONVENIOS)	Aportaciones Federales para Entidades Federativas y Municipios	33	FAIS Entidades	I003	Sin Especificar	Sin Especificar	0.00	0.00
Tabasco	Gobierno de la Entidad	Partida genérica	2017	FEDERALES (APORTACIONES, SUBSIDIOS Y CONVENIOS)	Aportaciones Federales para Entidades Federativas y Municipios	33	FAIS Entidades	I003		Secretaría de Bienestar, Sustentabilidad y Cambio Climático		
Tabasco	Gobierno de la Entidad	Programa presupuestario	2017	FEDERALES (APORTACIONES, SUBSIDIOS Y CONVENIOS)	Aportaciones Federales para Entidades Federativas y Municipios	33	FAIS Entidades	I003	Sin Especificar	Sin Especificar	76,381.00	928,647.94

[Handwritten signatures and initials in blue ink]

Informe sobre el Ejercicio, Destino, y Resultados de los Recursos Federales Transferidos

Sistema de Seguimiento de los Recursos Federales Transferidos

MODULO: EJERCICIO DEL GASTO

ENTIDAD: Tabasco

PERIODO: Segundo Trimestre 2019

Dependencia Ejecutora	Tipo de Gasto	Partida	Aprobado	Modificado	Recaudado (Ministrado)	Comprometido	Devengado	Ejercido	Pagado	Contratos	Proyectos	Pagado SHCP	Pagado EF	ESTATUS	Observaciones (Captura)
Secretaría de Bienestar, Sustentabilidad y Cambio Climático	1 - Gasto corriente	441 - Ayudas sociales a personas	0.00	3,963,493.45	3,963,493.45	3,963,493.45	3,963,493.45	3,963,493.45	3,963,493.45	Sin Contratos	Sin Proyectos	N/A	N/A	Validado	
Secretaría de Bienestar, Sustentabilidad y Cambio Climático	2 - Gasto de Inversión	853 - Otros convenios	189,674,874.00	163,639,571.60	163,639,571.60	163,639,571.60	163,639,571.60	163,639,571.60	163,639,571.60	Sin Contratos	Sin Proyectos	N/A	N/A	Validado	
Sin Especificar		Total del Programa Presupuestario	189,674,874.00	166,498,445.85	166,498,445.85	166,498,445.85	166,498,445.85	166,498,445.85	166,498,445.85			N/A	N/A		
Secretaría de Bienestar, Sustentabilidad y Cambio Climático	2 - Gasto de Inversión	853 - Otros convenios	165,020,193.00	164,091,645.06	164,091,645.06	164,091,645.06	164,091,645.06	164,091,645.06	164,091,645.06	Sin Contratos	Sin Proyectos	N/A	N/A	Validado	\$ 1,004,606.34 de saldos no ejercidos y \$322.00 de rendimiento financiero
Sin Especificar		Total del Programa Presupuestario	165,020,193.00	164,091,645.06	164,091,645.06	164,091,645.06	164,091,645.06	164,091,645.06	164,091,645.06			N/A	N/A		




Lic. Manuel Sebastián Graniel Burelo
Subsecretario de Bienestar



Lic. Mario Rafael Llargo Latournerie
Secretario de Bienestar, Sustentabilidad y Cambio Climático



Lic. Carlos Alberto Suárez González
Director Administrativo



DETALLE_PROYECTO

CICLO	TRIMESTRE	FOLIO	#1 _ CICLO DE RECURSO	#1 _ RAMO	#1 _ MODALIDAD	#1 _ PROGRAMA PRESUPUESTARIO	#2 _ CICLO DE RECURSO	#2 _ RAMO	#2 _ MODALIDAD	#2 _ PROGRAMA PRESUPUESTARIO	CATEGORIA	MONTO _ GLOBAL _ APROBADO	FUENTES _ FINANCIAMIENTO	NOMBRE	ID _ ENTIDAD _ RESPONSABLE	ENTIDAD _ RESPONSABLE	ID _ MUNICIPIO _ RESPONSABLE	MUNICIPIO _ RESPONSABLE	TIPO _ PROGRAMA _ PROYECTO	CLASIFICACION	SUBCLASIFICACION	INSTITUCION _ EJECUTORA	NUMERO _ PROYECTO	POBLACION _ BENEFICIADA	MUJERES	HOMBRES	BENEFICIARIOS
2019	2	TAB181802011776	2018	33	1	3					Proyecto de inversión	144,000.00	(F1: (ciclo_recurso:2018, ramo:33, modalidad:1, prog_pres:3, tipo_recurso:FEDERALES (APORTACIONES, SUBSIDIOS Y CONVENIOS), monto:144000.0, modificado:144000.0))	EQUIPAMIENTO A LA VIVIENDA CON ESTUFA ECOLOGICA EN EL POB EL NARANJITO DEL MUNICIPIO DE BALANCAN TABASCO - 370385	27	Tabasco	0	Gobierno de la Entidad	Proyecto de Inversión de Infraestructura Social	Vivienda	Sin Identificar	SECRETARIA DE DESARROLLO SOCIAL DEL ESTADO DE TABASCO	370385	5	35	5	0
2019	2	TAB181802011794	2018	33	1	3	2018	33	1	4	Proyecto de inversión	381,739.20	(F1: (ciclo_recurso:2018, ramo:33, modalidad:1, prog_pres:3, tipo_recurso:FEDERALES (APORTACIONES, SUBSIDIOS Y CONVENIOS), monto:229043.52, modificado:224891.0), F2: (ciclo_recurso:2018, ramo:33, modalidad:1, prog_pres:4, tipo_recurso:FEDERALES (APORTACIONES, SUBSIDIOS Y CONVENIOS), monto:15295.68, modificado:0.0))	Rehabilitación De Camino Sacaocochas En Tramo Alakós Del Ej El Ramonal En El Municipio De Balancan Tabasco - 28336	27	Tabasco	0	Gobierno de la Entidad	Proyecto de Inversión de Infraestructura Social	Otros Proyectos	Sin Identificar	SECRETARIA DE DESARROLLO SOCIAL EN CONVENIO CON EL AYUNTAMIENTO DE BALANCAN	28336	N	0	0	470
2019	2	TAB1818020118502	2018	33	1	3	2018	33	1	4	Proyecto de inversión	985,028.43	(F1: (ciclo_recurso:2018, ramo:33, modalidad:1, prog_pres:3, tipo_recurso:FEDERALES (APORTACIONES, SUBSIDIOS Y CONVENIOS), monto:59107.06, modificado:36037.0), F2: (ciclo_recurso:2018, ramo:33, modalidad:1, prog_pres:4, tipo_recurso:FEDERALES (APORTACIONES, SUBSIDIOS Y CONVENIOS), monto:39401.37, modificado:0.0))	Rehabilitación De Camino Sacaocochas En El Ej Jobicho En El Municipio De Balancan Tabasco - 24007	27	Tabasco	0	Gobierno de la Entidad	Proyecto de Inversión de Infraestructura Social	Otros Proyectos	Sin Identificar	SECRETARIA DE DESARROLLO SOCIAL EN CONVENIO CON EL AYUNTAMIENTO DE BALANCAN	24007	N	0	0	737
2019	2	TAB1818020117796	2018	33	1	3	2018	33	1	4	Proyecto de inversión	960,852.69	(F1: (ciclo_recurso:2018, ramo:33, modalidad:1, prog_pres:3, tipo_recurso:FEDERALES (APORTACIONES, SUBSIDIOS Y CONVENIOS), monto:576391.61, modificado:568193.17), F2: (ciclo_recurso:2018, ramo:33, modalidad:1, prog_pres:4, tipo_recurso:FEDERALES (APORTACIONES, SUBSIDIOS Y CONVENIOS), monto:384261.08, modificado:0.0))	Rehabilitación De Camino Sacaocochas En El Ej Francisco Villa En El Municipio De Balancan Tabasco - 35280	27	Tabasco	0	Gobierno de la Entidad	Proyecto de Inversión de Infraestructura Social	Otros Proyectos	Sin Identificar	SECRETARIA DE DESARROLLO SOCIAL EN CONVENIO CON EL AYUNTAMIENTO DE BALANCAN	35280	N	0	0	431

Informe sobre el Ejercicio, Destino, y Resultados de los Recursos Federales Transferidos

Sistema de Seguimiento de los Recursos Federales Transferidos

MODULO: DESTINO DEL GASTO

ENTIDAD: Tabasco

PERIODO: Segundo Trimestre 2019

DETALLE_PROYECTO		AVANCE_FINANCIERO							AVANCES_FISICOS	FOTOS	ESTATUS	FLUJO			
FOLIO	METAS	TIPO_GEOREFERENCIA	GEOREFERENCIAS	FECHA_INICIO	FECHA_TERMINO	RECAUDADO	COMPROMETIDO	DEVENGADO	EJERCIDO	PAGADO	CONTRATOS	AVANCES_FISICOS	FOTOS	ESTATUS	FLUJO
TAB180401408776	(meta1: (unidad_medida:Plazas, meta:40.0, meta_modificada:40.0))	1	(geo1: (cve_municipio:1, localidad:46, direccion:CALLE BENITO JUAREZ, PUEBLO EL NARANJITO, 86959 EL NARANJITO, BALANCAN TABASCO ENTRE Y CALLE JOSEFA ORTIZ DE DOMINGUEZ, CALLE MIGUEL HIDALGO PARQUE CENTRAL A 80 METROS, lon:-91.14614851, lat:17.83449631))	29-05-2018	30-07-2018	144,000.00	144,000.00	144,000.00	144,000.00	144,000.00	(cat1: (tipo_obra:Adquisiciones, numero_contrato:CVSD-1116, contrato:EDEN CUSTODIO GARCIA, convocante:SECRETARIA DE DESARROLLO SOCIAL, monto:1.8E7, importe_modificado:1.8E7))	(meta1: (unidad_medida:Plazas, avances:40.0))	1405776/proyecto_PROCESO, 1405776/proyecto_INICIO, 1405776/proyecto_FIN	Terminado	Validado avances
TAB1818020111794	(meta1: (unidad_medida:Otro, meta:1.0, meta_modificada:2.8))	1	(geo1: (cve_municipio:1, localidad:60, direccion:CAMINO TRAMO MIGUEL HIDALGO SACOALAS - RAMONAL MARGEN DERECHO KILOMETRO 7 + 700 EJIDO RAMONAL, 86984 EL RAMONAL, BALANCAN TABASCO ENTRE CAMINO MIGUEL HGO SACOALAS RAMONAL Y CALLE ACCESO A RAMONAL, ESQUINA CON EL CAMINO DE ACCESO A RAMONAL, lon:-91.06970231, lat:17.85246293))	01-03-2018	15-05-2018	224,961.00	224,961.00	224,961.00	224,961.00	224,961.00	(cat1: (tipo_obra:Otra, numero_contrato:CONT-MBA-R33-02/12/2018, contrato:ABASTECEDORA VILLAREAL T., convocante:H. AYUNTAMIENTO DE BALANCAN, monto:224961.0, importe_modificado:224961.0))	(meta1: (unidad_medida:Otro, avances:2.8))	1256176/proyecto_PROCESO, 1256176/proyecto_FIN, 1256176/proyecto_INICIO	Terminado	Validado avances
TAB18180201118502	(meta1: (unidad_medida:Otro, meta:1.0, meta_modificada:3.5))	1	(geo1: (cve_municipio:1, localidad:35, direccion:CAMINO TRAMO EL CHAMZAL - LOMBARDO MARGEN DERECHO KILOMETRO 4 + 900 EJIDO JOLOCHERO, 86986 JOLOCHERO, BALANCAN TABASCO ENTRE CAMINO EL CHAMZAL-PAN DURO Y CAMINO VICENTE LOMBARDO ENTRE CAMINO A LOS METROS DEL EUTROQUE AL CAMINO DE ACCESO AL IOL, lon:-91.09360667, lat:17.8273172))	01-03-2018	15-05-2018	580,537.00	580,537.00	580,537.00	580,537.00	580,537.00	(cat1: (tipo_obra:Otra, numero_contrato:CONT-MBA-R33-02/2018, contrato:ABASTECEDORA DE R. DE R. AYUNTAMIENTO DE BALANCAN, monto:580537.0, importe_modificado:580537.0))	(meta1: (unidad_medida:Otro, avances:3.5))	1256176/proyecto_FIN, 1256176/proyecto_INICIO, 1256176/proyecto_PROCESO	Terminado	Validado avances
TAB18180201117796	(meta1: (unidad_medida:Otro, meta:1.0, meta_modificada:2.5))	1	(geo1: (cve_municipio:1, localidad:415, direccion:CAMINO TRAMO FRANCISCO VILLA - EL PIRIO, 1 + 000 EJIDO FRANCISCO VILLA, 86954 FRANCISCO VILLA, BALANCAN TABASCO ENTRE CAMINO AGRICULTORES DE NTE 201A SECC FRANCISCO VILLA Y ESQUINA CON EL CAMINO DE ACCESO A FRANCISCO VILLA, lon:-91.05066128, lat:17.83065426))	01-03-2018	15-05-2018	566,199.17	566,199.17	566,199.17	566,199.17	566,199.17	(cat1: (tipo_obra:Otra, numero_contrato:CONT-MBA-R33-02/2018, contrato:ABASTECEDORA Y MORGENTE LA TRADICIONAL S. DE R.L., convocante:H. AYUNTAMIENTO DE BALANCAN, monto:566199.17, importe_modificado:566199.17))	(meta1: (unidad_medida:Otro, avances:2.8))	1256176/proyecto_PROCESO, 1256176/proyecto_FIN, 1256176/proyecto_INICIO	Terminado	Validado avances

DETALLE_PROYECTO

CICLO	TRIMESTRE	FOLIO	#1 - CICLO DE RECURSO	#1 - RAMO	#1 - MODALIDAD	#1 - PROGRAMA PRESUPUESTARIO	#2 - CICLO DE RECURSO	#2 - RAMO	#2 - MODALIDAD	#2 - PROGRAMA PRESUPUESTARIO	CATEGORIA	MONTO GLOBAL APROBADO	FUENTES FINANCIAMIENTO	NOMBRE	ID_ENTIDAD_RESPONSABLE	ENTIDAD_RESPONSABLE	ID_MUNICIPIO_RESPONSABLE	MUNICIPIO_RESPONSABLE	TIPO_PROGRAMA_PROYECTO	CLASIFICACION	SUBCLASIFICACION	INSTITUCION_EJECUTORA	NUMERO_PROYECTO	POBLACION_BENEFICIADA	MUJERES	HOMBRES	BENEFICIARIOS
2019	2	TAB1818020118523	2018	33	1	3	2018	33	1	4	Proyecto de inversión	455,970.56	(F1) (ciclo_recurso:2018, ramo:33, modalidad, prog_pres:3, tipo_recurso:FEDERALES (APORTACIONES, SUBSIDIOS Y CONVENIOS), monto:273542.34, modificado:27473.72), (F2) (ciclo_recurso:2018, ramo:33, modalidad:1, prog_pres:4, tipo_recurso:FEDERALES (APORTACIONES, SUBSIDIOS Y CONVENIOS), monto:18238.22, modificado:0.0)	Rehabilitación De Red De Agua Posible En La Calle Vicente Gro Ertes Miguel Hgo Y Coat Y C Ignacio Mejía De La Cd De Frontera Mpio Centla Tab - 41180	27	Tabasco	0	Gobierno de la Entidad	Proyecto de Inversión de Infraestructura Social	Agua y saneamiento	Sin identificar	SECRETARIA DE DESARROLLO SOCIAL EN CONVENIO CON EL H AYUNTAMIENTO DE CENTLA	41180	N	0	0	22,795
2019	2	TAB1818020118522	2018	33	1	3	2018	33	1	4	Proyecto de inversión	2,388,774.51	(F1) (ciclo_recurso:2018, ramo:33, modalidad, prog_pres:3, tipo_recurso:FEDERALES (APORTACIONES, SUBSIDIOS Y CONVENIOS), monto:1439284.71, modificado:1435247.14), (F2) (ciclo_recurso:2018, ramo:33, modalidad:1, prog_pres:4, tipo_recurso:FEDERALES (APORTACIONES, SUBSIDIOS Y CONVENIOS), monto:39509.6, modificado:0.0)	Rehabilitación De Drenaje Sanitario En La Calle Vicente Guerrero Entre C Miguel Hgo Y Coat Y C Ignacio Mejía Cd Frontera En Mpio Centla Tab - 41393	27	Tabasco	0	Gobierno de la Entidad	Proyecto de Inversión de Infraestructura Social	Agua y saneamiento	Sin identificar	SECRETARIA DE DESARROLLO SOCIAL EN CONVENIO CON EL H AYUNTAMIENTO DE CENTLA	41393	N	0	0	22,795
2019	2	TAB1818020118102	2018	33	1	3	2018	33	1	4	Proyecto de inversión	10,824,787.05	(F1) (ciclo_recurso:2018, ramo:33, modalidad, prog_pres:3, tipo_recurso:FEDERALES (APORTACIONES, SUBSIDIOS Y CONVENIOS), monto:649080.23, modificado:647205.89), (F2) (ciclo_recurso:2018, ramo:33, modalidad:1, prog_pres:4, tipo_recurso:FEDERALES (APORTACIONES, SUBSIDIOS Y CONVENIOS), monto:4328708.82, modificado:0.0)	Rehabilitación De Camino Con Mezcla Asfáltica En (E) Manilla En El Municipio De Cunduacán Tabasco - 36394	27	Tabasco	0	Gobierno de la Entidad	Proyecto de Inversión de Infraestructura Social	Transportes y vialidades	Sin identificar	SECRETARIA DE DESARROLLO SOCIAL EN CONVENIO CON EL H AYUNTAMIENTO DE CUNDUACAN	36394	N	0	0	769
2019	2	TAB1818020117758	2018	33	1	3	2018	33	1	4	Proyecto de inversión	1,800,000.00	(F1) (ciclo_recurso:2018, ramo:33, modalidad, prog_pres:3, tipo_recurso:FEDERALES (APORTACIONES, SUBSIDIOS Y CONVENIOS), monto:150000.0, modificado:15570.57), (F2) (ciclo_recurso:2018, ramo:33, modalidad:1, prog_pres:4, tipo_recurso:FEDERALES (APORTACIONES, SUBSIDIOS Y CONVENIOS), monto:540000.0, modificado:0.0)	Construcción De Cuartos Domicilio Para El Mejoramiento De Vivienda En El Poblado C Triunfo Y Cuatro De Febrero Cd Mpio De Huamanguillo Tab - 30469	27	Tabasco	0	Gobierno de la Entidad	Proyecto de Inversión de Infraestructura Social	Vivienda	Sin identificar	SECRETARIA DE DESARROLLO SOCIAL EN CONVENIO CON EL H AYUNTAMIENTO DE HUAMANGUILLO	30469	N	0	0	60

Informe sobre el Ejercicio, Destino, y Resultados de los Recursos Federales Transferidos

Sistema de Seguimiento de los Recursos Federales Transferidos

MODULO: DESTINO DEL GASTO

ENTIDAD: Tabasco

PERIODO: Segundo Trimestre 2019

FOLIO	METAS	TIPO _ GOREFERENCIA	GOREFERENCIAS		FECHA _ INICIO	FECHA _ TERMINO	AVANCE FINANCIERO					CONTRATOS	AVANCES _ FISICOS	FOTOS	ESTATUS	FLUJO
			RECAUDADO	COMPROMETIDO			DEVENGADO	EJERCIDO	PAGADO							
TAB1818020116523	{meta1: {unidad_medida: Metros Cuadrados, meta: 1.0, meta_modificada: 371.6}}	1	{geo1: {lve_municipio: 3, localidad: 1, direccion: CALLE VICENTE GUERRERO CUAJALPÁN, CENTRO, 86750 FRONTERA, CENTLA TABASCO ENTRE CALLE MIGUEL HIDALGO Y COSTILLA Y CALLE IGNACIO MEJIA, CALLE SANTOS DEGOLLADO ABARROTES LA GOTA EN ESQUINA VICENTE GUERRERO Y MIGUEL HIDALGO Y COSTILLA, lnt: 92.64452812, lat: 18.52650878}}	23-04-2018	22-05-2018	272,473.72	272,473.72	272,473.72	272,473.72	272,473.72	272,473.72	{foto1: {lipo_obra: Obra numero contrato: CO-DOOTISM-33-062-OP01312018, contratista: SUSANA VINAGRE TORRES, convocante: H. AYUNTAMIENTO DE CENTLA, monto: 454122.87, importe_modificado: 454122.87}}	{meta1: {unidad_medida: Metros Cuadrados, avances: 371.6}}	CARPETA _ FOTOS	Terminado	Validado avances
TAB1818020116522	{meta1: {unidad_medida: Metros Cuadrados, meta: 1.0, meta_modificada: 371.6}}	1	{geo1: {lve_municipio: 3, localidad: 1, direccion: CALLE VICENTE GUERRERO CUAJALPÁN, CENTRO, 86750 FRONTERA, CENTLA TABASCO ENTRE CALLE MIGUEL HIDALGO Y COSTILLA Y CALLE IGNACIO MEJIA, CALLE SANTOS DEGOLLADO ABARROTES LA GOTA EN ESQUINA VICENTE GUERRERO Y MIGUEL HIDALGO Y COSTILLA, lnt: 92.64472383, lat: 18.52654772}}	02-04-2018	04-05-2018	1,435,247.14	1,435,247.14	1,435,247.14	1,435,247.14	1,435,247.14	1,435,247.14	{foto1: {lipo_obra: Obra, numero_contrato: CU-FIL-CP081-FBE-OP01302018, contratista: SUSANA VINAGRE TORRES, convocante: H. AYUNTAMIENTO DE CENTLA, monto: 2392078.95, importe_modificado: 2392078.95}}	{meta1: {unidad_medida: Metros Cuadrados, avances: 371.6}}		Terminado	Validado avances
TAB1818020116502	{meta1: {unidad_medida: Otros, meta: 1.0, meta_modificada: 5.43}}	1	{geo1: {lve_municipio: 3, localidad: 34, direccion: CARRETERA ESTATAL LIBRE SIN TRAMO YOLOXOCHITL ZDA SECCION - MANTILLA KILOMETRO 1 + 000 EJIDO MANTILLA, 86807 MANTILLA, CUJUBIANGÁN TABASCO ENTRE CARRETERA YOLOXOCHITL ZDA- ESCOBILLAL Y CARRETERA MANTILLA Y REGO, TELESEMIARIO RANCHO TARACENA PAROMA, lnt: 93.31005769, lat: 18.04871323}}	15-02-2018	30-06-2018	6,471,205.86	6,471,205.86	6,471,205.86	6,471,205.86	6,471,205.86	6,471,205.86	{foto1: {lipo_obra: Obra, numero_contrato: CU-FIL-CP081-FBE-DOMAGUI, S. A. DE C.V., convocante: H. AYUNTAMIENTO DE CUJUBIANGÁN, monto: 1,076,934,517, importe_modificado: 1,076,934,517}}	{meta1: {unidad_medida: Otros, avances: 5.43}}	[125648]proyecto_FIN, 125648]proyecto_INICIO, 125648]proyecto_FIN, 125648]proyecto_PROCESO	Terminado	Validado avances
TAB1818020116758	{meta1: {unidad_medida: Vivienda, meta: 1.0, meta_modificada: 30.0}}	1	{geo1: {lve_municipio: 3, localidad: 109, direccion: CALLE SIETE FEBRERO C-34 LIC. BENITO JUAREZ GARCIA, 86403 C- LICENCIADO BENITO JUAREZ GARCIA, HUMANGUILLO, TABASCO ENTRE CALLE SAN JERRE Y CALLE SIN NOMBRE, CALLE OCHO ABARROTES A 15 METROS, lnt: 93.80217514, lat: 17.91476553}}	19-04-2018	30-05-2018	1,255,170.67	1,255,170.67	1,255,170.67	1,255,170.67	1,255,170.67	1,255,170.67	{foto1: {lipo_obra: Obra, numero_contrato: CU-FIL-CP081-FBE-PERBETA FERREZ convocante: H. AYUNTAMIENTO DE HUMANGUILLO, monto: 733100.96, importe_modificado: 733100.96}}	{meta1: {unidad_medida: Vivienda, avances: 30.0}}	[1255140]proyecto_INICIO, 1255140]proyecto_PROCESO, 1255140]proyecto_FIN	Terminado	Validado avances

DETALLE_PROYECTO

CICLO	TRIMESTRE	FOLIO	#1 - CICLO DE RECURSO	#1 - RAMO	#1 - MODALIDAD	#1 - PROGRAMA PRESUPUESTARIO	#2 - CICLO DE RECURSO	#2 - RAMO	#2 - MODALIDAD	#2 - PROGRAMA PRESUPUESTARIO	CATEGORIA	MONTO - GLOBAL - APROBADO	FUENTES - FINANCIAMIENTO	NOMBRE	ID - ENTIDAD - RESPONSABLE	ENTIDAD - RESPONSABLE	ID - MUNICIPIO - RESPONSABLE	MUNICIPIO - RESPONSABLE	TIPO - PROGRAMA - PROYECTO	CLASIFICACION	SUBCLASIFICACION	INSTITUCION - EJECUTORA	NUMERO - PROYECTO	POBLACION - BENEFICIADA	MUJERES	HOMBRES	BENEFICIARIOS
2019	2	TAB18180201117348	2018	33	1	3	2018	33	1	4	Proyecto de inversión	1,800,000.00	(#1: (cdo_recurso:2018, ramo:33, modalidad:1, prog_pres:3, tipo_recurso:FEDERALES (APORTACIONES, SUBSIDIOS Y CONVENIOS), monto:1050000.0, modificado:104828.25), IZ; (cdo_recurso:2018, ramo:33, modalidad:1, prog_pres:4, tipo_recurso:FEDERALES (APORTACIONES, SUBSIDIOS Y CONVENIOS), monto:450000.0, modificado:0))	Constitución De Cuartos Dormitorio Para El Mejoramiento De Vivienda En El Poblado Venidico sidro Cortes Rueda Del Mpio De Humanguillo Tab - 92547	27	Tabasco	0	Gobierno de la Entidad	Proyecto de Inversión de Infraestructura Social	Vivienda	Sin identificar	SECRETARIA DE DESARROLLO SOCIAL EN CONVENIO CON EL AYUNTAMIENTO DE HUMANGUILLO	92547	N	0	0	75
2019	2	TAB18180201117355	2018	33	1	3	2018	33	1	4	Proyecto de inversión	1,800,000.00	(#1: (cdo_recurso:2018, ramo:33, modalidad:1, prog_pres:3, tipo_recurso:FEDERALES (APORTACIONES, SUBSIDIOS Y CONVENIOS), monto:1260000.0, modificado:125945.0), IZ; (cdo_recurso:2018, ramo:33, modalidad:1, prog_pres:4, tipo_recurso:FEDERALES (APORTACIONES, SUBSIDIOS Y CONVENIOS), monto:340000.0, modificado:0))	Constitución De Cuartos Dormitorio Para El Mejoramiento De Vivienda En Poblado Trenha Y Dos Le Fco Trujillo S Del Mpio De Humanguillo Tab - 89587	27	Tabasco	0	Gobierno de la Entidad	Proyecto de Inversión de Infraestructura Social	Vivienda	Sin identificar	SECRETARIA DE DESARROLLO SOCIAL EN CONVENIO CON EL AYUNTAMIENTO DE HUMANGUILLO	89587	N	0	0	90
2019	2	TAB18180201117763	2018	33	1	3	2018	33	1	4	Proyecto de inversión	1,800,000.00	(#1: (cdo_recurso:2018, ramo:33, modalidad:1, prog_pres:3, tipo_recurso:FEDERALES (APORTACIONES, SUBSIDIOS Y CONVENIOS), monto:1260000.0, modificado:125938.5), IZ; (cdo_recurso:2018, ramo:33, modalidad:1, prog_pres:4, tipo_recurso:FEDERALES (APORTACIONES, SUBSIDIOS Y CONVENIOS), monto:540000.0, modificado:0))	Constitución De Cuartos Dormitorio Para El Mejoramiento De Vivienda En El Poblado Cuarenta Y Uno De Febrero A Mézaco Del Mpio De Humanguillo Tab - 92263	27	Tabasco	0	Gobierno de la Entidad	Proyecto de Inversión de Infraestructura Social	Vivienda	Sin identificar	SECRETARIA DE DESARROLLO SOCIAL EN CONVENIO CON EL AYUNTAMIENTO DE HUMANGUILLO	92263	N	0	0	90
2019	2	TAB18180201117328	2018	33	1	3	2018	33	1	4	Proyecto de inversión	4,483,903.31	(#1: (cdo_recurso:2018, ramo:33, modalidad:1, prog_pres:3, tipo_recurso:FEDERALES (APORTACIONES, SUBSIDIOS Y CONVENIOS), monto:2893941.68, modificado:284537.98), IZ; (cdo_recurso:2018, ramo:33, modalidad:1, prog_pres:4, tipo_recurso:FEDERALES (APORTACIONES, SUBSIDIOS Y CONVENIOS), monto:1785961.32, modificado:0))	Constitución De Líneas De Construcción De Fregadero En La Parcialidad Cuarta Sección En El Municipio De Jalapa Tabasco - 29567	27	Tabasco	0	Gobierno de la Entidad	Proyecto de Inversión de Infraestructura Social	Agua y saneamiento	Sin identificar	SECRETARIA DE DESARROLLO SOCIAL EN CONVENIO CON EL AYUNTAMIENTO DE JALAPA	29567	N	0	0	169

FOLIO	METAS		TIPO _ GEOREFERENCIA	GEOREFERENCIAS		FECHA _ INICIO	FECHA _ TERMINO	AVANCE FINANCIERO						AVANCES _ FISICOS	FOTOS	ESTATUS	FLUJO	
	[meta1: (unidad_medida,Vienda, meta:1.0, meta_modificada:25.0)]	[meta2: (unidad_medida,Vienda, meta:1.0, meta_modificada:25.0)]		[geo1: (cve_municipio:8, localidad:29, direccion:CALLE UNO PUEBLO C-25 (SIDRO CORTES RUEDA), 86415 C- HUMANAGULLO TABASCO ENTRE CALLE SIN NOMBRE Y CALLE SIN NOMBRE, CALLE SEIS ABARROTES A 30 METROS, lon:-93.70463941, lat:18.6287671)]	[geo2: (cve_municipio:8, localidad:108, direccion:CALLE DOS PUEBLO ENTRE CALLE UNO PUEBLO C-25 Y CALLE UNO PUEBLO C-25, 86402 C- LICENCIADO FRANCISCO TRULLIO GURBIA) HUMANAGULLO TABASCO ENTRE CALLE SIN NOMBRE Y CALLE SIN NOMBRE, CALLE UNO ABARROTES A 20 METROS, lon:-93.527472, lat:17.97020601)]			[geo1: (cve_municipio:9, localidad:75, direccion:CARRETERA ESTATAL LIBRE SIN TRAMO JALAPA - CHICHONAL IRA SECCION KILOMETRO 7 + 000 RANCHERIA CHICHONAL 4TA. SECCION, 88645 CHICHONAL TA. SECCION, JALAPA TABASCO ENTRE CARRETERA PLAYAS DEL ROSARIO-TEAPA Y CARRETERA VILLAHERMOSA- ESCARCEGA, 700 METROS AN, lon:-92.09180444, lat:17.7815895)]	[geo1: (cve_municipio:8, localidad:29, direccion:CALLE UNO PUEBLO C-25 (SIDRO CORTES RUEDA), 86415 C- HUMANAGULLO TABASCO ENTRE CALLE SIN NOMBRE Y CALLE SIN NOMBRE, CALLE SEIS ABARROTES A 30 METROS, lon:-93.70463941, lat:18.6287671)]	[geo2: (cve_municipio:8, localidad:108, direccion:CALLE UNO PUEBLO ENTRE CALLE UNO PUEBLO C-25 Y CALLE UNO PUEBLO C-25, 86402 C- LICENCIADO FRANCISCO TRULLIO GURBIA) HUMANAGULLO TABASCO ENTRE CALLE SIN NOMBRE Y CALLE SIN NOMBRE, CALLE UNO ABARROTES A 20 METROS, lon:-93.527472, lat:17.97020601)]	[geo1: (cve_municipio:9, localidad:75, direccion:CARRETERA ESTATAL LIBRE SIN TRAMO JALAPA - CHICHONAL IRA SECCION KILOMETRO 7 + 000 RANCHERIA CHICHONAL 4TA. SECCION, 88645 CHICHONAL TA. SECCION, JALAPA TABASCO ENTRE CARRETERA PLAYAS DEL ROSARIO-TEAPA Y CARRETERA VILLAHERMOSA- ESCARCEGA, 700 METROS AN, lon:-92.09180444, lat:17.7815895)]	COMPROMETIDO	DEVENGADO					EJERCIDO
TAB1818020117348	[meta1: (unidad_medida,Vienda, meta:1.0, meta_modificada:25.0)]	[meta2: (unidad_medida,Vienda, meta:1.0, meta_modificada:25.0)]	1	[geo1: (cve_municipio:8, localidad:29, direccion:CALLE UNO PUEBLO C-25 (SIDRO CORTES RUEDA), 86415 C- HUMANAGULLO TABASCO ENTRE CALLE SIN NOMBRE Y CALLE SIN NOMBRE, CALLE SEIS ABARROTES A 30 METROS, lon:-93.70463941, lat:18.6287671)]	[geo2: (cve_municipio:8, localidad:108, direccion:CALLE UNO PUEBLO ENTRE CALLE UNO PUEBLO C-25 Y CALLE UNO PUEBLO C-25, 86402 C- LICENCIADO FRANCISCO TRULLIO GURBIA) HUMANAGULLO TABASCO ENTRE CALLE SIN NOMBRE Y CALLE SIN NOMBRE, CALLE UNO ABARROTES A 20 METROS, lon:-93.527472, lat:17.97020601)]	19-04-2018	30-05-2018	1,045,629.25	1,045,629.25	1,045,629.25	1,045,629.25	1,045,629.25	1,045,629.25	[ccto: (tipo_obra:Otra, numero_contrato:HU-CO-5333-5334-137-2018, contratista:LUIS FERRALTA RAMON, convocaente:H. AYUNTAMIENTO DE HUMANAGULLO, monto:1493795.07, importe_modificado:1493795.07)]	AVANCES _ FISICOS	1255730/proyecto_INICIO, 1255730/proyecto_PROCESO, 1255730/proyecto_FIN	Terminado	Validado avances
TAB1818020117355	[meta1: (unidad_medida,Vienda, meta:1.0, meta_modificada:30.0)]	[meta2: (unidad_medida,Vienda, meta:1.0, meta_modificada:30.0)]	1	[geo1: (cve_municipio:8, localidad:108, direccion:CALLE UNO PUEBLO ENTRE CALLE UNO PUEBLO C-25 Y CALLE UNO PUEBLO C-25, 86402 C- LICENCIADO FRANCISCO TRULLIO GURBIA) HUMANAGULLO TABASCO ENTRE CALLE SIN NOMBRE Y CALLE SIN NOMBRE, CALLE UNO ABARROTES A 20 METROS, lon:-93.527472, lat:17.97020601)]	[geo2: (cve_municipio:8, localidad:108, direccion:CALLE UNO PUEBLO ENTRE CALLE UNO PUEBLO C-25 Y CALLE UNO PUEBLO C-25, 86402 C- LICENCIADO FRANCISCO TRULLIO GURBIA) HUMANAGULLO TABASCO ENTRE CALLE SIN NOMBRE Y CALLE SIN NOMBRE, CALLE UNO ABARROTES A 20 METROS, lon:-93.527472, lat:17.97020601)]	19-04-2018	30-05-2018	1,255,945.01	1,255,945.01	1,255,945.01	1,255,945.01	1,255,945.01	1,255,945.01	[ccto: (tipo_obra:Otra, numero_contrato:HU-CO-5333-5334-133-2018, contratista:JOSE DAVID VIDAL DE LOS SANTOS, convocaente:H. AYUNTAMIENTO DE HUMANAGULLO, monto:1794297.16, importe_modificado:1794297.16)]	[meta1: (unidad_medida,Vienda, meta:30.0)]	1256137/proyecto_INICIO, 1256137/proyecto_PROCESO, 1256137/proyecto_FIN	Terminado	Validado avances
TAB1818020117363	[meta1: (unidad_medida,Vienda, meta:1.0, meta_modificada:30.0)]	[meta2: (unidad_medida,Vienda, meta:1.0, meta_modificada:4000.0)]	1	[geo1: (cve_municipio:9, localidad:75, direccion:CARRETERA ESTATAL LIBRE SIN TRAMO JALAPA - CHICHONAL IRA SECCION KILOMETRO 7 + 000 RANCHERIA CHICHONAL 4TA. SECCION, 88645 CHICHONAL TA. SECCION, JALAPA TABASCO ENTRE CARRETERA PLAYAS DEL ROSARIO-TEAPA Y CARRETERA VILLAHERMOSA- ESCARCEGA, 700 METROS AN, lon:-92.09180444, lat:17.7815895)]	[geo2: (cve_municipio:9, localidad:75, direccion:CARRETERA ESTATAL LIBRE SIN TRAMO JALAPA - CHICHONAL IRA SECCION KILOMETRO 7 + 000 RANCHERIA CHICHONAL 4TA. SECCION, 88645 CHICHONAL TA. SECCION, JALAPA TABASCO ENTRE CARRETERA PLAYAS DEL ROSARIO-TEAPA Y CARRETERA VILLAHERMOSA- ESCARCEGA, 700 METROS AN, lon:-92.09180444, lat:17.7815895)]	15-02-2018	31-05-2018	2,685,537.96	2,685,537.96	2,685,537.96	2,685,537.96	2,685,537.96	2,685,537.96	[ccto: (tipo_obra:Otra, numero_contrato:CTO-OP-ALIA-DOOTSM-FIL-RAMO33-004-018, contratista:CONSTRUCTORA Y COMERCIALIZADORA DEL ANGEL, S.A. DE C.V., convocaente:H. AYUNTAMIENTO DE JALAPA, monto:2865537.96, importe_modificado:2865537.96)]	[meta1: (unidad_medida,Vienda, meta:30.0)]	1256145/proyecto_INICIO, 1256145/proyecto_PROCESO, 1256145/proyecto_FIN	Terminado	Validado avances
TAB1818020117328	[meta1: (unidad_medida,Metros Cuadrados, meta:1.0, meta_modificada:4000.0)]	[meta2: (unidad_medida,Metros Cuadrados, meta:1.0, meta_modificada:4000.0)]	1	[geo1: (cve_municipio:9, localidad:75, direccion:CARRETERA ESTATAL LIBRE SIN TRAMO JALAPA - CHICHONAL IRA SECCION KILOMETRO 7 + 000 RANCHERIA CHICHONAL 4TA. SECCION, 88645 CHICHONAL TA. SECCION, JALAPA TABASCO ENTRE CARRETERA PLAYAS DEL ROSARIO-TEAPA Y CARRETERA VILLAHERMOSA- ESCARCEGA, 700 METROS AN, lon:-92.09180444, lat:17.7815895)]	[geo2: (cve_municipio:9, localidad:75, direccion:CARRETERA ESTATAL LIBRE SIN TRAMO JALAPA - CHICHONAL IRA SECCION KILOMETRO 7 + 000 RANCHERIA CHICHONAL 4TA. SECCION, 88645 CHICHONAL TA. SECCION, JALAPA TABASCO ENTRE CARRETERA PLAYAS DEL ROSARIO-TEAPA Y CARRETERA VILLAHERMOSA- ESCARCEGA, 700 METROS AN, lon:-92.09180444, lat:17.7815895)]	15-02-2018	31-05-2018	2,685,537.96	2,685,537.96	2,685,537.96	2,685,537.96	2,685,537.96	2,685,537.96	[ccto: (tipo_obra:Otra, numero_contrato:CTO-OP-ALIA-DOOTSM-FIL-RAMO33-004-018, contratista:CONSTRUCTORA Y COMERCIALIZADORA DEL ANGEL, S.A. DE C.V., convocaente:H. AYUNTAMIENTO DE JALAPA, monto:2865537.96, importe_modificado:2865537.96)]	[meta1: (unidad_medida,Metros Cuadrados, meta:30.0)]	1256145/proyecto_INICIO, 1256145/proyecto_PROCESO, 1256145/proyecto_FIN	Terminado	Validado avances

DETALLE_PROYECTO

CICLO	TRIMESTRE	FOLIO	#1_CICLO DE RECURSO	#1_RAMO	#1_MODALIDAD	#1_PROGRAMA	#2_CICLO DE RECURSO	#2_RAMO	#2_MODALIDAD	#2_PROGRAMA	CATEGORIA	MONTO_GLOBAL_APROBADO	FUENTES_FINANCIAMIENTO	NOMBRE	ID_ENTIDAD_RESPONSABLE	ENTIDAD_RESPONSABLE	ID_MUNICIPIO_RESPONSABLE	MUNICIPIO_RESPONSABLE	TIPO_PROGRAMA_PROYECTO	CLASIFICACION	SUBCLASIFICACION	INSTITUCION_EJECUTORA	NUMERO_PROYECTO	POBLACION_BENEFICIADA	MUJERES	HOMBRES	BENEFICIARIOS
2019	2	TAB1818020117327	2018	33	1	3	2018	33	1	4	Proyecto de inversión	4,172,117.78	(#1: (ciclo_recurso:2018, ramo:33, modalidad: prog_pres_3, tipo_recurso:FEDERALES (APORTACIONES, SUBSIDIOS Y CONVENIOS), monto:2503270.67, modificado:2495274.51), #2: (ciclo_recurso:2018, ramo:33, modalidad: prog_pres_4, tipo_recurso:FEDERALES (APORTACIONES, SUBSIDIOS Y CONVENIOS), monto:166847.11, modificado:0.0))	Construcción De Pavimento Asfáltico En Camino De Acceso A La Ra San Marcos En El Municipio De Jalapa Tabasco - 25014	27	Tabasco	0	Gobierno de la Entidad	Proyecto de Inversión de Infraestructura Social	Transportes y vialidades	Sin identificar	SECRETARIA DE DESARROLLO SOCIAL EN CONVENIO CON EL H AYUNTAMIENTO DE JALAPA TAB	25014	N	0	0	318
2019	2	TAB1818020117468	2018	33	1	3	2018	33	1	4	Proyecto de inversión	728,207.88	(#1: (ciclo_recurso:2018, ramo:33, modalidad: prog_pres_3, tipo_recurso:FEDERALES (APORTACIONES, SUBSIDIOS Y CONVENIOS), monto:436924.56, modificado:433117.5), #2: (ciclo_recurso:2018, ramo:33, modalidad: prog_pres_4, tipo_recurso:FEDERALES (APORTACIONES, SUBSIDIOS Y CONVENIOS), monto:29163.03, modificado:0.0))	Construcción De Guarniciones Y Banquetas En Tramo Del Bachiller En El Poblado Guabacoa En El Municipio De Nacajuca Tabasco - 27720	27	Tabasco	0	Gobierno de la Entidad	Proyecto de Inversión de Infraestructura Social	Transportes y vialidades	Sin identificar	SECRETARIA DE DESARROLLO SOCIAL EN CONVENIO CON EL H AYUNTAMIENTO DE NACAJUCA	27720	N	0	0	3,855
2019	2	TAB1818020117505	2018	33	1	3	2018	33	1	4	Proyecto de inversión	954,130.30	(#1: (ciclo_recurso:2018, ramo:33, modalidad: prog_pres_3, tipo_recurso:FEDERALES (APORTACIONES, SUBSIDIOS Y CONVENIOS), monto:574708.18, modificado:55921.00), #2: (ciclo_recurso:2018, ramo:33, modalidad: prog_pres_4, tipo_recurso:FEDERALES (APORTACIONES, SUBSIDIOS Y CONVENIOS), monto:381652.12, modificado:0.0))	Construcción De Techumbre En La Escuela Secundaria Niños Héroes En El Poblado Chocopolte En El Municipio De Nacajuca Tabasco - 35707	27	Tabasco	0	Gobierno de la Entidad	Proyecto de Inversión de Infraestructura Social	Educación	Sin identificar	SECRETARIA DE DESARROLLO SOCIAL EN CONVENIO CON EL H AYUNTAMIENTO DE NACAJUCA	35707	N	0	0	649
2019	2	TAB1818020117511	2018	33	1	3	2018	33	1	4	Proyecto de inversión	650,000.00	(#1: (ciclo_recurso:2018, ramo:33, modalidad: prog_pres_3, tipo_recurso:FEDERALES (APORTACIONES, SUBSIDIOS Y CONVENIOS), monto:300000.0, modificado:34768.72), #2: (ciclo_recurso:2018, ramo:33, modalidad: prog_pres_4, tipo_recurso:FEDERALES (APORTACIONES, SUBSIDIOS Y CONVENIOS), monto:250000.0, modificado:0.0))	Construcción De Cuartos Dormitorio En La Calle La Puga De La Col La Soledad En El Municipio De Nacajuca Tabasco - 65538	27	Tabasco	0	Gobierno de la Entidad	Proyecto de Inversión de Infraestructura Social	Vivienda	Sin identificar	SECRETARIA DE DESARROLLO SOCIAL EN CONVENIO CON EL H AYUNTAMIENTO DE NACAJUCA	65538	N	0	0	39



Handwritten signature and initials in blue ink.

Informe sobre el Ejercicio, Destino, y Resultados de los Recursos Federales Transferidos

Sistema de Seguimiento de los Recursos Federales Transferidos

MODULO: DESTINO DEL GASTO

ENTIDAD: Tabasco

PERIODO: Segundo Trimestre 2019

DETALLE PROYECTO				AVANCE FINANCIERO						AVANCES _ FISICOS	FOTOS	ESTATUS	FLUJO		
FOLIO	METAS	TIPO _ GEOFERENCIA	GEOFERENCIAS	FECHA _ INICIO	FECHA _ TERMINO	RECAUDADO	COMPROMETIDO	DEVENGADO	EJERCIDO	PAGADO	CONTRATOS	AVANCES _ FISICOS	FOTOS	ESTATUS	FLUJO
TAB1818020117327	[meta1: (unidad_medida:Otros, meta:1.0, meta_modificada:1.5)]	1	[geot1: (cve_municipio:3, localidad:39, direccion:CARRETERA ESTADAL LIBRE SIN TRAMO CHIPLINAR ZIDA SECCION - ASTAPA KILOMETRO 1+ 500 RANCHERIA SAN MARCOS, 86843 SAN MARCOS, JALAPA, TABASCO ENTRE CARRETERA MIERNA Y CARRETERA ROSARIO TEAPA, PUENTE ROSARIO TEAPA, PUENTE TUBULAR SEBASTOPOLCO, lon: -92.8359834, lat:18.7874805)]	15-02-2018	31-05-2018	2,485,274.51	2,485,274.51	2,485,274.51	2,485,274.51	2,485,274.51	[foto1: (tipo_obra:Otra, numero_contrato:CTO-OP-ALUAL-DOOTSM-FILRAM033-000-018, contratista:CARLOS ALBERTO PONS BURELO convocante:H. AYUNTAMIENTO DE JALAPA, monto:2485274.51, importe_modificado:2485274.51)]	[meta1: (unidad_medida:Otros, avanca:1.5)]	(1255709/proyecto_INICIO, 1255709/proyecto_FIN, 1255709/proyecto_PROCESO)	Terminado	Validado avances
TAB1818020117498	[meta1: (unidad_medida:Otros, meta:1.0, meta_modificada:500.0)]	1	[geot1: (cve_municipio:13, localidad:13, direccion:CALLE BENITO JUAREZ ENTRE CALLE MATEO CALCA, 86237 JALAJUCA, NACAJUCA, TABASCO ENTRE CALLE CARLOS A MADRAZO BECERRA Y CARRETERA ARROYO-OXACAQUE A 20 METROS DE NOVEDADES MARY, lon:-92.91951121, lat:18.17315154)]	01-03-2018	15-06-2018	435,311.75	435,311.75	435,311.75	435,311.75	435,311.75	[foto1: (tipo_obra:Otra, numero_contrato:CO-EST-NAC-K008-004R/2018, contratista:TINDAR S.A DE C.V. convocante:H. AYUNTAMIENTO DE NACAJUCA, monto:725519.58, importe_modificado:)}]	[meta1: (unidad_medida:Otros, avanca:500.0)]	(1255880/proyecto_INICIO, 1255880/proyecto_PROCESO, 1255880/proyecto_FIN)	Terminado	Validado avances
TAB1818020117505	[meta1: (unidad_medida:Otros, meta:1.0, meta_modificada:1.0)]	1	[geot1: (cve_municipio:13, localidad:43, direccion:CAMINO TRAMO CHICOZAPOTE NIROS HEROS MARGEN DERECHO KILOMETRO 0 + 50 EJIDO CHICOZAPOTE, 86235 CHICOZAPOTE, NACAJUCA, TABASCO ENTRE CARRETERA EL HORMIGUERO-CHICOZAPOTE Y A 50 METROS DEL ENTORQUE CON LA CARRETERA EL HORMIGUERO-CHICOZAPOTE, lon:-92.91412434, lat:18.21792492)]	01-03-2018	15-06-2018	563,921.66	563,921.66	563,921.66	563,921.66	563,921.66	[foto1: (tipo_obra:Otra, numero_contrato:CO-EST-NAC-K037-001R/2018, contratista:JOSE DAVID VIDAL DE LOS SANTOS, convocante:H. AYUNTAMIENTO DE NACAJUCA, monto:39889.43, importe_modificado:)}]	[meta1: (unidad_medida:Otros, avanca:1.0)]	(1255887/proyecto_INICIO, 1255887/proyecto_PROCESO, 1255887/proyecto_FIN)	Terminado	Validado avances
TAB1818020117511	[meta1: (unidad_medida:Vivienda, meta:1.0, meta_modificada:13.0)]	1	[geot1: (cve_municipio:13, localidad:89, direccion:CALLE LA FIGUA COLOMA LA SELVA, 86220 LA SELVA, NACAJUCA TABASCO ENTRE CALLE SAUCE Y CALLE SIN NOMBRE, CALLE TOLOQUE ABAROTES LOS 2 HERMANOS A 50 METROS, lon:-92.98610253, lat:18.02518701)]	15-04-2018	16-06-2018	384,766.72	384,766.72	384,766.72	384,766.72	384,766.72	[foto1: (tipo_obra:Otra, numero_contrato:CO-EST-NAC-F015-001R/2018, contratista:JUAN GABRIEL MONTELO ORO DE NACAJUCA, AYUNTAMIENTO DE NACAJUCA, monto:197874.64, importe_modificado:197874.64)]	[meta1: (unidad_medida:Vivienda, avanca:12.74)]	(1255883/proyecto_INICIO, 1255883/proyecto_PROCESO)	Terminado	Validado avances

DETALLE_PROYECTO

CICLO	TRIMESTRE	FOLIO	#1 - CICLO DE RECURSO	#1 - RAMO	#1 - MODALIDAD	#1 - PROGRAMA PRESUPUESTARIO	#2 - CICLO DE RECURSO	#2 - RAMO	#2 - MODALIDAD	#2 - PROGRAMA PRESUPUESTARIO	CATEGORIA	MONTO - GLOBAL - APROBADO	FUENTES - FINANCIAMIENTO	NOMBRE	ID - ENTIDAD - RESPONSABLE	ENTIDAD - RESPONSABLE	ID - MUNICIPIO - RESPONSABLE	MUNICIPIO - RESPONSABLE	TIPO - PROGRAMA - PROYECTO	CLASIFICACION	SUBCLASIFICACION	INSTITUCION - EJECUTORA	NUMERO - PROYECTO	POBLACION - BENEFICIADA	MUJERES	HOMBRES	BENEFICIARIOS
2019	2	TAB1818020117706	2018	33	1	3	2018	33	1	4	Proyecto de Inversión	1,200,000.00	(#1: (dcto_recurso:2018, ramo:33, modalidad: prog_pres3, tipo_recurso:FEDERALES (APORTACIONES, SUBSIDIOS Y CONVENIOS), monto:840000.0, modificado:82480.69), #2: (dcto_recurso:2018, ramo:33, modalidad: prog_pres4, tipo_recurso:FEDERALES (APORTACIONES, SUBSIDIOS Y CONVENIOS), monto:360000.0, modificado:0.0))	Construcción De Cuartos Dormitorio Para El Mejoramiento De Vivienda En Villa Tepiulapa Del Municipio De Tabasco Carr Tepiulapa Cerro Blanco - 100109	27	Tabasco	0	Gobierno de la Entidad	Proyecto de Inversión de Infraestructura Social	Vivienda	Sin Identificar	SECRETARIA DE DESARROLLO SOCIAL EN CONVENIO CON EL H AYUNTAMIENTO DE TACOTALPA	100109	N	0	0	60
2019	2	TAB1818020117697	2018	33	1	3	2018	33	1	4	Proyecto de Inversión	9,645,400.93	(#1: (dcto_recurso:2018, ramo:33, modalidad: prog_pres3, tipo_recurso:FEDERALES (APORTACIONES, SUBSIDIOS Y CONVENIOS), monto:5787240.56, modificado:546759.03), #2: (dcto_recurso:2018, ramo:33, modalidad: prog_pres4, tipo_recurso:FEDERALES (APORTACIONES, SUBSIDIOS Y CONVENIOS), monto:385160.37, modificado:0.0))	Construcción De Dorsales Playón En El Pub Ocoblen En El Municipio De Tacotalpa Tabasco - 37545	27	Tabasco	0	Gobierno de la Entidad	Proyecto de Inversión de Infraestructura Social	Agua Y saneamiento	Sin Identificar	SECRETARIA DE DESARROLLO SOCIAL EN CONVENIO CON EL H AYUNTAMIENTO DE TACOTALPA	37545	N	0	0	1,666
2019	2	TAB1818020117701	2018	33	1	3	2018	33	1	4	Proyecto de Inversión	1,800,000.00	(#1: (dcto_recurso:2018, ramo:33, modalidad: prog_pres3, tipo_recurso:FEDERALES (APORTACIONES, SUBSIDIOS Y CONVENIOS), monto:1260000.0, modificado:1243333.41), #2: (dcto_recurso:2018, ramo:33, modalidad: prog_pres4, tipo_recurso:FEDERALES (APORTACIONES, SUBSIDIOS Y CONVENIOS), monto:540000.0, modificado:0.0))	Construcción De Cuartos Dormitorio Para Mejoramiento De Vivienda En El Poblado En El Cuadrado Cuarema En El Municipio De Tacotalpa Tabasco - 94683	27	Tabasco	0	Gobierno de la Entidad	Proyecto de Inversión de Infraestructura Social	Vivienda	Sin Identificar	SECRETARIA DE DESARROLLO SOCIAL EN CONVENIO CON EL H AYUNTAMIENTO DE TACOTALPA	94683	N	0	0	50
2019	2	TAB1818020117688	2018	33	1	3	2018	33	1	4	Proyecto de Inversión	4,350,040.34	(#1: (dcto_recurso:2018, ramo:33, modalidad: prog_pres3, tipo_recurso:FEDERALES (APORTACIONES, SUBSIDIOS Y CONVENIOS), monto:2800245.0, modificado:254182.91), #2: (dcto_recurso:2018, ramo:33, modalidad: prog_pres4, tipo_recurso:FEDERALES (APORTACIONES, SUBSIDIOS Y CONVENIOS), monto:174016.34, modificado:0.0))	Construcción Del Sistema De Agua Potable En El Cuadrado Cuarema En El Municipio De Tacotalpa Tabasco - 30080	27	Tabasco	0	Gobierno de la Entidad	Proyecto de Inversión de Infraestructura Social	Agua Y saneamiento	Sin Identificar	SECRETARIA DE DESARROLLO SOCIAL EN CONVENIO CON EL H AYUNTAMIENTO DE TACOTALPA	30080	N	0	0	460

Informe sobre el Ejercicio, Destino, y Resultados de los Recursos Federales Transferidos

Sistema de Seguimiento de los Recursos Federales Transferidos

MODULO: DESTINO DEL GASTO

ENTIDAD: Tabasco

PERIODO: Segundo Trimestre 2019

FOLIO	METAS	TIPO _ GEOREFERENCIA	GEOREFERENCIAS	FECHA _ INICIO	FECHA _ TERMINO	AVANCE FINANCIERO						AVANCES _ FISICOS	FOTOS	ESTATUS	FLUJO
						RECAUDADO	COMPROMETIDO	DEVENGADO	EJERCIDO	PAGADO	CONTRATOS				
TAB1818020117706	(meta1: [unidad_medida:Vivienda, meta:1.0, meta_modificada:20.0])	1	(geo1: [cve_municipio:15, localidad:6A, direccion:CARRETERA ESTATAL LIBRE SIN TRAMO TAPULALAPA - CERRO BLANCO STA SECCION KILOMETRO 0 + 100 VILLA TAPULALAPA, 86880 TAPULALAPA, TACOTALPA, TABASCO ENTRE CALLE CARLOS ALBERTO MADRAZO Y , A 30 METROS DEL RESTAURANT FAMILIAR LA HERMOSA, lon:-92.78176305, lat:17.5463277])	19-04-2018	30-05-2018	832,480.69	832,480.69	832,480.69	832,480.69	832,480.69	(clor1: [tipo_obra:Obra, numero_contrato:DOTSM/15-08-E-MTA-4502018-R33/FILL, controlista:SEYSUM DEL SURESTE S.A. DE C.V., convocante:H. AYUNTAMIENTO DE TACOTALPA, monto:2973181.02, importe_modificado:2973181.02])	(meta1: [unidad_medida:Vivienda, avance:20.0])	CARPETA _ FOTOS	Terminado	Validado avances
TAB1818020117797	(meta1: [unidad_medida:Mezcos Cuadrados, meta:1.0, meta_modificada:1000.0])	1	(geo1: [cve_municipio:15, localidad:41, direccion:CALLE NIÑOS HEROES PUEBLO OXLOLOTAN, 86880 OXLOLOTAN, TACOTALPA TABASCO ENTRE CALLE TOMAS CARRIDO CANABAL Y CALLE MIGUEL HIDALGO Y COSTILLA, CASINO DEL PUEBLO A 200 METROS, lon: -92.74783191, lat:17.38026269])	10-03-2018	15-07-2018	5,461,759.03	5,461,759.03	5,461,759.03	5,461,759.03	5,461,759.03	(clor1: [tipo_obra:Obra, numero_contrato:CO-5692501-001-18, controlista:ABRAHAM CONSTRUCCIONES S.A. DE C.V., convocante:H. AYUNTAMIENTO DE TACOTALPA, monto:5711825.4, importe_modificado:5711825.4])	(meta1: [unidad_medida:Mezcos Cuadrados, avance:1000.0])		Terminado	Validado avances
TAB1818020117701	(meta1: [unidad_medida:Vivienda, meta:1.0, meta_modificada:30.0])	1	(geo1: [cve_municipio:15, localidad:53, direccion:CALLE ESTADAL LIBRE TACOTALPA TABASCO ENTRE CALLE SIN NOMBRE Y CALLE SIN NOMBRE CALLE SIN NOMBRE ATRAS DE LA IGLESIA, lon: -92.86632819, lat:17.45720744])	19-04-2018	30-05-2018	1,243,353.41	1,243,353.41	1,243,353.41	1,243,353.41	1,243,353.41	(clor1: [tipo_obra:Obra, numero_contrato:DOTSM/15-08-E-MTA-00202018-R33/FILL, controlista:ABRAHAM CONSTRUCCIONES S.A. DE C.V., convocante:H. AYUNTAMIENTO DE TACOTALPA, monto:1778216.16, importe_modificado:1778216.16])	(meta1: [unidad_medida:Vivienda, avance:30.0])		Terminado	Validado avances
TAB1818020117688	(meta1: [unidad_medida:Otras, meta:1.0, meta_modificada:1.0])	1	(geo1: [cve_municipio:15, localidad:9, direccion:ANDADOR TODOS LOS ANDADORES EJIDO GUERRERO CARIDAD, 86884 CARIDAD GUERRERO, TACOTALPA, TABASCO, CRUZANDO POR EL PUENTE COLGANTE, lon:-92.75461156, lat:17.41015012])	15-02-2018	31-05-2018	2,554,182.91	2,554,182.91	2,554,182.91	2,554,182.91	2,554,182.91	(clor1: [tipo_obra:Obra, numero_contrato:DOTSM/15-08-E-MTA-00202018-R33/FILL, controlista:PROCESOS CONSTRUCTIVOS Y MANTENIMIENTO S.A. DE C.V., convocante:H. AYUNTAMIENTO DE TACOTALPA, monto:2564182.91, importe_modificado:2564182.91])	(meta1: [unidad_medida:Otras, avance:1.0])		Terminado	Validado avances

Informe sobre el Ejercicio, Destino, y Resultados de los Recursos Federales Transferidos

Sistema de Seguimiento de los Recursos Federales Transferidos

MODULO: DESTINO DEL GASTO

ENTIDAD: Tabasco

PERIODO: Segundo Trimestre 2019

DETALLE PROYECTO																											
CICLO	TRIMESTRE	FOLIO	#1 - CICLO DE RECURSO	#1 - RAMO	#1 - MODALIDAD	#1 - PROGRAMA PRESUPUESTARIO	#2 - CICLO DE RECURSO	#2 - RAMO	#2 - MODALIDAD	#2 - PROGRAMA PRESUPUESTARIO	CATEGORIA	MONTO GLOBAL APROBADO	FUENTES FINANCIAMIENTO	NOMBRE	ID ENTIDAD RESPONSABLE	ENTIDAD RESPONSABLE	ID MUNICIPIO RESPONSABLE	MUNICIPIO RESPONSABLE	TIPO PROGRAMA PROYECTO	CLASIFICACION	SUBCLASIFICACION	INSTITUCION EJECUTORA	NUMERO PROYECTO	POBLACION BENEFICIADA	MUJERES	HOMBRES	BENEFICIARIOS
2019	2	TAB1818020117817	2018	33	1	3	2018	33	1	4	Proyecto de inversión	1,200,000.00	(F1: (cdo_recurso:2018, ramo:33, modalidad:1, prog_pres:3, tipo_recurso:FEDERALES (APORTACIONES, SUBSIDIOS Y CONVENIOS), monto:840000.0, modificado:83710.68), F2: (cdo_recurso:2018, ramo:33, modalidad:1, prog_pres:4, tipo_recurso:FEDERALES (APORTACIONES, SUBSIDIOS Y CONVENIOS), monto:360000.0, modificado:0.0))	Construcción De Cuartos Dormitorio Para El Mejoramiento De Vivienda En La Zona Urbana De La Colonia San Felipe Del Alpio De Tacotalpa Tab - 93848	27	Tabasco	0	Gobierno de la Entidad	Proyecto de Inversión de Infraestructura Social	Vivienda	Sin identificar	SECRETARIA DE DESARROLLO SOCIAL EN CONVENIO CON EL AYUNTAMIENTO DE TACOTALPA	93848	N	0	0	60
2019	2	TAB1818020117686	2018	33	1	3	2018	33	1	4	Proyecto de inversión	1,800,000.00	(F1: (cdo_recurso:2018, ramo:33, modalidad:1, prog_pres:3, tipo_recurso:FEDERALES (APORTACIONES, SUBSIDIOS Y CONVENIOS), monto:1260000.0, modificado:1244311.86), F2: (cdo_recurso:2018, ramo:33, modalidad:1, prog_pres:4, tipo_recurso:FEDERALES (APORTACIONES, SUBSIDIOS Y CONVENIOS), monto:540000.0, modificado:0.0))	Construcción De Cuartos Dormitorio Para El Mejoramiento De Vivienda En El Poblado De Ocooblan Del Municipio De Tacotalpa Tabasco - 94480	27	Tabasco	0	Gobierno de la Entidad	Proyecto de Inversión de Infraestructura Social	Vivienda	Sin identificar	SECRETARIA DE DESARROLLO SOCIAL EN CONVENIO CON EL AYUNTAMIENTO DE TACOTALPA	94480	N	0	0	90
2019	2	TAB1818020117688	2018	33	1	3	2018	33	1	4	Proyecto de inversión	1,300,000.00	(F1: (cdo_recurso:2018, ramo:33, modalidad:1, prog_pres:3, tipo_recurso:FEDERALES (APORTACIONES, SUBSIDIOS Y CONVENIOS), monto:1050000.0, modificado:1037892.81), F2: (cdo_recurso:2018, ramo:33, modalidad:1, prog_pres:4, tipo_recurso:FEDERALES (APORTACIONES, SUBSIDIOS Y CONVENIOS), monto:250000.0, modificado:0.0))	Construcción De Cuartos Dormitorio Para El Mejoramiento De Vivienda En El Poblado De La Colonia Primera Sección Tila Y Toronjo Del Alpio De Tacotalpa Tabasco - 96955	27	Tabasco	0	Gobierno de la Entidad	Proyecto de Inversión de Infraestructura Social	Vivienda	Sin identificar	SECRETARIA DE DESARROLLO SOCIAL EN CONVENIO CON EL AYUNTAMIENTO DE TACOTALPA	96955	N	0	0	75
2019	2	TAB1818020118221	2018	33	1	3	2018	33	1	4	Proyecto de inversión	2,919,436.78	(F1: (cdo_recurso:2018, ramo:33, modalidad:1, prog_pres:3, tipo_recurso:FEDERALES (APORTACIONES, SUBSIDIOS Y CONVENIOS), monto:1751682.07, modificado:1749842.35), F2: (cdo_recurso:2018, ramo:33, modalidad:1, prog_pres:4, tipo_recurso:FEDERALES (APORTACIONES, SUBSIDIOS Y CONVENIOS), monto:116774.72, modificado:0.0))	Rehabilitación De Drenaje Sanitario En La Colonia Municipal En El Municipio De Teapa Tabasco - 28955	27	Tabasco	0	Gobierno de la Entidad	Proyecto de Inversión de Infraestructura Social	Agua Y saneamiento	Sin identificar	SECRETARIA DE DESARROLLO SOCIAL EN CONVENIO CON EL AYUNTAMIENTO DE TEAPA	28955	N	0	0	1,300

DETALLE_PROYECTO		AVANCE_FINANCIERO						FOTOS	ESTATUS	FLUJO						
FOLIO	METAS	TIPO_GEOFERENCIA	GEOREFERENCIAS	FECHA_INICIO	FECHA_TERMINO	RECADADO	COMPROMETIDO	DEVENGADO	EJERCIDO	PAGADO	CONTRATOS	AVANCES_FISICOS				
TAB1818020117617	[meta1: (unidad_medida: Vivienda, meta: 1.0, meta_modificada: 20.0)]	1	[geo1: (cve_municipio: 15, localidad: 03, direccion: CARRETERA ESTATAL LIBRE SIN TRAMO POCHITOCAL IRA SECCION (TLA Y TORONDO) - POCHITOCAL IRA SECCION (LA PALMA) KILOMETRO 1 - 500 RANCHERIA POCHITOCAL IA SECC (LA PALMA), 8870 POCHITOCAL RA, SECCION (LA PALMA), TACOTALPA TABASCO ENTRE CARRETERA HUAPACA, lat: -92.73877595, lat: 17.82946165)]	19-04-2018	30-05-2018	832,710.69	832,710.69	832,710.69	832,710.69	832,710.69	(cbo1: (tipo_obra: Obra, numero_contrato: D00TSM4015-09-E-MTA-0552018-R33FILL, contratista: RUBICEL ZURITA GOMEZ, comocante: H. AYUNTAMIENTO DE TACOTALPA, monto: 1185586.7, importe_modificado: 1185586.7))	[meta1: (unidad_medida: Vivienda, avance: 20.0)]	(1256189/proyecto_INICIO, 1256189/proyecto_PROCESO, 1256189/proyecto_FIN)	Terminado	Validado avances	
TAB1818020117696	[meta1: (unidad_medida: Vivienda, meta: 1.0, meta_modificada: 30.0)]	1	[geo1: (cve_municipio: 15, localidad: 41, direccion: CALLE BENTO JUAREZ PUEBLO OXOLOTTAN, 88690 OXOLOTTAN, TACOTALPA, TABASCO ENTRE CALLE MIGUEL HIDALGO Y CALLE ALVARO ORRAGON A 30 METROS DEL EXCONVENTO DE SANTO DOMINGO, lat: -92.76091862, lat: 17.33077794)]	19-04-2018	30-05-2018	1,244,311.86	1,244,311.86	1,244,311.86	1,244,311.86	1,244,311.86	(cbo1: (tipo_obra: Obra, numero_contrato: D00TSM4016-08-E-MTA-0512018-R33FILL, contratista: CORPORATIVO SUMAGOL S.A. DE C.V., comocante: H. AYUNTAMIENTO DE TACOTALPA, monto: 1777586.37, importe_modificado: 1777586.37))	[meta1: (unidad_medida: Vivienda, avance: 30.0)]	(1256078/proyecto_INICIO, 1256078/proyecto_FIN, 1256078/proyecto_PROCESO)	Terminado	Validado avances	
TAB1818020117698	[meta1: (unidad_medida: Vivienda, meta: 1.0, meta_modificada: 25.0)]	1	[geo1: (cve_municipio: 15, localidad: 45, direccion: CARRETERA ESTATAL LIBRE SIN TRAMO LA RAYA IRA SECCION (NANA) - POCHITOCAL IRA SECCION (TLA Y TORONDO) ENTRE CALLE MIGUEL HIDALGO Y POCHITOCAL IA SECCION (TLA Y TORONDO), 8876 POCHITOCAL RA, SECCION (TLA Y TORONDO), TACOTALPA TABASCO ENTRE Y CARRETERA HU, lat: -92.75403384, lat: 17.82787465)]	19-04-2018	30-05-2018	1,037,862.81	1,037,862.81	1,037,862.81	1,037,862.81	1,037,862.81	(cbo1: (tipo_obra: Obra, numero_contrato: D00TSM4016-08-E-MTA-052018-R33FILL, contratista: RUBICEL ZURITA GOMEZ, comocante: H. AYUNTAMIENTO DE TACOTALPA, monto: 1482704.01, importe_modificado: 1482704.01))	[meta1: (unidad_medida: Vivienda, avance: 25.0)]	(1256080/proyecto_INICIO, 1256080/proyecto_PROCESO, 1256080/proyecto_FIN)	Terminado	Validado avances	
TAB1818020118221	[meta1: (unidad_medida: Metros Cuadrados, meta: 1.0, meta_modificada: 1008.0)]	1	[geo1: (cve_municipio: 15, localidad: 82, direccion: CALLE LUIS DONALDO COLOSIO MURRETA (Y 7 CALLES MAS) COLONIA MUNICIPAL 8613 COLONIA MUNICIPAL TEAPA TABASCO ENTRE CARRETERA TEAPA-JUAN ALDAMA Y IGLESIA ADVENTISTA EN CALLE LORENZO PRATZ, lat: -92.97898577, lat: 17.59228878)]	01-03-2018	05-05-2018	1,748,942.35	1,748,942.35	1,748,942.35	1,748,942.35	1,748,942.35	1,748,942.35	(cbo1: (tipo_obra: Obra, numero_contrato: CO-D00TSM4-5513001-009-18, contratista: CONSULTORIA E INGENIERIA S.A. DE C.V., comocante: H. AYUNTAMIENTO DE TEAPA, monto: 1748942.35, importe_modificado: 1748942.35))	[meta1: (unidad_medida: Metros Cuadrados, avance: 1008.0)]	(1256603/proyecto_INICIO, 1256603/proyecto_PROCESO, 1256603/proyecto_FIN)	Terminado	Validado avances

DETALLE PROYECTO

CICLO	TRIMESTRE	FOLIO	#1 - CICLO DE RECURSO	#1 - RAMO	#1 - MODALIDAD	#1 - PROGRAMA PRESUPUESTARIO	#2 - CICLO DE RECURSO	#2 - RAMO	#2 - MODALIDAD	#2 - PROGRAMA PRESUPUESTARIO	CATEGORIA	MONTO - GLOBAL - APROBADO	FUENTES FINANCIAMIENTO	NOMBRE	ID - ENTIDAD - RESPONSABLE	ENTIDAD - RESPONSABLE	ID - MUNICIPIO - RESPONSABLE	MUNICIPIO - RESPONSABLE	TPO - PROGRAMA - PROYECTO	CLASIFICACION	SUBCLASIFICACION	INSTITUCION - EJECUTORA	NUMERO - PROYECTO	POBLACION - BENEFICIADA	MUJERES	HOMBRES	BENEFICIARIOS
2019	2	TAB1818020118226	2018	33	1	3	2018	33	1	4	Proyecto de Inversión	5,800,000.00	(F1: (cdo_recurso:2018, ramo:33, modalidad, prog_pres:3, tipo_recurso:FEDERALES (APORTACIONES, SUBSIDIOS Y CONVENIOS), monto:3540000.0, modificado:3499398.11, #2: (cdo_recurso:2018, ramo:33, modalidad, prog_pres:4, tipo_recurso:FEDERALES (APORTACIONES, SUBSIDIOS Y CONVENIOS), monto:2380000.0, modificado:0.0))	Construcción Del Sistema De Drenaje Urbano En La Calle Comercio De Tabasco De P Suarez En El Alfo De Tenosique Tab Primasa Etap - 29207	27	Tabasco	0	Gobierno de la Entidad	Proyecto de Inversión de Infraestructura Social	Agua y saneamiento	Sin identificar	SECRETARIA DE DESARROLLO SOCIAL EN CONVENIO CON EL H AYUNTAMIENTO DE TENOSIQUE	29207	N	0	0	982
2019	2	TAB1818020118197	2018	33	1	3	2018	33	1	4	Proyecto de Inversión	4,800,000.00	(F1: (cdo_recurso:2018, ramo:33, modalidad, prog_pres:3, tipo_recurso:FEDERALES (APORTACIONES, SUBSIDIOS Y CONVENIOS), monto:2940000.0, modificado:2928291.53), #2: (cdo_recurso:2018, ramo:33, modalidad, prog_pres:4, tipo_recurso:FEDERALES (APORTACIONES, SUBSIDIOS Y CONVENIOS), monto:1960000.0, modificado:0.0))	Construcción De Red De Agua Potable En El Pdo Usamanta En El Municipio De Tenosique Tabasco - 29316	27	Tabasco	0	Gobierno de la Entidad	Proyecto de Inversión de Infraestructura Social	Agua y saneamiento	Sin identificar	SECRETARIA DE DESARROLLO SOCIAL EN CONVENIO CON EL H AYUNTAMIENTO DE TENOSIQUE	29316	N	0	0	819
2019	2	TAB1818020118228	2018	33	1	3	2018	33	1	4	Proyecto de Inversión	47,000,000.00	(F1: (cdo_recurso:2018, ramo:33, modalidad, prog_pres:3, tipo_recurso:FEDERALES (APORTACIONES, SUBSIDIOS Y CONVENIOS), monto:2.8267, modificado:2.76459178667), #2: (cdo_recurso:2018, ramo:33, modalidad, prog_pres:4, tipo_recurso:FEDERALES (APORTACIONES, SUBSIDIOS Y CONVENIOS), monto:1.6967, modificado:0.0))	Ampliación Y Remodelación De Hospital Comunitario De Tenosique A Hospital Gral De Treinta Camas En Municipio De Tenosique Tab Segunda Etapa - 30267	27	Tabasco	0	Gobierno de la Entidad	Proyecto de Inversión de Infraestructura Social	Salud	Sin identificar	SECRETARIA DE DESARROLLO SOCIAL EN CONVENIO CON EL H AYUNTAMIENTO DE TENOSIQUE	30267	N	0	0	58,980
2019	2	TAB1818020117495	2018	33	1	3	2018	33	1	4	Proyecto de Inversión	1,161,459.28	(F1: (cdo_recurso:2016, ramo:33, modalidad, prog_pres:3, tipo_recurso:FEDERALES (APORTACIONES, SUBSIDIOS Y CONVENIOS), monto:688875.57, modificado:68279.95), #2: (cdo_recurso:2018, ramo:33, modalidad, prog_pres:3, tipo_recurso:FEDERALES (APORTACIONES, SUBSIDIOS Y CONVENIOS), monto:464633.71, modificado:0.0))	Construcción De Techoado En Área De Impart De Educación Física En Colegio De Bachilleres De Tab Plal Diez De Cd Pemex En Alfo De Moctezuma Tab - 122487	27	Tabasco	0	Gobierno de la Entidad	Proyecto de Inversión de Infraestructura Social	Educación	Sin identificar	SECRETARIA DE DESARROLLO SOCIAL EN CONVENIO CON EL H AYUNTAMIENTO DEL MUNICIPIO DE MOCTEZUMA TAB	122487	N	0	0	5,822

Informe sobre el Ejercicio, Destino, y Resultados de los Recursos Federales Transferidos

Sistema de Seguimiento de los Recursos Federales Transferidos

MODULO: DESTINO DEL GASTO

ENTIDAD: Tabasco

PERIODO: Segundo Trimestre 2019

FOLIO	METAS		DETALLE_PROYECTO				AVANCE_FINANCIERO						AVANCES_FISICOS	FOTOS	ESTATUS	FLUJO
	TIPO_GEOREFERENCIA	GEOREFERENCIAS	FECHA_INICIO	FECHA_TERMINO	RECAUDADO	COMPROMETIDO	DEVENGADO	EJERCIDO	PAGADO	CONTRATOS	AVANCES_FISICOS					
TAB1818020118226	1	(meta1: [unidad_medida:Metros Cuadrados, meta:1.0, meta_modificada:2600.0])	(geo1: [eve_municipio:17, localidad:1, direccion:CALLE VARIAS CALLES QUE AUN NO SE VEN EN EL MAPA CIUDAD TENOSIQUE CENTRO, 86900 TENOSIQUE DE PINO SUÁREZ, TENOSIQUE TABASCO ENTRE CALLE 1RO DE MAYO Y CALLE CONGRESO CONSTITUYENTE, COLONIA DE NUEVA CREACION A UN COSTADO DE LA COLONIA BELEN, loc: 91.41313705, lat:17.48152286])	05-03-2018	15-07-2018	3,489,359.10	3,489,359.10	3,489,359.10	3,489,359.10	3,489,359.10	(clor1: [lpo_obra:Obra, numero_contrato:CO-OP004-01/2018, contratista:ROSA VICTORIA SERAFIN LAY, convocante:H. AYUNTAMIENTO DE TENOSIQUE, monto:3489359.1, importe_modificado:])	(meta1: [unidad_medida:Metros Cuadrados, avance:2600.0])	(1255670/proyecto_FIN, 1255698/proyecto_PROCESO, 1255666/proyecto_INICIO)	Terminado	Validado avances	
TAB1818020118197	1	(meta1: [unidad_medida:Metros Cuadrados, meta:1.0, meta_modificada:5765.0])	(geo1: [eve_municipio:17, localidad:66, direccion:CALLE MOCTEZUMA Y VARIAS CALLES PUEBLO USUMACINTA, 86906 USUMACINTA, TENOSIQUE TABASCO ENTRE CALLE CHIMALPOCOCA Y CALLE TENOCH, CALLE NETZAHUALCOYOTL PARQUE ESTADUAL DE LA CIUDAD DE ESQUINA QUITAHILIC, MOCTEZUMA, loc:91.46323404, lat:17.52766443])	05-03-2018	15-07-2018	2,928,291.53	2,928,291.53	2,928,291.53	2,928,291.53	2,928,291.53	(clor1: [lpo_obra:Obra, numero_contrato:CO-OP004-02/2018, contratista:JOSE LUIS RIVERA DE LA CRUZ, convocante:H. AYUNTAMIENTO DE TENOSIQUE, monto:2928291.53, importe_modificado:])	(meta1: [unidad_medida:Metros Cuadrados, avance:5765.0])	(1255670/proyecto_INICIO, 1255679/proyecto_FIN, 1255679/proyecto_PROCESO)	Terminado	Validado avances	
TAB1818020118228	1	(meta1: [unidad_medida:Metros Cuadrados, meta:1.0, meta_modificada:2006.0])	(geo1: [eve_municipio:17, localidad:1, direccion:CALLE JULIAPA CIUDAD TENOSIQUE CENTRO, 86900 TENOSIQUE TABASCO ENTRE CALLE TENOSIQUE Y CALLE SIERRAS DE ORO, CALLE COMALCALCO CAMPO BEISBOL, loc: 91.41169386, lat:17.46842693])	15-02-2018	31-08-2018	27,645,817.86	27,645,817.86	27,645,817.86	27,645,817.86	27,645,817.86	(clor1: [lpo_obra:Obra, numero_contrato:CO-OP003-03/2018, contratista:POCER HERNANDEZ SUAREZ, convocante:H. AYUNTAMIENTO DE TENOSIQUE, monto:27645817.86, importe_modificado:])	(meta1: [unidad_medida:Metros Cuadrados, avance:1945.02])	(1255670/proyecto_INICIO, 1255670/proyecto_PROCESO)	Terminado	Validado avances	
TAB1818020117495	1	(meta1: [unidad_medida:Otros, meta:1.0, meta_modificada:1.0])	(geo1: [eve_municipio:12, localidad:91, direccion:CALLE EDUARDO SOTO INES CIUDAD PETROQUIMICA (CIUDAD PEMEX), 86720 PEMEX (CIUDAD PEMEX), MACUSPANA TABASCO ENTRE AVENIDA PRIMERO DE MAYO Y AVENIDA BENITO JUÁREZ GARCÍA, CALLE SINDICATO DE TRAB PETROLEROS DE LA REP MEX ESCUELA PRIMARIA PROFRA AL CIDES FL, loc: 92.47787195, lat:17.8827376])	19-04-2018	30-05-2018	688,279.09	688,279.09	688,279.09	688,279.09	688,279.09	(clor1: [lpo_obra:Obra, numero_contrato:CO-0014-20-05/SD/06-139/2018, contratista:SERVICIOS Y CONSTRUCCIONES DFU S.A. DE C.V., convocante:H. AYUNTAMIENTO DE MACUSPANA, monto:154096.19, importe_modificado:154096.19])	(meta1: [unidad_medida:Otros, avance:0.7])	(1255677/proyecto_PROCESO, 1255677/proyecto_INICIO)	En Ejecución	Validado avances	

[Handwritten signatures and initials in blue ink]

Informe sobre el Ejercicio, Destino, y Resultados de los Recursos Federales Transferidos

Sistema de Seguimiento de los Recursos Federales Transferidos

MODULO: DESTINO DEL GASTO

ENTIDAD: Tabasco

PERIODO: Segundo Trimestre 2019

DETALLE_PROYECTO

CICLO	TRIMESTRE	FOLIO	#1 - CICLO DE RECURSO	#1 - RAMO	#1 - MODALIDAD	#1 - PROGRAMA PRESUPUESTARIO	#2 - CICLO DE RECURSO	#2 - RAMO	#2 - MODALIDAD	#2 - PROGRAMA PRESUPUESTARIO	CATEGORIA	MONTO - GLOBAL - APROBADO	FUENTES - FINANCIAMIENTO	NOMBRE	ID - ENTIDAD - RESPONSABLE	ENTIDAD - RESPONSABLE	ID - MUNICIPIO - RESPONSABLE	MUNICIPIO - RESPONSABLE	TIPO - PROGRAMA - PROYECTO	CLASIFICACION	SUBCLASIFICACION	INSTITUCION - EJECUTORA	NUMERO - PROYECTO	POBLACION - BENEFICIADA	MUJERES	HOMBRES	BENEFICIARIOS
2019	2	TAB1818020117478	2018	33	1	3	2018	33	1	4	Proyecto de inversión	985,461.83	(#1: (ciclo_recurso:2018, ramo:33, modalidad:1, prog_pres:3, tipo_recurso:FEDERALES (APORTACIONES, SUBSIDIOS Y CONVENIOS), monto:591277.1, modificado:591277.1, IZ; (ciclo_recurso:2018, ramo:33, modalidad:1, prog_pres:4, tipo_recurso:FEDERALES (APORTACIONES, SUBSIDIOS Y CONVENIOS), monto:394184.73, modificado:0.0))	Construcción De Techado En Area De Impact De Educacion Fisica De La Escuela Primaria Aldama De La Ra Bilza Ota Seco En Mojo De Mecupana Tab - 121571	27	Tabasco	0	Gobierno de la Entidad	Proyecto de Inversión de Infraestructura Social	Educación	Sin identificar	SECRETARIA DE DESARROLLO SOCIAL EN CONVENIO CON EL H AYUNTAMIENTO DEL MUNICIPIO DE MACUSPANA TAB	121571	N	0	0	375
2019	2	TAB1818020117477	2018	33	1	3	2018	33	1	4	Proyecto de inversión	5,761,327.28	(#1: (ciclo_recurso:2018, ramo:33, modalidad:1, prog_pres:3, tipo_recurso:FEDERALES (APORTACIONES, SUBSIDIOS Y CONVENIOS), monto:3456786.36, modificado:1679793.9), IZ; (ciclo_recurso:2018, ramo:33, modalidad:1, prog_pres:4, tipo_recurso:FEDERALES (APORTACIONES, SUBSIDIOS Y CONVENIOS), monto:2304530.9, modificado:0.0))	Construcción Del Sistema De Drenaje Sanitario En La Cc Los Naranjos En La Villa Benito Juárez San Carlos En Municipio De Mecupana Tabasco - 121813	27	Tabasco	0	Gobierno de la Entidad	Proyecto de Inversión de Infraestructura Social	Agua y saneamiento	Sin identificar	SECRETARIA DE DESARROLLO SOCIAL EN CONVENIO CON EL H AYUNTAMIENTO DEL MUNICIPIO DE MACUSPANA TAB	121813	N	0	0	14,451
2019	2	TAB180401402871	2018	33	1	4	2018	33	1	3	Proyecto de inversión	587,160.33	(#1: (ciclo_recurso:2018, ramo:33, modalidad:1, prog_pres:4, tipo_recurso:FEDERALES (APORTACIONES, SUBSIDIOS Y CONVENIOS), monto:579146.1, modificado:79146.1, IZ; (ciclo_recurso:2018, ramo:33, modalidad:1, prog_pres:3, tipo_recurso:FEDERALES (APORTACIONES, SUBSIDIOS Y CONVENIOS), monto:418012.23, modificado:118012.23))	CONSTRUCCION DE CUARTOS DORMITORIO PARA EL MEJORAMIENTO DE VIVIENDA EN LA COMUNIDAD VIVIENDA SECCION DEL MUNICIPIO DE TACOTALPA TABASCO - 317172	27	Tabasco	0	Gobierno de la Entidad	Proyecto de Inversión de Infraestructura Social	Vivienda	Sin identificar	SECRETARIA DE DESARROLLO SOCIAL DEL ESTADO DE TABASCO	317172	S	16	14	0
2019	2	TAB180401402812	2018	33	1	4	2018	33	1	3	Proyecto de inversión	3,695,465.55	(#1: (ciclo_recurso:2018, ramo:33, modalidad:1, prog_pres:4, tipo_recurso:FEDERALES (APORTACIONES, SUBSIDIOS Y CONVENIOS), monto:1476166.22, modificado:0.0, IZ; (ciclo_recurso:2018, ramo:33, modalidad:1, prog_pres:3, tipo_recurso:FEDERALES (APORTACIONES, SUBSIDIOS Y CONVENIOS), monto:2217279.33, modificado:2217279.33))	REHABILITACION DE LA RED DE DISTRIBUCION DE AGUA POTABLE EN LA RA TEQUILA PRIMERA SECC EN LA AURORA EN EL MUNICIPIO DE JALAPA TABASCO - 317659	27	Tabasco	0	Gobierno de la Entidad	Proyecto de Inversión de Infraestructura Social	Agua y saneamiento	Sin identificar	SECRETARIA DE DESARROLLO SOCIAL DEL ESTADO DE TABASCO EN CONVENIO CON EL H AYUNTAMIENTO DE JALAPA	317659	S	620	561	0

DETALLE_PROYECTO				AVANCE_FINANCIERO						AVANCES_FISICOS	FOTOS	ESTATUS	FLUJO		
FOLIO	METAS	TIPO_GEOREFERENCIA	GEOREFERENCIAS	FECHA_INICIO	FECHA_TERMINO	RECAUDADO	COMPROMETIDO	DEVENGADO	EJERCIDO	PAGADO	CONTRATOS	AVANCES_FISICOS	FOTOS	ESTATUS	FLUJO
TAB1818020117478	[meta1: (unidad_medida:Otros, metas:1.0, meta_modificada:1.0)]	1	[geo1: (cve_municipio:12, localidad:23, direccion:CAMINO TRAMO BITZAL 4TA SECCION - BITZAL 6TA SECCION MARGEN IZQUIERDO KILOMETRO 5 + 100 RANCHERIA BITZAL 5TA SECCION, 80722 BITZAL TA, SECCION, MICUJSPANA TABASCO, COLEGIO RURAL INFANTIL A 100 METROS, lat:32.46800996, lon:18.05836635)]	19-04-2018	30-05-2018	590,370.75	590,370.75	590,370.75	590,370.75	590,370.75	[cabo1: (tipo_obra:Obra, numero_contrato:CO-K014-028/SDA97-1272018, contratista:COMPANIA CONTRATISTA GENERAL S.A. DE C.V., convocante:H. AYUNTAMIENTO DE MACUJSPANA, monto:583951.25, importe_modificado:583951.25)]	(meta1: (unidad_medida:Otros, avancaes:1.0))	(1255860)proyecto_INICIO, 1255860)proyecto_PROCESO, 1255860)proyecto_FIN	Terminado	Validado avancaes
TAB1818020117477	[meta1: (unidad_medida:Metros Cuadrados, meta:1.0, meta_modificada:1.0)]	1	[geo1: (cve_municipio:12, localidad:18, direccion:CARRETERA ESTADAL NORTE VILLA BENITO JUAREZ, 80728 BENITO JUAREZ (SAN ANTON), MICUJSPANA TABASCO, ENTRE LAS CALLES 1 DE CALLE SANTA TERESA Y CALLE 3 DE FERRERO PLANTA DE TRATAMIENTO A 10 METROS, lon:92.52454601, lat:17.83788953)]	19-04-2018	15-06-2018	1,679,793.90	1,679,793.90	1,679,793.90	1,679,793.90	1,679,793.90	[cabo1: (tipo_obra:Obra, numero_contrato:CO-K003-027/ISDA98-140702018, contratista:INFRAESTRUCTURA APLICADA ABC, S. DE R.L. DE C.V., convocante:H. AYUNTAMIENTO DE MACUJSPANA, monto:3518897.45, importe_modificado:3518897.45)]	(meta1: (unidad_medida:Metros Cuadrados, avancaes:489.5))	(1255869)proyecto_INICIO, 1255869)proyecto_PROCESO	Terminado	Validado avancaes
TAB18180401402871	[meta1: (unidad_medida:Vivienda, meta:10.0, meta_modificada:10.0)]	1	[geo1: (cve_municipio:15, localidad:47, direccion:CARRETERA ESTADAL LIBRE SIN TRAMO CALICANTAL 3RA SECCION - POCHITOCAL 3RA SECCION KILOMETRO 1 + 300 RANCHERIA POCHITOCAL 3RA SECCION, 88670 POCHITOCAL RA, SECCION, TACOTALPA TABASCO, ENTRE CARRETERA CALICANTO 1RA SECCION-POCHITOCAL, lon:92.71773352, lat:17.63803761)]	01-07-2018	31-07-2018	418,012.23	418,012.23	418,012.23	418,012.23	418,012.23	[cabo1: (tipo_obra:Obra, numero_contrato:00073M4015-048-E-17A-062018-R33)FI, convocante:JOSE DEL CARMEN HERNANDEZ, convocante:H. AYUNTAMIENTO DE TACOTALPA, monto:597169.33, importe_modificado:597169.33)]	(meta1: (unidad_medida:Vivienda, avancaes:10.0))	(1402871)proyecto_FIN, 1402871)proyecto_PROCESO, 1402871)proyecto_INICIO	Terminado	Validado avancaes
TAB18180401402812	[meta1: (unidad_medida:Metros lineales, meta:6719.0, meta_modificada:6719.0)]	1	[geo1: (cve_municipio:9, localidad:30, direccion:CARRETERA ESTADAL LIBRE 86830 TRAMO SANTO DOMINGO 1RA SECCION - BENITO GONZALEZ KILOMETRO 2 + 300 INTERIOR SN RANCHERIA TEQUILA INTERIOR (LA AURORA), 86830 TEQUILA RA, SECCION (LA AURORA), JALAPA TABASCO ENTRE CARRETERA TEQUILA, lon:92.71305129, lat:17.88184659)]	09-11-2018	19-12-2018	2,217,279.33	2,217,279.33	2,217,279.33	2,217,279.33	2,217,279.33	[cabo1: (tipo_obra:Obra, numero_contrato:CIJALAPA-DOOTS84-FISMDF-02019181, contratista:ARQ-3 ARQUITECTOS, S.A. DE C.V., convocante:AYUNTAMIENTO DE JALAPA, TABASCO, monto:3695465.55, importe_modificado:2685446.55)]	(meta1: (unidad_medida:Metros lineales, avancaes:6719.0))	(1402812)proyecto_INICIO, 1402812)proyecto_PROCESO, 1402812)proyecto_FIN	Terminado	Validado avancaes

DETALLE_PROYECTO

CICLO	TRIMESTRE	FOLIO	#1_CICLO DE RECURSO	#1_RAMO	#1_MODALIDAD	#1_PROGRAMA PRESUPUESTARIO	#2_CICLO DE RECURSO	#2_RAMO	#2_MODALIDAD	#2_PROGRAMA PRESUPUESTARIO	CATEGORIA	MONTO_GLOBAL_APROBADO	FUENTES_FINANCIAMIENTO	NOMBRE	ID_ENTIDAD_RESPONSABLE	ENTIDAD_RESPONSABLE	ID_MUNICIPIO_RESPONSABLE	MUNICIPIO_RESPONSABLE	TIPO_PROGRAMA_PROYECTO	CLASIFICACION	SUBCLASIFICACION	INSTITUCION_EJECUTORA	NUMERO_PROYECTO	POBLACION_BENEFICIADA	MUJERES	HOMBRES	BENEFICIARIOS
2019	2	TAB1818020117806	2018	33	1	4	2018	33	1	3	Proyecto de inversión	701,197.10	(F1) (ciclo_recurso:2018, ramo:33, modalidad:1, prog_pres:4, tipo_recurso:FEDERALES (APORTACIONES, SUBSIDIOS Y CONVENIOS), monto:289478.84, modificado:0.0), IZ; (ciclo_recurso:2018, ramo:33, modalidad:1, prog_pres:3, tipo_recurso:FEDERALES (APORTACIONES, SUBSIDIOS Y CONVENIOS), monto:420718.26, modificado:412900.14)	Rehabilitación De Camino Sacatechecas En El Ejecutoriales Del Norte Primera Sección En El Municipio De Balancán Tabasco -35143	27	Tabasco	0	Gobierno de la Entidad	Proyecto de Inversión de Infraestructura Social	Otros Proyectos	Sin identificar	SECRETARIA DE DESARROLLO SOCIAL EN CONVENIO CON EL H AYUNTAMIENTO DE BALANCAN	35143	N	0	0	1,047
2019	2	TAB1818020117813	2018	33	1	4	2018	33	1	3	Proyecto de inversión	226,710.85	(F1) (ciclo_recurso:2018, ramo:33, modalidad:1, prog_pres:4, tipo_recurso:FEDERALES (APORTACIONES, SUBSIDIOS Y CONVENIOS), monto:50844.22, modificado:0.0), IZ; (ciclo_recurso:2018, ramo:33, modalidad:1, prog_pres:3, tipo_recurso:FEDERALES (APORTACIONES, SUBSIDIOS Y CONVENIOS), monto:136206.33, modificado:153621.16)	Rehabilitación De Camino Sacatechecas En El Ejecutoriales En El Municipio De Balancán Tabasco - 23951	27	Tabasco	0	Gobierno de la Entidad	Proyecto de Inversión de Infraestructura Social	Otros Proyectos	Sin identificar	SECRETARIA DE DESARROLLO SOCIAL EN CONVENIO CON EL H AYUNTAMIENTO DE BALANCAN	23951	N	0	0	1,047
2019	2	TAB1818020117828	2018	33	1	4	2018	33	1	3	Proyecto de inversión	551,813.80	(F1) (ciclo_recurso:2018, ramo:33, modalidad:1, prog_pres:4, tipo_recurso:FEDERALES (APORTACIONES, SUBSIDIOS Y CONVENIOS), monto:220725.52, modificado:0.0), IZ; (ciclo_recurso:2018, ramo:33, modalidad:1, prog_pres:3, tipo_recurso:FEDERALES (APORTACIONES, SUBSIDIOS Y CONVENIOS), monto:331088.28, modificado:324391.58)	Rehabilitación De Camino Sacatechecas En El Ejecutoriales En El Municipio De Balancán Tabasco - 27046	27	Tabasco	0	Gobierno de la Entidad	Proyecto de Inversión de Infraestructura Social	Otros Proyectos	Sin identificar	SECRETARIA DE DESARROLLO SOCIAL EN CONVENIO CON EL H AYUNTAMIENTO DE BALANCAN	27046	N	0	0	614
2019	2	TAB1818020117836	2018	33	1	4	2018	33	1	3	Proyecto de inversión	1,200,000.00	(F1) (ciclo_recurso:2018, ramo:33, modalidad:1, prog_pres:4, tipo_recurso:FEDERALES (APORTACIONES, SUBSIDIOS Y CONVENIOS), monto:480200.0, modificado:0.0), IZ; (ciclo_recurso:2018, ramo:33, modalidad:1, prog_pres:3, tipo_recurso:FEDERALES (APORTACIONES, SUBSIDIOS Y CONVENIOS), monto:720000.0, modificado:717953.16)	Construcción De Techumbre En Este Primeros Para Establecer Para El Colegio En El Ejecutoriales En El Municipio De Centla Tabasco -43981	27	Tabasco	0	Gobierno de la Entidad	Proyecto de Inversión de Infraestructura Social	Educación	Sin identificar	SECRETARIA DE DESARROLLO SOCIAL EN CONVENIO CON EL H AYUNTAMIENTO DE CENTLA	43981	N	0	0	774

Informe sobre el Ejercicio, Destino, y Resultados de los Recursos Federales Transferidos

Sistema de Seguimiento de los Recursos Federales Transferidos

MÓDULO: DESTINO DEL GASTO

ENTIDAD: Tabasco

PERIODO: Segundo Trimestre 2019

FOLIO	METAS	DETALLE PROYECTO						AVANCE FINANCIERO						AVANCES_FISICOS	FOTOS	ESTATUS	FLUJO
		TIPO_GEOREFERENCIA	GEOREFERENCIAS	FECHA_INICIO	FECHA_TERMINO	RECAUDADO	COMPROMETIDO	DEVENGADO	EJERCIDO	PAGADO	CONTRATOS						
TAB1818020117806	(meta1: (unidad_medida:Otro, meta:1.0, meta_modificada:3.0))	1	(geo1: (eve_municipio:1, localidad:2, direccion:CAMINO TRAMO AGRICULTORES DEL NORTE IRA SECC - FRANCISCO VILLA MARGEN DERECHO KILOMETRO 1 + 000 EJIDO AGRICULTORES DEL NORTE IRA SECCION, 8654 AGRICULTORES DEL NORTE IRA, SECCION, ENTRE CALLE PRINCIPAL Y CALLE ENTRE CALLE CALLE JOSE MARIA, loc:91.08680745, lat:17.54308241))	01-03-2018	15-05-2018	412,900.14	412,900.14	412,900.14	412,900.14	412,900.14	412,900.14	412,900.14	(cbot: (lpo_obra:Otra, numero_contrato:CONT-MBA-R03-019/2018, contratista:ABASTECEDORA Y MERCANTE LA TRADICIONAL S. DE R.L., convocante:H. AYUNTAMIENTO DE BALANCAN, monto:412900.14, importe_modificado:412900.14))	(meta1: (unidad_medida:Otro, avanca:3.0))	(1256188/proyecto_FIN, 1256188/proyecto_PROCESO, 1256188/proyecto_INICIO)	Terminado	Validado avanca
TAB1818020117813	(meta1: (unidad_medida:Otro, meta:1.0, meta_modificada:1.5))	1	(geo1: (eve_municipio:1, localidad:18, direccion:CAMINO TRAMO MIGUEL HIDALGO SACAOLAS - LOS CENOTES IMPRONTA ERICHO VENTURA, 8697 LOS CENOTES, BALANCAN TABASCO ENTRE CALLE DE ACCESO A MIGUEL HIDALGO SACAOLAS Y ESQUINA CON EL CAMINO DE ACCESO A LOS CENOTES, loc:-91.03656645, lat:17.64632935))	01-03-2018	15-05-2018	133,621.16	133,621.16	133,621.16	133,621.16	133,621.16	133,621.16	133,621.16	(cbot: (lpo_obra:Otra, numero_contrato:CONT-MBA-R03-020/2018, contratista:GLORIA ESTHER VILLAREAL T., convocante:H. AYUNTAMIENTO DE BALANCAN, monto:133621.16, importe_modificado:133621.16))	(meta1: (unidad_medida:Otro, avanca:1.5))	(1256185/proyecto_INICIO, 1256185/proyecto_FIN, 1256185/proyecto_PROCESO)	Terminado	Validado avanca
TAB1818020117828	(meta1: (unidad_medida:Otro, meta:1.0, meta_modificada:2.5))	1	(geo1: (eve_municipio:3, localidad:164, direccion:CAMINO TRAMO EL CHAMIZAL - FCO. MADERO IRA SECC. MARGEN DERECHO KILOMETRO 0 + 700 EJIDO EL CHAMIZAL, 86566 EL CHAMIZAL, BALANCAN TABASCO ENTRE CAMINO CHAMIZAL-CUYOS DE CACOA Y A 700 METROS DEL ENTRONQUE DEL CAMINO CHAMIZAL-CUYOS DE CACOA, loc:-91.05749486, lat:17.50712839))	01-03-2018	15-05-2018	324,391.58	324,391.58	324,391.58	324,391.58	324,391.58	324,391.58	324,391.58	(cbot: (lpo_obra:Otra, numero_contrato:CONT-MBA-R03-024/2018, contratista:GLORIA ESTHER VILLAREAL T., convocante:H. AYUNTAMIENTO DE BALANCAN, monto:324391.58, importe_modificado:324391.58))	(meta1: (unidad_medida:Otro, avanca:2.5))	(1256210/proyecto_PROCESO, 1256210/proyecto_FIN, 1256210/proyecto_INICIO)	Terminado	Validado avanca
TAB1818020117836	(meta1: (unidad_medida:Otro, meta:1.0, meta_modificada:1.0))	1	(geo1: (eve_municipio:3, localidad:45, direccion:CALLE PRINCIPAL DE ACCESO EJIDO NUEVO CENTLA, 86752 NUEVO CENTLA, CENTLA TABASCO ENTRE CALLE SIN NOMBRE Y CALLE SIN NOMBRE, CALLE DEL CAMPO DE FUTBOL TANQUE DE AGUA A 15 METROS, loc:-92.52652782, lat:18.62202886))	02-04-2018	13-05-2018	717,963.16	717,963.16	717,963.16	717,963.16	717,963.16	717,963.16	717,963.16	(cbot: (lpo_obra:Otra, numero_contrato:CO-DOOTSA33-051-OP034/2018, contratista:ALFREDO LOPEZ LEON, convocante:H. AYUNTAMIENTO DE CENTLA, monto:1195605.26, importe_modificado:1195605.26))	(meta1: (unidad_medida:Otro, avanca:1.0))	(1256218/proyecto_PROCESO, 1256218/proyecto_INICIO, 1256218/proyecto_FIN)	Terminado	Validado avanca

DETALLE_PROYECTO

CICLO	TRIMESTRE	FOLIO	f11 - CICLO DE RECURSO	f11 - RAMO	f11 - MODALIDAD	f11 - PROGRAMA PRESUPUESTARIO	f12 - CICLO DE RECURSO	f12 - RAMO	f12 - MODALIDAD	f12 - PROGRAMA PRESUPUESTARIO	CATEGORIA	MONTO_GLOBAL_APROBADO	FUENTES - FINANCIAMIENTO	NOMBRE	ID_ENTIDAD_RESPONSABLE	ENTIDAD_RESPONSABLE	ID_MUNICIPIO_RESPONSABLE	MUNICIPIO_RESPONSABLE	TIPO_PROGRAMA_PROYECTO	CLASIFICACION	SUBCLASIFICACION	INSTITUCION_EJECUTORA	NUMERO_PROYECTO	POBLACION_BENEFICIADA	MUJERES	HOMBRES	BENEFICIARIOS
2019	2	TAB4816020117689	2018	33	1	4	2018	33	1	3	Proyecto de Inversión	1,925,722.19	{f11: {ciclo_recurso:2018, ramo:33, modalidad: prog_presc4, lipo_recurso:FEDERALES (APORTACIONES, SUBSIDIOS Y CONVENIOS), monto:70288.86, modificado:0.0}, f12: {ciclo_recurso:2018, ramo:33, modalidad: prog_presc3, lipo_recurso:FEDERALES (APORTACIONES, SUBSIDIOS Y CONVENIOS), monto:159453.1, modificado:11516397.9}}	Construcción De Caminos Sacacosepitas En La Ra San Jose De Simon Sarfrit Sector El Coco En El Municipio De Centla Tabasco - 45312	27	Tabasco	0	Gobierno de la Entidad	Proyecto de Inversión de Infraestructura Social	Otros Proyectos	Sin Identificar	SECRETARIA DE DESARROLLO SOCIAL EN CONVENIO CON EL H AYUNTAMIENTO DE CENTLA	45312	N	0	0	111
2019	2	TAB4816020118524	2018	33	1	4	2018	33	1	3	Proyecto de Inversión	1,113,530.37	{f11: {ciclo_recurso:2018, ramo:33, modalidad: prog_presc4, lipo_recurso:FEDERALES (APORTACIONES, SUBSIDIOS Y CONVENIOS), monto:4641215, modificado:0.0}, f12: {ciclo_recurso:2018, ramo:33, modalidad: prog_presc3, lipo_recurso:FEDERALES (APORTACIONES, SUBSIDIOS Y CONVENIOS), monto:668118.22, modificado:664239.34}}	Rehabilitación De Drenaje Sanitario En La Calle Luana Viciato Entre Calle Felipe J Sierra Y C. José María Y P De La Frontera Mpio Centla Tab - 40422	27	Tabasco	0	Gobierno de la Entidad	Proyecto de Inversión de Infraestructura Social	Agua y saneamiento	Sin Identificar	SECRETARIA DE DESARROLLO SOCIAL EN CONVENIO CON EL H AYUNTAMIENTO DE CENTLA	40422	N	0	0	22,795
2019	2	TAB4816020118525	2018	33	1	4	2018	33	1	3	Proyecto de Inversión	163,058.13	{f11: {ciclo_recurso:2018, ramo:33, modalidad: prog_presc4, lipo_recurso:FEDERALES (APORTACIONES, SUBSIDIOS Y CONVENIOS), monto:65223.25, modificado:0.0}, f12: {ciclo_recurso:2018, ramo:33, modalidad: prog_presc3, lipo_recurso:FEDERALES (APORTACIONES, SUBSIDIOS Y CONVENIOS), monto:97334.88, modificado:98855.5}}	Rehabilitación De Red De Agua Potable En La Calle Luana Viciato Entre Calle Felipe J Sierra Y C. José María Y P De La Frontera Mpio Centla Tab - 39654	27	Tabasco	0	Gobierno de la Entidad	Proyecto de Inversión de Infraestructura Social	Agua y saneamiento	Sin Identificar	SECRETARIA DE DESARROLLO SOCIAL EN CONVENIO CON EL H AYUNTAMIENTO DE CENTLA	39654	N	0	0	22,795
2019	2	TAB4816020118521	2018	33	1	4	2018	33	1	3	Proyecto de Inversión	7,598,730.72	{f11: {ciclo_recurso:2018, ramo:33, modalidad: prog_presc4, lipo_recurso:FEDERALES (APORTACIONES, SUBSIDIOS Y CONVENIOS), monto:3039482.29, modificado:0.0}, f12: {ciclo_recurso:2018, ramo:33, modalidad: prog_presc3, lipo_recurso:FEDERALES (APORTACIONES, SUBSIDIOS Y CONVENIOS), monto:459238.43, modificado:4450463.33}}	Construcción De Pavimento Con Concreto Hidr De Calle Luana Viciato Entre C Felipe J S Y C José M Morales Y P De La Cd De Frontera Centla Tab - 121064	27	Tabasco	0	Gobierno de la Entidad	Proyecto de Inversión de Infraestructura Social	Transportes y vías	Sin Identificar	SECRETARIA DE DESARROLLO SOCIAL EN CONVENIO CON EL H AYUNTAMIENTO DE CENTLA TAB	121064	N	0	0	22,795

Informe sobre el Ejercicio, Destino, y Resultados de los Recursos Federales Transferidos

Sistema de Seguimiento de los Recursos Federales Transferidos

MODULO: DESTINO DEL GASTO

ENTIDAD: Tabasco

PERIODO: Segundo Trimestre 2019

DETALLE_PROYECTO		AVANCE_FINANCIERO							FOTOS	ESTATUS	FLUJO				
FOLIO	METAS	TIPO_GEOREFERENCIA	GEOREFERENCIAS	FECHA_INICIO	FECHA_TERMINO	RECAUDADO	COMPROMETIDO	DEVENGADO	EJERCIDO	PAGADO	CONTRATOS	AVANCES_FISICOS	FOTOS	ESTATUS	FLUJO
TAB181602011786	[meta1: (unidad_medida:Otro, meta:1.0, meta_modificada:0.77)]	1	[geo1: (eve_municipio:3, localidad:355, CAPARROSO - JOSE DE SIMON SARLAT MARGEN ZQUIERO KILOMETRO 0 - 900 RANCHERIA SAN JOSE DE SIMON SARLAT, 86782 SAN JOSE DE SIMON SARLAT (EL COCO), CENTLA TABASCO ENTRE CAMINO CAPARROSO- TABASQUILLO IRA SECC Y, PANTEON A 200 METROS, loc-92.7809817, lat:18.3481744)]	02-04-2018	09-05-2018	1,151,836.79	1,151,836.79	1,151,836.79	1,151,836.79	1,151,836.79	[ciclo1: (tipo_obra:Otra, numero_contrato:CO-DOOTSM-33-044-OP01332018, contratista:EMILDA DEL ROCIO VELAZQUEZ ZQUIERO, comocante:H. AYUNTAMIENTO DE CENTLA, monto:1919727.88, importe_modificado:1919727.88)]	[meta1: (unidad_medida:Otro, avance:0.77)]	CARPETA_FOTOS	Terminado	Validado avances
TAB181602011854	[meta1: (unidad_medida:Metros Cuadrados, meta:1.0, meta_modificada:53.5)]	1	[geo1: (eve_municipio:3, localidad:1, direccion:CALLE LEONA VICARIO CIUDAD FRONTERA CENTRO, 86750 FRONTERA, CENTLA TABASCO ENTRE CALLE FELIPE J. SERRA Y CALLE JOSE MARIA MORELOS Y PAVON, CALLE EUSEBIO CASTILLO POLLERIA Y ABRAROTES EN ESQUINA LEONA VICARIO Y FELIPE J. SERRA, loc-92.6408967, lat:18.54075146)]	02-04-2018	05-04-2018	664,239.34	664,239.34	664,239.34	664,239.34	664,239.34	[ciclo1: (tipo_obra:Otra, numero_contrato:CO-DOOTSM-33-055-OP01292018, contratista:GRUPO CONSTRUCTOR SAMARIA S.A. DE C.V., comocante:H. AYUNTAMIENTO DE CENTLA, monto:1107065.57, importe_modificado:1107065.57)]	[meta1: (unidad_medida:Metros Cuadrados, avance:53.5)]		Terminado	Validado avances
TAB181602011855	[meta1: (unidad_medida:Metros Cuadrados, meta:1.0, meta_modificada:53.5)]	1	[geo1: (eve_municipio:3, localidad:1, direccion:CALLE LEONA VICARIO CIUDAD FRONTERA CENTRO, 86750 FRONTERA, CENTLA TABASCO ENTRE CALLE FELIPE J. SERRA Y CALLE JOSE MARIA MORELOS Y PAVON, CALLE EUSEBIO CASTILLO POLLERIA Y ABRAROTES EN LA ESQUINA LEONA VICARIO Y FELIPE J. SERRA, loc-92.64029462, lat:18.5385116)]	10-04-2018	30-04-2018	95,855.50	95,855.50	95,855.50	95,855.50	95,855.50	[ciclo1: (tipo_obra:Otra, numero_contrato:CO-DOOTSM-33-061-OP01292018, contratista:GRUPO CONSTRUCTOR SAMARIA S.A. DE C.V., comocante:H. AYUNTAMIENTO DE CENTLA, monto:159750.15, importe_modificado:159750.15)]	[meta1: (unidad_medida:Metros Cuadrados, avance:53.5)]	[1256907/proyecto_INICIO, 1256907/proyecto_PROCESO, 1256907/proyecto_FIN]	Terminado	Validado avances
TAB181602011852	[meta1: (unidad_medida:Metros Cuadrados, meta:1.0, meta_modificada:5313.5)]	1	[geo1: (eve_municipio:3, localidad:1, direccion:CALLE LEONA VICARIO FRONTERA CENTRO, 86750 FRONTERA, CENTLA TABASCO ENTRE CALLE FELIPE J. SERRA Y CALLE JOSE MARIA MORELOS Y PAVON, CALLE EUSEBIO CASTILLO POLLERIA Y ABRAROTES EN LA ESQUINA LEONA VICARIO Y FELIPE J. SERRA, loc-92.6409488, lat:18.54069043)]	20-04-2018	30-06-2018	4,450,483.33	4,450,483.33	4,450,483.33	4,450,483.33	4,450,483.33	[ciclo1: (tipo_obra:Otra, numero_contrato:CO-DOOTSM-33-063-OP01320018, contratista:JOSE DAVID VIDAL DE LOS SANTOS comocante:H. AYUNTAMIENTO DE CENTLA, monto:7563531.98, importe_modificado:7563531.98)]	[meta1: (unidad_medida:Metros Cuadrados, avance:484.85)]	[1256903/proyecto_PROCESO, 1256903/proyecto_INICIO]	Terminado	Validado avances

DETALLE PROYECTO																											
CICLO	TRIMESTRE	FOLIO	### CICLO DE RECURSO	### RAMO	### MODALIDAD	### PROGRAMA PRESUPUESTARIO	### CICLO DE RECURSO	### RAMO	### MODALIDAD	### PROGRAMA PRESUPUESTARIO	CATEGORIA	MONTO GLOBAL APROBADO	FUENTES FINANCIAMIENTO	NOMBRE	ID ENTIDAD RESPONSABLE	ENTIDAD RESPONSABLE	ID MUNICIPIO RESPONSABLE	MUNICIPIO RESPONSABLE	TIPO PROGRAMA PROYECTO	CLASIFICACION	SUBCLASIFICACION	INSTITUCION EJECUTORA	NUMERO PROYECTO	POBLACION BENEFICIADA	MUJERES	HOMBRES	BENEFICIARIOS
2019	2	TAB1818020117760	2018	33	1	4	2018	33	1	3	Proyecto de inversión	13,527,873.30	(IFI: (ciclo_recurso:2018, ramo:33, modalidad:1, prog_pree:4, tipo_recurso:FEDERALES (APORTACIONES, SUBSIDIOS Y CONVENIOS), monto:565214.05, modificado:0.0), IZ: (ciclo_recurso:2018, ramo:33, modalidad:1, prog_pree:3, tipo_recurso:FEDERALES (APORTACIONES, SUBSIDIOS Y CONVENIOS), monto:786459.25, modificado:786459.25))	AMPLIACION DE PLANTA DE TRATAMIENTO DE AGUAS RESIDUALES EN LA LAGARTERA PRIMERA SECCION EN EL MUNICIPIO DE CENTRO TABASCO. - 27099	27	Tabasco	0	Gobierno de la Entidad	Proyecto de Inversión de Infraestructura Social	Agua y saneamiento	Sin identificar	SECRETARIA DE DESARROLLO SOCIAL EN CONVENIO CON EL H AYUNTAMIENTO DE CENTRO	27099	S	986	928	0
2019	2	TAB1818020118114	2018	33	1	4	2018	33	1	3	Proyecto de inversión	6,723,844.94	(IFI: (ciclo_recurso:2018, ramo:33, modalidad:1, prog_pree:4, tipo_recurso:FEDERALES (APORTACIONES, SUBSIDIOS Y CONVENIOS), monto:29537.96, modificado:0.0), IZ: (ciclo_recurso:2018, ramo:33, modalidad:1, prog_pree:3, tipo_recurso:FEDERALES (APORTACIONES, SUBSIDIOS Y CONVENIOS), monto:403406.56, modificado:398440.77))	Constitución Del Sistema De Agua Potable En La Ra Yoloxochil Segunda Sección En El Municipio De Cunduacan Tabasco - 29430	27	Tabasco	0	Gobierno de la Entidad	Proyecto de Inversión de Infraestructura Social	Agua y saneamiento	Sin identificar	SECRETARIA DE DESARROLLO SOCIAL EN CONVENIO CON EL H AYUNTAMIENTO DE CUNDUACAN	29430	N	0	0	1,721
2019	2	TAB1818020117760	2018	33	1	4	2018	33	1	3	Proyecto de inversión	1,800,000.00	(IFI: (ciclo_recurso:2018, ramo:33, modalidad:1, prog_pree:4, tipo_recurso:FEDERALES (APORTACIONES, SUBSIDIOS Y CONVENIOS), monto:540000.0, modificado:0.0), IZ: (ciclo_recurso:2018, ramo:33, modalidad:1, prog_pree:3, tipo_recurso:FEDERALES (APORTACIONES, SUBSIDIOS Y CONVENIOS), monto:1250000.0, modificado:125070.59))	Construcción De Cuartos Dornitorio Para El Mejoramiento De Vivienda En La C C Cuervo Emesto Abarte Cordero Del Iipco De Huimanguillo Tab - 88327	27	Tabasco	0	Gobierno de la Entidad	Proyecto de Inversión de Infraestructura Social	Vivienda	Sin identificar	SECRETARIA DE DESARROLLO SOCIAL EN CONVENIO CON EL H AYUNTAMIENTO DE HUIMANGUILLO	88327	N	0	0	90
2019	2	TAB1818020117762	2018	33	1	4	2018	33	1	3	Proyecto de inversión	1,800,000.00	(IFI: (ciclo_recurso:2018, ramo:33, modalidad:1, prog_pree:4, tipo_recurso:FEDERALES (APORTACIONES, SUBSIDIOS Y CONVENIOS), monto:540000.0, modificado:0.0), IZ: (ciclo_recurso:2018, ramo:33, modalidad:1, prog_pree:3, tipo_recurso:FEDERALES (APORTACIONES, SUBSIDIOS Y CONVENIOS), monto:1250000.0, modificado:125087.11))	Construcción De Cuartos Dornitorio Para El Mejoramiento De Vivienda En La C Treinta Y Uno General Fco Villa Del Municipio De Huimanguillo Tab - 88327	27	Tabasco	0	Gobierno de la Entidad	Proyecto de Inversión de Infraestructura Social	Vivienda	Sin identificar	SECRETARIA DE DESARROLLO SOCIAL EN CONVENIO CON EL H AYUNTAMIENTO DE HUIMANGUILLO	88327	N	0	0	90



Handwritten signature in blue ink, appearing to be 'B. J. G.' with a large flourish.

Informe sobre el Ejercicio, Destino, y Resultados de los Recursos Federales Transferidos

Sistema de Seguimiento de los Recursos Federales Transferidos

MODULO: DESTINO DEL GASTO

ENTIDAD: Tabasco

PERIODO: Segundo Trimestre 2019

DETALLE_PROYECTO		AVANCE_FINANCIERO						FOTOS	ESTATUS	FLUJO					
FOLIO	METAS	TIPO _ GEOREFERENCIA	GEOREFERENCIAS	FECHA _ INICIO	FECHA _ TERMINO	RECAUDADO	COMPROMETIDO				DEVENGADO	EJERCIDO	PAGADO	CONTRATOS	AVANCES _ FISICOS
TAB180401401319	(meta1: [unidad_medida:Otros, meta:1.0, meta_modificada:1.0])	1	(geo1: [cve_municipio:4, localidad:120, direccion:BOULEVARD DE LA HUERTA RANCHERIA LAGARTERA 1A SECC, 86278 LAGARTERA RA SECCIÓN, CENTRO TABASCO ENTRE Y CERRADA EL ZAPOTE, AL FINAL DEL BOULEVARD DE LA HUERTA, km:52.87689917, lat:18.0776549])	01-03-2018	15-08-2018	7,864,459.25	7,864,459.25	7,864,459.25	7,864,459.25	7,864,459.25	(cbo1: [ipo_obra:Obras, numero_contrato:CO-K-388-029E/2018,, contratista:CONSTRUCTORA MALUMA, S.A. DE C.V., convocante:H. AYUNTAMIENTO DE CENTRO, monto:1.310743208E7, importe_modificado:1.310743208E7])	(meta1: [unidad_medida:Otros, avance:0.99])	(1401318proyecto_PROCESO, 1401318proyecto_INICIO, 1401318proyecto_FIN)	Terminado	Validado avances
TAB1818020111814	(meta1: [unidad_medida:Otros, meta:1.0, meta_modificada:1.0])	1	(geo1: [cve_municipio:8, localidad:87, direccion:CARRERA ESTATAL LIBRE SIN TRAMO YOLOXOCHIL (ESCOBILLA) - MIHUATLAN KILOMETRO 2 - 00 RANCHERIA YOLOXOCHIL ZA SECC, 86580 YOLOXOCHIL ZA SECC, 86580 YOLOXOCHIL ZA SECC, 86580 YOLOXOCHIL ZA SECC, 86580 CARRERA YOLOXOCHIL 2DA SAN RAFAEL Y CARRERA YOLOXOCHIL-MIHUATLAN, IGLESIA, km:93.27570166, lat:18.07308333])	15-04-2018	30-06-2018	3,999,400.77	3,999,400.77	3,999,400.77	3,999,400.77	3,999,400.77	(cbo1: [ipo_obra:Obras, numero_contrato:CU-FII-OP062-FISE-2018, contratista:ELOISA MENDOZA MARTINEZ, convocante:H. AYUNTAMIENTO DE CUANDUACAN, monto:6665667.95, importe_modificado:6665667.95])	(meta1: [unidad_medida:Otros, avance:1.0])	(1256146proyecto_INICIO, 1256146proyecto_PROCESO, 1256146proyecto_FIN)	Terminado	Validado avances
TAB1818020117780	(meta1: [unidad_medida:Vivienda, meta:1.0, meta_modificada:30.0])	1	(geo1: [cve_municipio:8, localidad:110, direccion:CALLE LOS PUEROS C-40 (RESTO ACUAREO AGUARDACOL, 86400 C. (ERNESTO AGUIRRE, COLORADO) HUIMANGUILLO TABASCO ENTRE CALLE SIN NOMBRE Y CALLE SIN NOMBRE, CALLE TRES ABARROTES A 10 METROS, km:93.59875376, lat:17.92855273])	19-04-2018	30-05-2018	1,255,987.10	1,255,987.59	1,255,970.59	1,255,970.59	1,255,970.59	(cbo1: [ipo_obra:Obras, numero_contrato:HU-CO-5335-5334-2018, contratista:DANIEL TERRORES RIVERA, convocante:H. AYUNTAMIENTO DE HUIMANGUILLO, monto:1794267.7, importe_modificado:1794267.7])	(meta1: [unidad_medida:Vivienda, avance:30.0])	(1256142proyecto_INICIO, 1256142proyecto_PROCESO, 1256142proyecto_FIN)	Terminado	Validado avances
TAB1818020117782	(meta1: [unidad_medida:Vivienda, meta:1.0, meta_modificada:30.0])	1	(geo1: [cve_municipio:8, localidad:107, direccion:CALLE TRES PUEROS GENERAL FRANCISCO VILLA POBLADO C 31, 86400 C. (GENERAL FRANCISCO VILLA), HUIMANGUILLO TABASCO ENTRE CALLE SIN NOMBRE Y CALLE SIN NOMBRE, CALLE DOS CIBERCAFE A 30 METROS, km:93.45477016, lat:17.89870418])	19-04-2018	30-05-2018	1,255,987.10	1,255,987.10	1,255,987.10	1,255,987.10	1,255,987.10	(cbo1: [ipo_obra:Obras, numero_contrato:HU-CO-5335-5334-2018, contratista:OSCAR RAMIREZ PEREZ, convocante:H. AYUNTAMIENTO DE HUIMANGUILLO, monto:1794267.29, importe_modificado:1794267.29])	(meta1: [unidad_medida:Vivienda, avance:30.0])	(1256134proyecto_INICIO, 1256134proyecto_PROCESO, 1256134proyecto_FIN)	Terminado	Validado avances

DETALLE PROYECTO																										
CICLO	TRIMESTRE	FOLIO	HT1_CICLO DE RECURSO	HT1_MODALIDAD	HT1_PROGRAMA PRESUPUESTARIO	HT2_CICLO DE RECURSO	HT2_MODALIDAD	HT2_PROGRAMA PRESUPUESTARIO	CATEGORIA	MONTO_GLOBAL_APROBADO	FUENTES_FINANCIAMIENTO	NOMBRE	ID_ENTIDAD_RESPONSABLE	ENTIDAD_RESPONSABLE	ID_MUNICIPIO_RESPONSABLE	MUNICIPIO_RESPONSABLE	TIPO_PROGRAMA_PROYECTO	CLASIFICACION	SUBCLASIFICACION	INSTITUCION_EJECTORA	NUMERO_PROYECTO	POBLACION_BENEFICIADA	MUJERES	HOMBRES	BENEFICIARIOS	
2019	2	TAB1818020117322	2018	33	1	4	2018	33	1	3	Proyecto de Inversión	1,500,000.00	(HT1) (ciclo_recurso:2018, ramo:33, modalidad, prog_pres:4, tipo_recurso:FEDERALES (APORTACIONES, SUBSIDIOS Y CONVENIOS), monto:450000.0, modificado:0.0), (IZ, (ciclo_recurso:2018, ramo:33, modalidad, prog_pres:3, tipo_recurso:FEDERALES (APORTACIONES, SUBSIDIOS Y CONVENIOS), monto:100000.0, modificado:104800.77))	27	Tabasco	0	Gobierno de la Entidad	Proyecto de Inversión de Infraestructura Social	Vivienda	Sin Identificar	SECRETARIA DE DESARROLLO SOCIAL EN CONVENIO CON EL H AYUNTAMIENTO DE HUMANGUILLO	93358	N	0	0	75
2019	2	TAB1818020117510	2018	33	1	4	2018	33	1	3	Proyecto de Inversión	750,000.00	(HT1) (ciclo_recurso:2018, ramo:33, modalidad, prog_pres:4, tipo_recurso:FEDERALES (APORTACIONES, SUBSIDIOS Y CONVENIOS), monto:450000.0, modificado:0.0), (IZ, (ciclo_recurso:2018, ramo:33, modalidad, prog_pres:3, tipo_recurso:FEDERALES (APORTACIONES, SUBSIDIOS Y CONVENIOS), monto:450000.0, modificado:443861.62))	27	Tabasco	0	Gobierno de la Entidad	Proyecto de Inversión de Infraestructura Social	Vivienda	Sin Identificar	SECRETARIA DE DESARROLLO SOCIAL EN CONVENIO CON EL H AYUNTAMIENTO DE NACAJUCA	84622	N	0	0	45
2019	2	TAB18180401401324	2018	33	1	4	2018	33	1	3	Proyecto de Inversión	1,525,688.00	(HT1) (ciclo_recurso:2018, ramo:33, modalidad, prog_pres:4, tipo_recurso:FEDERALES (APORTACIONES, SUBSIDIOS Y CONVENIOS), monto:612884.81, modificado:0.0), (IZ, (ciclo_recurso:2018, ramo:33, modalidad, prog_pres:3, tipo_recurso:FEDERALES (APORTACIONES, SUBSIDIOS Y CONVENIOS), monto:312803.35, modificado:912803.39))	27	Tabasco	0	Gobierno de la Entidad	Proyecto de Inversión de Infraestructura Social	Transportes y vialidades	Sin Identificar	SECRETARIA DE DESARROLLO SOCIAL EN CONVENIO CON EL H AYUNTAMIENTO DE NACAJUCA	35816	S	257	243	0
2019	2	TAB1818020117569	2018	33	1	4	2018	33	1	3	Proyecto de Inversión	600,000.00	(HT1) (ciclo_recurso:2018, ramo:33, modalidad, prog_pres:4, tipo_recurso:FEDERALES (APORTACIONES, SUBSIDIOS Y CONVENIOS), monto:240000.0, modificado:0.0), (IZ, (ciclo_recurso:2018, ramo:33, modalidad, prog_pres:3, tipo_recurso:FEDERALES (APORTACIONES, SUBSIDIOS Y CONVENIOS), monto:360000.0, modificado:355169.28))	27	Tabasco	0	Gobierno de la Entidad	Proyecto de Inversión de Infraestructura Social	Vivienda	Sin Identificar	SECRETARIA DE DESARROLLO SOCIAL EN CONVENIO CON EL H AYUNTAMIENTO DE NACAJUCA	65418	N	0	0	38



Handwritten signatures and initials in blue ink, including a large signature and several smaller initials.

Informe sobre el Ejercicio, Destino, y Resultados de los Recursos Federales Transferidos

Sistema de Seguimiento de los Recursos Federales Transferidos

MODULO: DESTINO DEL GASTO

ENTIDAD: Tabasco

PERIODO: Segundo Trimestre 2019

FOLIO	DETALLE_PROYECTO				AVANCE_FINANCIERO						AVANCES_FISICOS	FOTOS	ESTATUS	FLUJO	
	METAS	TIPO_GEOREFERENCIA	GEOREFERENCIAS	FECHA_INICIO	FECHA_TERMINO	RECAUDADO	COMPROMETIDO	DEVENGADO	EJERCIDO	PAGADO					CONTRATOS
TAB1818020117522	[meta1: (unidad_medida: Vivienda, meta:1.0, meta_modificada:25.0)]	1	[geo1: (cve_municipio:3, localidad:461, direccion:CALLE DOS PUERLO C-26 (GENERAL ESCOBAR PEDRO), COLORADO, HUIMANGUILLO TABASCO ENTRE CALLE SIN NOMBRE Y CALLE SIN NOMBRE, CALLE TRES POZOLERA A 30 METROS, lat: -93.6580287, lat: -18.02510954)]	19-04-2018	30-05-2018	1,048,090.77	1,048,090.77	1,048,090.77	1,048,090.77	1,048,090.77	[ciclo: (tipo_obra:Otra, numero_contrato:HU-CO-5333-5334-138-2018, centralista:COOPERATIVO MARK, S.A. DE C.V., convocante:H. AYUNTAMIENTO DE HUIMANGUILLO, monto:1464415.39, importe_modificado:1464415.39)]	(meta1: (unidad_medida: Vivienda, avance:25.0))	{1255704/proyecto_INICIO, 1255704/proyecto_PROCESO, 1255704/proyecto_FIN}	Terminado	Validado avances
TAB1818020117510	[meta1: (unidad_medida: Vivienda, meta:1.0, meta_modificada:15.0)]	1	[geo1: (cve_municipio:13, localidad:59, direccion:CALLE RUGAMBILAS COLONIA LA SELVA, 86220 LA SELVA, NACAJUCA TABASCO ENTRE CALLE MACULIZ Y CALLE CORONEL GREGORIO MENDEZ MAGAÑA, CALLE ARMADILLO IGLESIA ADVENTISTA DE 7MO DIA A 30 METROS, lat: -92.36165589, lat: -18.02430769)]	15-04-2018	16-06-2018	443,361.62	443,361.62	443,361.62	443,361.62	443,361.62	[ciclo: (tipo_obra:Otra, numero_contrato:CO-EST-NAC-F015-001R/2018, centralista:JUAN GABRIEL MONTEJO MORALES, convocante:H. AYUNTAMIENTO DE NACAJUCA, monto:1978747.64, importe_modificado:1978747.64)]	(meta1: (unidad_medida: Vivienda, avance:14.7))	{1255892/proyecto_PROCESO, 1255892/proyecto_INICIO}	Terminado	Validado avances
TAB18180401401324	[meta1: (unidad_medida: Otros, meta:0.56, meta_modificada:0.56)]	1	[geo1: (cve_municipio:13, localidad:14, direccion:CARRETERA ESTATAL LIBRE SIN TRAMO GUAYTALPA - SOYATACO KILOMETRO 0 - 100 PUEBLO GUAYTALPA, 86233 GUAYTALPA, NACAJUCA TABASCO ENTRE CARRETERA NACAJUCA-TECOLUTA Y CALLE DEMOCRACIA, PARQUE DE LA IGLESIA EN LA ESQUINA, lat: -93.03150224, lat: -18.21474171)]	15-02-2018	31-05-2018	912,803.39	912,803.39	912,803.39	912,803.39	912,803.39	[ciclo: (tipo_obra:Otra, numero_contrato:CO-EST-NAC-0098-011R/2016, centralista:JORMI CONSTRUCCIONES Y MANTENIMIENTO INTEGRAL, S.A. DE C.V., convocante:H. AYUNTAMIENTO DE NACAJUCA, monto:1921395.55, importe_modificado:1921395.55)]	(meta1: (unidad_medida: Otros, avance:0.59))	{1401324/proyecto_PROCESO, 1401324/proyecto_INICIO, 1401324/proyecto_FIN}	Terminado	Validado avances
TAB1818020117509	[meta1: (unidad_medida: Vivienda, meta:1.0, meta_modificada:12.0)]	1	[geo1: (cve_municipio:13, localidad:59, direccion:CALLE COCODRILLO COLONIA LA SELVA, 86220 LA SELVA, NACAJUCA TABASCO ENTRE CALLE GUAYACON Y CALLE MACULIZ, CALLE NICOTER JARDIN DE NINGOS, CONVOCANTE: AYUNTAMIENTO DE NACAJUCA, monto:1978747.64, importe_modificado:1978747.64)]	15-04-2018	16-06-2018	355,169.26	355,169.26	355,169.26	355,169.26	355,169.26	[ciclo: (tipo_obra:Otra, numero_contrato:CO-EST-NAC-F015-001R/2018, centralista:JUAN GABRIEL MONTEJO MORALES, convocante:H. AYUNTAMIENTO DE NACAJUCA, monto:1978747.64, importe_modificado:1978747.64)]	(meta1: (unidad_medida: Vivienda, avance:11.6))	{1255651/proyecto_PROCESO, 1255651/proyecto_INICIO}	Terminado	Validado avances



DETALLE_PROYECTO																											
CICLO	TRIMESTRE	FOLIO	f1 - CICLO DE RECURSO	f1 - RAMO	f1 - MODALIDAD	f1 - PROGRAMA PRESUPUESTARIO	f2 - CICLO DE RECURSO	f2 - RAMO	f2 - MODALIDAD	f2 - PROGRAMA PRESUPUESTARIO	CATEGORIA	MONTO - GLOBAL - APROBADO	FUENTES - FINANCIAMIENTO	NOMBRE	ID - ENTIDAD - RESPONSABLE	ENTIDAD - RESPONSABLE	ID - MUNICIPIO - RESPONSABLE	MUNICIPIO - RESPONSABLE	TIPO - PROGRAMA - PROYECTO	CLASIFICACION	SUBCLASIFICACION	INSTITUCION - EJECUTORA	NUMERO - PROYECTO	POBLACION - BENEFICIADA	MUJERES	HOMBRES	BENEFICIARIOS
2019	2	TAB18/401401320	2018	33	1	4	2018	33	1	3	Proyecto de Inversión	752,850.76	(f1: (cdo_recurso:2018, ramo:33, modalidad:1, prog_pre:4, tipo_recurso:FEDERALES (APORTACIONES, SUBSIDIOS Y CONVENIOS), monto:319260.02, modificado:0.0), ff: (cdo_recurso:2018, ramo:33, modalidad:1, prog_pre:3, tipo_recurso:FEDERALES (APORTACIONES, SUBSIDIOS Y CONVENIOS), monto:473570.74, modificado:73570.74))	CONSTRUCCIÓN DE TECHUMBRE EN EL JARDÍN DE NIÑOS CARMER G BASURTO EN EL POB SANDIAL EN EL MUNICIPIO DE NACAJUICA TABASCO - 27795	27	Tabasco	0	Gobierno de la Entidad	Proyecto de Inversión de Infraestructura Social	Educación	Sin identificar	SECRETARIA DE DESARROLLO SOCIAL EN CONVENIO CON EL H AYUNTAMIENTO DE NACAJUICA	27795	S	34	33	0
2019	2	TAB18/401401325	2018	33	1	4	2018	33	1	3	Proyecto de inversión	2,489,942.92	(f1: (cdo_recurso:2018, ramo:33, modalidad:1, prog_pre:5, tipo_recurso:FEDERALES (APORTACIONES, SUBSIDIOS Y CONVENIOS), monto:100000.0, modificado:0.0), ff: (cdo_recurso:2018, ramo:33, modalidad:1, prog_pre:3, tipo_recurso:FEDERALES (APORTACIONES, SUBSIDIOS Y CONVENIOS), monto:1489942.92, modificado:1489942.92))	CONSTRUCCIÓN DE PAVIMENTO ASFALTICO EN EL FRACC ASAFALTO EN EL MUNICIPIO DE NACAJUICA TABASCO - 37792	27	Tabasco	0	Gobierno de la Entidad	Proyecto de Inversión de Infraestructura Social	Transportes y vialidades	Sin identificar	SECRETARIA DE DESARROLLO SOCIAL EN CONVENIO CON EL H AYUNTAMIENTO DE NACAJUICA	37792	S	257	243	0
2019	2	TAB18/401401326	2018	33	1	4	2018	33	1	3	Proyecto de inversión	741,313.57	(f1: (cdo_recurso:2018, ramo:33, modalidad:1, prog_pre:4, tipo_recurso:FEDERALES (APORTACIONES, SUBSIDIOS Y CONVENIOS), monto:29525.43, modificado:0.0), ff: (cdo_recurso:2018, ramo:33, modalidad:1, prog_pre:3, tipo_recurso:FEDERALES (APORTACIONES, SUBSIDIOS Y CONVENIOS), monto:447785.14, modificado:447785.14))	CONSTRUCCIÓN DE CUARTOS DORMITORIO EN LA COL LA PERA EN EL MUNICIPIO DE NACAJUICA TABASCO - 46183	27	Tabasco	0	Gobierno de la Entidad	Proyecto de Inversión de Infraestructura Social	Vivienda	Sin identificar	SECRETARIA DE DESARROLLO SOCIAL EN CONVENIO CON EL H AYUNTAMIENTO DE NACAJUICA	46183	S	23	22	0
2019	2	TAB18/401401322	2018	33	1	4	2018	33	1	3	Proyecto de inversión	2,019,882.46	(f1: (cdo_recurso:2018, ramo:33, modalidad:1, prog_pre:4, tipo_recurso:FEDERALES (APORTACIONES, SUBSIDIOS Y CONVENIOS), monto:807952.98, modificado:0.0), ff: (cdo_recurso:2018, ramo:33, modalidad:1, prog_pre:3, tipo_recurso:FEDERALES (APORTACIONES, SUBSIDIOS Y CONVENIOS), monto:1211929.48, modificado:1211929.48))	CONSTRUCCIÓN DE PAVIMENTO ASFALTICO EN LA CALLE GUAYACÁN DEL FRACC BRISAS DEL CARRIZAL EN EL MUNICIPIO DE NACAJUICA TABASCO - 29849	27	Tabasco	0	Gobierno de la Entidad	Proyecto de Inversión de Infraestructura Social	Transportes y vialidades	Sin identificar	SECRETARIA DE DESARROLLO SOCIAL EN CONVENIO CON EL H AYUNTAMIENTO DE NACAJUICA	29849	S	308	292	0

DETALLE_PROYECTO		AVANCE_FINANCIERO						AVANCES_FISICOS	FOTOS	ESTATUS	FLUJO					
FOLIO	METAS	TIPO_GEOFERENCIA	GEOFERENCIAS	FECHA_INICIO	FECHA_TERMINO	RECAUDADO	COMPROMETIDO	DEVENGADO	EJERCIDO	PAGADO	CONTRATOS	AVANCES_FISICOS	FOTOS	ESTATUS	FLUJO	
TAB180401401320	{meta1: [unidad_medida:Otras, meta:1.0, meta_modificada:1.0]}	1	{geo1: [eve_municipio:13, localidad:28, direccion:CAMINO TRAMO SANDIHAL - EL GUANAL MARGEN DERECHO KILOMETRO 0 - 100 PUEBLO SANDIHAL 86236 SANDIHAL, NACAJUCA TABASCO ENTRE CARRETERAS FEDERAL SANDIHAL Y A 150 METROS DE MANI SUPER EXPRESS, lon:-92.8003884, lat:18.16851067]}	01-03-2018	15-06-2018	473,570.74	473,570.74	473,570.74	473,570.74	473,570.74	{cabo1: [ipo_obra:Obras, numero_contrato:CO-EST-NAC-0037-00NR/2018, contratas:CUBIERTAS AUTOSPORTANTES DE MEXICO S. DE R.L. DE C.V., convoca:MH AYUNTAMIENTO DE NACAJUCA, monto:769254.95, importe_modificado:76254.95]}	{meta1: [unidad_medida:Otras, avance:1.0]}	[1401320]proyecto, PROCESO, 1401320]proyecto, INICIO, 1401320]proyecto, FIN,	Terminado	Validado avances	
TAB180401401325	{meta1: [unidad_medida:Otras, meta:0.9, meta_modificada:0.9]}	1	{geo1: [eve_municipio:13, localidad:86, direccion:CARRETERA MARGEN APARCEROS CALA RECIA MARGEN DERECHO KILOMETRO 0 - 50 FRACCIONAMIENTO APARCEROS, 86246 APARCEROS, NACAJUCA, TABASCO ENTRE CAMINO APARCEROS-BOSQUES DE SALOYA Y CAMINO PASEO DE LA LIBERTAD, DIOS, lon:-92.96818157, lat:18.01361191]}	15-02-2018	31-05-2018	1,489,942.92	1,489,942.92	1,489,942.92	1,489,942.92	1,489,942.92	{cabo1: [ipo_obra:Obras, numero_contrato:CO-EST-NAC-0088-01R/2018, contratas:JORMI CONSTRUCCIONES Y MANTENIMIENTO INTEGRAL S.A DE C.V, convoca:MH AYUNTAMIENTO DE NACAJUCA, monto:2,60236 Z, importe_modificado:}]	{meta1: [unidad_medida:Otras, avance:0.9]}	[1401325]proyecto, INICIO, 1401325]proyecto, FIN, 1401325]proyecto, PROCESO)	Terminado	Validado avances	
TAB180401401326	{meta1: [unidad_medida:Vivienda, meta:15.0, meta_modificada:15.0]}	1	{geo1: [eve_municipio:13, localidad:86, direccion:CALE NAHUATI, COLONIA LA PERA, 86246 LA PERA, NACAJUCA TABASCO ENTRE CALLE PASEO DE LA LIBERTAD Y CALLE PRIMERA, CALLE PASEO DE LA LIBERTAD ABARROTES ADRIANA A 15 METROS, lon:-92.9660203, lat:18.01983184]}	15-04-2018	16-06-2018	444,788.14	444,788.14	444,788.14	444,788.14	444,788.14	{cabo1: [ipo_obra:Obras, numero_contrato:CO-EST-NAC-F015-00R/2018, contratas:JOSE DAVID VIDAL DE LOS SANTOS, convoca:MH AYUNTAMIENTO DE NACAJUCA, monto:741313.57, importe_modificado:741313.57]}	{meta1: [unidad_medida:Vivienda, avance:15.0]}	[1401326]proyecto, FIN, 1401326]proyecto, PROCESO, 1401326]proyecto, INICIO)	Terminado	Validado avances	
TAB180401401322	{meta1: [unidad_medida:Otras, meta:0.65, meta_modificada:0.65]}	1	{geo1: [eve_municipio:13, localidad:80, direccion:CALE GUAYACAN FRACCIONAMIENTO BRISAS DEL CARRIZAL, 86246 BRISAS DEL CARRIZAL, NACAJUCA TABASCO ENTRE BOULEVARD BICENTENARIO Y CALLE LAUREL, CALLE CEBIA MANI SUPER LA ESPERANZA EN LA ESQUINA, lon:-92.97411869, lat:18.00876041]}	15-02-2018	31-05-2018	1,211,929.46	1,211,929.46	1,211,929.46	1,211,929.46	1,211,929.46	1,211,929.46	{cabo1: [ipo_obra:Obras, numero_contrato:CO-EST-NAC-0089-01R/2018, contratas:PAVIMENTOS, CAMINOS Y TERRACERIAS DEL SUR, S. DE R.L. DE C.V., convoca:MH AYUNTAMIENTO DE NACAJUCA, monto:2018682.46, importe_modificado:2018682.46]}	{meta1: [unidad_medida:Otras, avance:0.65]}	[1401322]proyecto, PROCESO, 1401322]proyecto, FIN, 1401322]proyecto, INICIO)	Terminado	Validado avances

[Handwritten signatures and initials in blue ink]

DETALLE_PROYECTO

CICLO	TRIMESTRE	FOLIO	#1 - CICLO DE RECURSO	#1 - RAMO	#1 - MODALIDAD	#1 - PROGRAMA	#1 - CICLO DE RECURSO	#1 - RAMO	#1 - MODALIDAD	#2 - PROGRAMA	#2 - CICLO DE RECURSO	#2 - RAMO	#2 - MODALIDAD	CATEGORIA	MONTO - GLOBAL - APROBADO	FUENTES - FINANCIAMIENTO	NOMBRE	ID - ENTIDAD - RESPONSABLE	ENTIDAD - RESPONSABLE	ID - MUNICIPIO - RESPONSABLE	MUNICIPIO - RESPONSABLE	TIPO - PROGRAMA - PROYECTO	CLASIFICACION	SUBCLASIFICACION	INSTITUCION - EJECUTORA	NUMERO - PROYECTO	POBLACION - BENEFICIADA	MUJERES	HOMBRES	BENEFICIARIOS	
2019	2	TAB180401401321	2018	33	1	4	2018	33	1	3	2018	33	1	Proyecto de inversión	7,550,232.79	(F1: (ciclo_recurso:2018, ramo:33, modalidad:1, prog_pres:4, tipo_recurso:FEDERALES (APORTACIONES, SUBSIDIOS Y CONVENIOS), monto:2200000.0, modificado:0.0), f2: (ciclo_recurso:2018, ramo:33, modalidad:1, prog_pres:3, tipo_recurso:FEDERALES (APORTACIONES, SUBSIDIOS Y CONVENIOS), monto:4750232.79, modificado:4750232.79))	CONSTRUCCIÓN DE SISTEMA DE DRENAJE PLUVIAL EN EL FRACC BOSQUE DE SALOYA EN EL MUNICIPIO DE NACAJUCA TABASCO - 28235	27	Tabasco	0	Gobierno de la Entidad	0	Proyecto de Inversión de Infraestructura Social	Agua y saneamiento	Sin identificar	SECRETARIA DE DESARROLLO SOCIAL EN CONVENIO CON EL H AYUNTAMIENTO DE NACAJUCA	28235	\$	102	98	0
2019	2	TAB180401401323	2018	33	1	4	2018	33	1	3	2018	33	1	Proyecto de inversión	1,888,802.40	(F1: (ciclo_recurso:2018, ramo:33, modalidad:1, prog_pres:4, tipo_recurso:FEDERALES (APORTACIONES, SUBSIDIOS Y CONVENIOS), monto:680000.0, modificado:0.0), f2: (ciclo_recurso:2018, ramo:33, modalidad:1, prog_pres:3, tipo_recurso:FEDERALES (APORTACIONES, SUBSIDIOS Y CONVENIOS), monto:1008802.4, modificado:1008802.4))	CONSTRUCCIÓN DE CARCAMO EN LA RA EL TIGRE EN EL MUNICIPIO DE NACAJUCA TABASCO - 30043	27	Tabasco	0	Gobierno de la Entidad	0	Proyecto de Inversión de Infraestructura Social	Agua y saneamiento	Sin identificar	SECRETARIA DE DESARROLLO SOCIAL EN CONVENIO CON EL H AYUNTAMIENTO DE NACAJUCA	30043	\$	231	219	0
2019	2	TAB180401402850	2018	33	1	4	2018	33	1	3	2018	33	1	Proyecto de inversión	2,318,783.52	(F1: (ciclo_recurso:2018, ramo:33, modalidad:1, prog_pres:4, tipo_recurso:FEDERALES (APORTACIONES, SUBSIDIOS Y CONVENIOS), monto:897189.92, modificado:0.0), f2: (ciclo_recurso:2018, ramo:33, modalidad:1, prog_pres:3, tipo_recurso:FEDERALES (APORTACIONES, SUBSIDIOS Y CONVENIOS), monto:1421593.6, modificado:1421593.6))	CONSTRUCCIÓN DE DRENAJE SANITARIO EN LA CALLE ENTRADA LA BOMBA COL ADALBERTO SANTOS MAGAÑA DE LA CD DE PARASO MUNICIPIO DE PARASO TABASCO - 31051	27	Tabasco	0	Gobierno de la Entidad	0	Proyecto de Inversión de Infraestructura Social	Agua y saneamiento	Sin identificar	SECRETARIA DE DESARROLLO SOCIAL EN CONVENIO CON EL H AYUNTAMIENTO DE PARASO TABASCO	31051	\$	1,447	1,366	0
2019	2	TAB1818020117859	2018	33	1	4	2018	33	1	3	2018	33	1	Proyecto de inversión	2,652,061.55	(F1: (ciclo_recurso:2018, ramo:33, modalidad:1, prog_pres:4, tipo_recurso:FEDERALES (APORTACIONES, SUBSIDIOS Y CONVENIOS), monto:484466, modificado:0.0), f2: (ciclo_recurso:2018, ramo:33, modalidad:1, prog_pres:3, tipo_recurso:FEDERALES (APORTACIONES, SUBSIDIOS Y CONVENIOS), monto:1561236.99, modificado:1506282.17))	Construcción De Pavimento Con Concreto Hidráulico En El Ejecutoral Primera Sección Tlla Y Torneo En El Municipio De Tlapala Tabasco - 28295	27	Tabasco	0	Gobierno de la Entidad	0	Proyecto de Inversión de Infraestructura Social	Transportes y viabilidad	Sin identificar	SECRETARIA DE DESARROLLO SOCIAL EN CONVENIO CON EL H AYUNTAMIENTO DE TACOTALPA	28295	\$	0	0	455

FOLIO	DETALLE_PROYECTO						AVANCE_FINANCIERO					AVANCES_FISICOS	FOTOS	ESTATUS	FLUJO
	METAS	TIPO_GEOREFERENCIA	GEOREFERENCIAS	FECHA_INICIO	FECHA_TERMINO	RECABDADO	COMPROMETIDO	DEVENGADO	EJERCIDO	PAGADO	CONTRATOS				
TAB180401401321	[meta1: (unidad_medida:Otros, meta:1.0, meta_modificada:1.0)]	1	[geo1: (ovo_municipio:13, localidad:62, direccion:CALLE BLANCA E VAZQUEZ ACOSTA, PRE COCORNAMENTO BOSQUE DE SALOYA, NACAJUCA TABASCO ENTRE AVENIDA DEL BOSQUE Y CALLE PRINCIPAL A 20 METROS DE LA IGLESIA ADVENTISTA, km-92.9567229, lat:18.01687415)]	01-03-2018	15-07-2018	4,750,232.79	4,750,232.79	4,750,232.79	4,750,232.79	4,750,232.79	[cbo1: (tipo_obra:Obras, numero_contrato:CO-EST-NAC-1000-008R/2018, contratista:MARCO ANTONIO TOSCA VAZQUEZ, convocante:H. AYUNTAMIENTO DE NACAJUCA, monto:7917054.85, importe_modificado:7917054.85)]	AVANCES_FISICOS	CARPETA_FOTOS	Terminado	Validado avances
TAB180401401323	[meta1: (unidad_medida:Otros, meta:1.0, meta_modificada:1.0)]	1	[geo1: (ovo_municipio:13, localidad:34, direccion:CALLE EL TIGRE MARGEN DERECHO RANCHERIA EL TIGRE, 85246 EL TIGRE, NACAJUCA TABASCO ENTRE CALLE LA LECHUGA Y CERRADA SIN NOMBRE, REFACCIONARIA DE MOTOS A 15 METROS, km-52.93976423, lat:18.10306484)]	15-02-2018	31-05-2018	1,008,802.40	1,008,802.40	1,008,802.40	1,008,802.40	1,008,802.40	[cbo1: (tipo_obra:Obras, numero_contrato:CO-EST-NAC-1000-007R/2018, contratista:CONSTRUCCIONES, EDIFICACIONES Y DISEÑO CROBA, S.A. DE C.V., convocante:H. AYUNTAMIENTO DE NACAJUCA, monto:1691337.24, importe_modificado:1631337.34)]	[meta1: (unidad_medida:Otros, avance:1.0)]	[1401323 proyecto_INICIO, 1401323 proyecto_PROCESO, 1401323 proyecto_FIN]	Terminado	Validado avances
TAB180401402850	[meta1: (unidad_medida:Metros lineales, meta:800.0, meta_modificada:800.0)]	1	[geo1: (ovo_municipio:15, localidad:1, direccion:CALLE LA BOMBA CIUDAD ADALBERTO SANTOS, 66609 PAPAISO, PAPAISO TABASCO ENTRE Y CALLE LAZARO CARDENAS DEL RIO, CALLE A LA BARRA SERVICIO AUTOMOTRIZ GUEMEZA 20 METROS, km-92.21894005, lat:18.40183995)]	25-05-2018	24-07-2018	1,621,593.60	1,621,593.60	1,621,593.60	1,621,593.60	1,621,593.60	[cbo1: (tipo_obra:Obras, numero_contrato:DOOTSM415-08-E-06/2018-R333/FI, contratista:CONSTRUCTORA Y COMERCIALIZADORA SAN PATRICIO, S.A. DE C.V., convocante:H. AYUNTAMIENTO DE PAPAISO, monto:2316502.28, importe_modificado:2316502.28)]	[meta1: (unidad_medida:Metros lineales, avance:800.0)]	[1402850 proyecto_INICIO, 1402850 proyecto_FIN, 1402850 proyecto_PROCESO]	Terminado	Validado avances
TAB16160201117699	[meta1: (unidad_medida:Metros Cuadrados, meta:1.0, meta_modificada:2400.0)]	1	[geo1: (ovo_municipio:15, localidad:45, direccion:CARRETERA MUNICIPAL LIBRE SIN TRAMO LA RAYA 1RA SECCION - POCHITOCAL 1RA SECCION LA PALMA KILOMETRO 3 + 600 EJIDO POCHITOCAL 1A SECCION TILA Y TORONDO, 88916 PAPAISO, PAPAISO TABASCO ENTRE CALLE LAZARO CARDENAS DEL RIO Y CALLE LA BARRA SERVICIO AUTOMOTRIZ GUEMEZA 20 METROS, km-92.75261688, lat:17.6298174)]	10-03-2018	30-06-2018	1,508,282.17	1,508,282.17	1,508,282.17	1,508,282.17	1,508,282.17	[cbo1: (tipo_obra:Obras, numero_contrato:DOOTSM415-08-E-MTA-0042018-R333/FI, contratista:PROCESOS CONSTRUCTIVOS Y MANTENIMIENTO S.A. DE C.V., convocante:H. AYUNTAMIENTO DE TACOTALPA, monto:1508282.17, importe_modificado:1508282.17)]	[meta1: (unidad_medida:Metros Cuadrados, avance:2400.0)]	[1256081 proyecto_INICIO, 1256081 proyecto_FIN, 1256081 proyecto_PROCESO]	Terminado	Validado avances

[Handwritten signatures and initials in blue ink]

DETALLE_PROYECTO																										
CICLO	TRIMESTRE	FOLIO	#1_CICLO DE RECURSO	#1_RAMO	#1_PROGRAMA PRESUPUESTARIO	#2_CICLO DE RECURSO	#2_RAMO	#2_MODALIDAD	#2_PROGRAMA PRESUPUESTARIO	CATEGORIA	MONTO_GLOBAL_APROBADO	FUENTES_FINANCIAMIENTO	NOMBRE	ID_ENTIDAD_RESPONSABLE	ENTIDAD_RESPONSABLE	ID_MUNICIPIO_RESPONSABLE	MUNICIPIO_RESPONSABLE	TIPO_PROGRAMA_PROYECTO	CLASIFICACION	SUBCLASIFICACION	INSTITUCION_EJECUTORA	NUMERO_PROYECTO	POBLACION_BENEFICIADA	MUJERES	HOMBRES	BENEFICIARIOS
2019	2	TAB1818020117692	2018	33	1	4	2018	33	1	3	4,869,724.27	(f1: (cdo_recurso:2018, ramo:33, modalidad, prog_pres:4, tipo_recurso:FEDERALES (APORTACIONES, SUBSIDIOS Y CONVENIOS), monto:1947889.71, modificado:0.0), f2: (cdo_recurso:2018, ramo:33, modalidad, prog_pres:3, tipo_recurso:FEDERALES (APORTACIONES, SUBSIDIOS Y CONVENIOS), monto:292164.96, modificado:286268.63))	Rehabilitación Del Sistema De Agua Potable En El Guayal En El Municipio De Tacotalpa Tabasco - 37932	27	Tabasco	0	Gobierno de la Entidad	Proyecto de Inversión de Infraestructura Social	Agua y saneamiento	Sin identificar	SECRETARIA DE DESARROLLO SOCIAL EN CONVENIO CON EL H AYUNTAMIENTO DE TACOTALPA	37932	N	0	0	954
2019	2	TAB1818020117705	2018	33	1	4	2018	33	1	3	1,800,000.00	(f1: (cdo_recurso:2018, ramo:33, modalidad, prog_pres:4, tipo_recurso:FEDERALES (APORTACIONES, SUBSIDIOS Y CONVENIOS), monto:340000.0, modificado:0.0), f2: (cdo_recurso:2018, ramo:33, modalidad, prog_pres:3, tipo_recurso:FEDERALES (APORTACIONES, SUBSIDIOS Y CONVENIOS), monto:146000.0, modificado:127118.63))	Construcción De Cuartos Dormitorio Para El Mejoramiento De Vivienda En Villa Tapilula Del Mpio De Tacotalpa Tabasco - 100372	27	Tabasco	0	Gobierno de la Entidad	Proyecto de Inversión de Infraestructura Social	Vivienda	Sin identificar	SECRETARIA DE DESARROLLO SOCIAL EN CONVENIO CON EL H AYUNTAMIENTO DE TACOTALPA	100372	N	0	0	90
2019	2	TAB1818020117815	2018	33	1	4	2018	33	1	3	940,753.89	(f1: (cdo_recurso:2018, ramo:33, modalidad, prog_pres:4, tipo_recurso:FEDERALES (APORTACIONES, SUBSIDIOS Y CONVENIOS), monto:420196, modificado:0.0), f2: (cdo_recurso:2018, ramo:33, modalidad, prog_pres:3, tipo_recurso:FEDERALES (APORTACIONES, SUBSIDIOS Y CONVENIOS), monto:564452.33, modificado:554183.19))	Construcción De Unidad Médica En El Ej Emiliano Zapata Del Municipio De Tacotalpa Tabasco - 26360	27	Tabasco	0	Gobierno de la Entidad	Proyecto de Inversión de Infraestructura Social	Salud	Sin identificar	SECRETARIA DE DESARROLLO SOCIAL EN CONVENIO CON EL H AYUNTAMIENTO DE TACOTALPA	26360	N	0	0	318
2019	2	TAB1818020117700	2018	33	1	4	2018	33	1	3	5,133,213.06	(f1: (cdo_recurso:2018, ramo:33, modalidad, prog_pres:4, tipo_recurso:FEDERALES (APORTACIONES, SUBSIDIOS Y CONVENIOS), monto:2053205.22, modificado:0.0), f2: (cdo_recurso:2018, ramo:33, modalidad, prog_pres:3, tipo_recurso:FEDERALES (APORTACIONES, SUBSIDIOS Y CONVENIOS), monto:3079827.84, modificado:3033390.69))	Construcción Del Sistema De Agua Potable En El Ej Posibilidad Cuarta Sector San Miguel Juárez En El Municipio De Tacotalpa Tabasco Terminación - 30120	27	Tabasco	0	Gobierno de la Entidad	Proyecto de Inversión de Infraestructura Social	Agua y saneamiento	Sin identificar	SECRETARIA DE DESARROLLO SOCIAL EN CONVENIO CON EL H AYUNTAMIENTO DE TACOTALPA	30120	N	0	0	369

DETALLE_PROYECTO		AVANCE FINANCIERO						AVANCES_FISICOS			FOTOS	ESTATUS	FLUJO		
FOLIO	METAS	TIPO_GOREFERENCIA	GEOREFERENCIAS	FECHA_INICIO	FECHA_TERMINO	RECAUDADO	COMPROMETIDO	DEVENGADO	EJERCIDO	PAGADO	CONTRATOS	AVANCES_FISICOS	FOTOS	ESTATUS	FLUJO
TAB181802011762	(meta1: (unidad_medidas:Otro; meta:1.0, meta_modificada:1.0))	1	(geo1: (eve_municipio:15, localidad:26, direccion:CARRETERA ESTATAL LIBRE SIN TRAMO AGUA BLANCA-GUAYAL KILOMETRO 6 +600 EJIDO GUAYAL, 86880 GUAYAL, TACOTALPA TABASCO, PUENTE A 10 METROS, lon:-92.62689457, lat:17.53388496))	15-02-2018	31-05-2018	2,864,269.63	2,864,269.63	2,864,269.63	2,864,269.63	2,864,269.63	(ciclo: (lipo_obra:Otro, numero_contrato:DOOTSM-016-08-E-MTA-005/2018-R33/FIIL, contratista:ISABEL ADRIANA CASTILLO GOMEZ, convocante:H. AYUNTAMIENTO DE TACOTALPA, monto:2984269.63, importe_modificado:2854269.63))	(meta1: (unidad_medidas:Otro; avanca:1.0))	(1256074/proyecto_PROCESO, 1256074/proyecto_FIN, 1256074/proyecto_INICIO)	Terminado	Validado avances
TAB181802011765	(meta1: (unidad_medidas:Vivienda; meta:1.0, meta_modificada:30.0))	1	(geo1: (eve_municipio:15, localidad:60, direccion:CARRETERA ESTATAL LIBRE SIN TRAMO ZUNU Y PATASTAL - TAPIJULAPA KILOMETRO 4 + 200 VILLA TAPIJULAPA, 86950 TAPIJULAPA, TACOTALPA TABASCO ENTRE CARRETERA TAPIJULAPA- OXOLOTAN Y CALLE CARLOS ALBERTO MADRAZO, A 100 METROS DE ARTESANIAS Y MUEBLES TAPIJULAPA, lon:-92.7620981, lat:17.46736615))	19-04-2018	30-05-2018	1,227,119.63	1,227,119.63	1,227,119.63	1,227,119.63	1,227,119.63	(ciclo: (lipo_obra:Otro, numero_contrato:DOOTSM-016-08-E-MTA-005/2018-R33/FIIL, contratista:SEYJUM DEL SUFRESIE S.A. DE C.V., convocante:H. AYUNTAMIENTO DE TACOTALPA, monto:2973181.02, importe_modificado:2973181.02))	(meta1: (unidad_medidas:Vivienda; avanca:30.0))	(1256087/proyecto_INICIO, 1256087/proyecto_PROCESO, 1256087/proyecto_FIN)	Terminado	Validado avances
TAB1818020117815	(meta1: (unidad_medidas:Otro; meta:1.0, meta_modificada:1.0))	1	(geo1: (eve_municipio:15, localidad:89, direccion:CALLE PRINCIPAL DE ACCESO EJIDO EMILIANO ZAPATA, 86980 EMILIANO ZAPATA, TACOTALPA TABASCO ENTRE CALLE SIN NOMBRE Y CERRADA SIN NOMBRE, ESCUELA PRIMARIA CARLOS A MADRZO A 69 METROS, lon:-92.8791446, lat:17.49819122))	10-03-2018	26-05-2018	554,193.19	554,193.19	554,193.19	554,193.19	554,193.19	(ciclo: (lipo_obra:Otro, numero_contrato:DOOTSM-016-08-E-MTA-005/2018-R33/FIIL, contratista:ISABEL ADRIANA CASTILLO GOMEZ, convocante:H. AYUNTAMIENTO DE TACOTALPA, monto:554193.19, importe_modificado:554193.19))	(meta1: (unidad_medidas:Otro; avanca:1.0))	(1256197/proyecto_PROCESO, 1256197/proyecto_FIN, 1256197/proyecto_INICIO)	Terminado	Validado avances
TAB1818020117700	(meta1: (unidad_medidas:Otro; meta:1.0, meta_modificada:1.0))	1	(geo1: (eve_municipio:15, localidad:88, direccion:CALLE LAS BOGAMBILIAS EJIDO POCHITOCAL YA SECCION, 8693 POCHITOCAL YA SECCION, TABASCO ENTRE CALLE MACULYA Y CALLE SIN NOMBRE, ESCUELA PRIMARIA PUBLICA PROFESOR JOSE CLARO GARCIA A 100 METROS, lon:-92.6749637, lat:17.61292169))	15-02-2018	31-05-2018	3,033,390.89	3,033,390.89	3,033,390.89	3,033,390.89	3,033,390.89	(ciclo: (lipo_obra:Otro, numero_contrato:DOOTSM-016-08-E-MTA-005/2018-R33/FIIL, contratista:PROCESOS CONSTRUCTIVOS Y MANTENIMIENTO S.A. DE C.V., convocante:H. AYUNTAMIENTO DE TACOTALPA, monto:3033390.89, importe_modificado:3033390.89))	(meta1: (unidad_medidas:Otro; avanca:1.0))	(1256622/proyecto_INICIO, 1256622/proyecto_PROCESO, 1256622/proyecto_FIN)	Terminado	Validado avances

DETALLE_PROYECTO

CICLO	TRIMESTRE	FOLIO	#1 - CICLO DE RECURSO	#1 - RAMO	#1 - MODALIDAD	#1 - PROGRAMA PRESUPUESTARIO	#2 - CICLO DE RECURSO	#2 - RAMO	#2 - MODALIDAD	#2 - PROGRAMA PRESUPUESTARIO	CATEGORIA	MONTO - GLOBAL - APROBADO	FUENTES - FINANCIAMIENTO	NOMBRE	ID - ENTIDAD - RESPONSABLE	ENTIDAD - RESPONSABLE	ID - MUNICIPIO - RESPONSABLE	MUNICIPIO - RESPONSABLE	TIPO - PROGRAMA - PROYECTO	CLASIFICACION	SUBCLASIFICACION	INSTITUCION - EJECUTORA	NUMERO - PROYECTO	POBLACION - BENEFICIADA	MUJERES	HOMBRES	BENEFICIARIOS
2019	2	TAB1818020118184	2018	33	1	4	2018	33	1	3	Proyecto de Inversión	2,286,256.86	{#1: {ciclo_recurso:2018, ramo:33, modalidad: prog_pres4, tipo_recurso:FEDERALES (APORTACIONES, SUBSIDIOS Y CONVENIOS), monto:314502.79, modificado:0.0}, #2: {ciclo_recurso:2018, ramo:33, modalidad: prog_pres3, tipo_recurso:FEDERALES (APORTACIONES, SUBSIDIOS Y CONVENIOS), monto:197184.15, modificado:136962.79}}	Rehabilitación De Rod De Agua Potable En El Ej Andreá Quiróna Roo En El Municipio De Teapa Tabasco - 38897	27	Tabasco	0	Gobierno de la Entidad	Proyecto de Inversión de Infraestructura Social	Agua y saneamiento	Sin identificar	SECRETARIA DE DESARROLLO SOCIAL EN CONVENIO CON EL H AYUNTAMIENTO DE TEAPA	38897	N	0	0	1,066
2019	2	TAB1818020118219	2018	33	1	4	2018	33	1	3	Proyecto de Inversión	2,384,078.36	{#1: {ciclo_recurso:2018, ramo:33, modalidad: prog_pres4, tipo_recurso:FEDERALES (APORTACIONES, SUBSIDIOS Y CONVENIOS), monto:53971.35, modificado:0.0}, #2: {ciclo_recurso:2018, ramo:33, modalidad: prog_pres3, tipo_recurso:FEDERALES (APORTACIONES, SUBSIDIOS Y CONVENIOS), monto:143987.03, modificado:140351.72}}	Ampliación De La Red De Agua Potable En El Ej José María Morelos Y Pevón Santa Rita En El Municipio De Teapa Tabasco - 39355	27	Tabasco	0	Gobierno de la Entidad	Proyecto de Inversión de Infraestructura Social	Agua y saneamiento	Sin identificar	SECRETARIA DE DESARROLLO SOCIAL EN CONVENIO CON EL H AYUNTAMIENTO DE TEAPA	39355	N	0	0	469
2019	2	TAB1818020118182	2018	33	1	4	2018	33	1	3	Proyecto de Inversión	6,494,281.03	{#1: {ciclo_recurso:2018, ramo:33, modalidad: prog_pres4, tipo_recurso:FEDERALES (APORTACIONES, SUBSIDIOS Y CONVENIOS), monto:339712.41, modificado:0.0}, #2: {ciclo_recurso:2018, ramo:33, modalidad: prog_pres3, tipo_recurso:FEDERALES (APORTACIONES, SUBSIDIOS Y CONVENIOS), monto:5996568.62, modificado:5364413.73}}	Construcción De Pavimento Asfáltico En Arenas Calle De La Cca Fondo En La Cd De Teapa En El Municipio De Teapa Tabasco - 26641	27	Tabasco	0	Gobierno de la Entidad	Proyecto de Inversión de Infraestructura Social	Transportes y vialidades	Sin identificar	SECRETARIA DE DESARROLLO SOCIAL EN CONVENIO CON EL H AYUNTAMIENTO DE TEAPA	26641	N	0	0	1,300
2019	2	TAB1818020118217	2018	33	1	4	2018	33	1	3	Proyecto de Inversión	11,619,122.87	{#1: {ciclo_recurso:2018, ramo:33, modalidad: prog_pres4, tipo_recurso:FEDERALES (APORTACIONES, SUBSIDIOS Y CONVENIOS), monto:472749.15, modificado:0.0}, #2: {ciclo_recurso:2018, ramo:33, modalidad: prog_pres3, tipo_recurso:FEDERALES (APORTACIONES, SUBSIDIOS Y CONVENIOS), monto:7091473.72, modificado:7007646.69}}	Rehabilitación De Panteón Sumbato En El Ej Vianza Guerrero Lama En El Municipio De Teapa Tabasco - 38510	27	Tabasco	0	Gobierno de la Entidad	Proyecto de Inversión de Infraestructura Social	Agua y saneamiento	Sin identificar	SECRETARIA DE DESARROLLO SOCIAL EN CONVENIO CON EL H AYUNTAMIENTO DE TEAPA	38510	N	0	0	1,572

DETALLE_PROYECTO		AVANCE_FINANCIERO						AVANCES_FISICOS	FOTOS	ESTATUS	FLUJO				
FOLIO	METAS	TIPO_GEOFERENCIA	GEOREFERENCIAS	FECHA_INICIO	FECHA_TERMINO	RECADADO	COMPROMETIDO	DEVENGADO	EJERCIDO	PAGADO	CONTRATOS	AVANCES_FISICOS	FOTOS	ESTATUS	FLUJO
TAB1818020118184	[meta1: (unidad_medida:Metros Cuadrados, meta:1.0, meta_modificada:2087.0)]	1	[geo1: (cve_municipio:18, localidad:2, direccion:CARRETERA ESTATAL LIBRE SIN TRAMO ANDRES QUINTANA ROO - ALVARADO SANTA IRENE ZDA SECC KILOMETRO 0 + 100 EJIDO ANDRES QUINTANA ROO, 88824 ANDRES QUINTANA ROO, TEAPA TABASCO, ESCUELA PRIMARIA DR RAMON MEDINA A 89 METROS DEL ENTRONQUE DEL CAMINO DE TERRA, lon:-93.01908953, lat:17.0785302)]	15-02-2018	31-05-2018	1,366,982.76	1,366,982.76	1,366,982.76	1,366,982.76	1,366,982.76	[cbo1: (lipo_obra:Otra, numero_contrato:CO-DOOTS-M-32018, contratista:MARLON RICARDEZ MADRIGAL, convocante:H AYUNTAMIENTO DE TEAPA, monto:1366982.76, importe_modificado:1366982.76)]	[meta1: (unidad_medida:Metros Cuadrados, avanca:2087.0)]	(1256586 proyecto_PROCESO, 1256586 proyecto_FIN, 1256586 proyecto_INICIO)	Terminado	Validado avances
TAB1818020118219	[meta1: (unidad_medida:Metros Cuadrados, meta:1.0, meta_modificada:3550.0)]	1	[geo1: (cve_municipio:18, localidad:73, direccion:CARRETERA ESTATAL LIBRE SIN TRAMO JOSE MARIA MORELOS Y PAVON ZDA SECC JOSE MARIA MORELOS Y PAVON (SANTA RITA)) KILOMETRO 3 - 600 EJIDO JOSE MARIA MORELOS SANTA RITA, 88710 JOSE MARIA MORELOS Y PAVON (SANTA RITA), TEAPA TABASCO ENTRE CARRETERA Y PAVON, lon:-93.01949325, lat:17.15324296)]	15-02-2018	12-04-2018	1,406,351.72	1,406,351.72	1,406,351.72	1,406,351.72	1,406,351.72	[cbo1: (lipo_obra:Otra, numero_contrato:CO-DOOTS-M-04/2018, contratista:JOSE ANSEL IZQUIERDO CRUZ, convocante:H AYUNTAMIENTO DE TEAPA, monto:1406351.72, importe_modificado:1406351.72)]	[meta1: (unidad_medida:Metros Cuadrados, avanca:3550.0)]	(1256601 proyecto_PROCESO, 1256601 proyecto_FIN, 1256601 proyecto_INICIO)	Terminado	Validado avances
TAB1818020118182	[meta1: (unidad_medida:Metros Cuadrados, meta:1.0, meta_modificada:15571.4)]	1	[geo1: (cve_municipio:18, localidad:1, direccion:CALLE MACULILIS CIUDAD TEAPA CENTRO, 88800 TEAPA, TEAPA TABASCO ENTRE CALLE DEL ALBERGO Y CALLE LAS ESCUINAS MACULILIS CON FRAMBROYAN, lon:-93.0418553, lat:17.56253792)]	10-03-2018	15-07-2018	5,084,413.73	5,084,413.73	5,084,413.73	5,084,413.73	5,084,413.73	[cbo1: (lipo_obra:Otra, numero_contrato:CO-DOOTS-M-55113001-002-18, contratista:COMERCIO Y CONSTRUCCION SA DE CV, convocante:H AYUNTAMIENTO DE TEAPA, monto:5084413.73, importe_modificado:)}]	[meta1: (unidad_medida:Metros Cuadrados, avanca:15571.4)]	(1256584 proyecto_INICIO, 1256584 proyecto_FIN, 1256584 proyecto_PROCESO)	Terminado	Validado avances
TAB1818020118217	[meta1: (unidad_medida:Metros Cuadrados, meta:1.0, meta_modificada:3187.4)]	1	[geo1: (cve_municipio:18, localidad:33, direccion:CARRETERA ESTATAL LIBRE SIN TRAMO VICENTE GUERRERO (LAS NEVES), VICENTE GUERRERO (LERMA) KILOMETRO 0 + 300 EJIDO VICENTE GUERRERO LERMA, 88807 VICENTE GUERRERO (LERMA), TEAPA TABASCO, PARQUE DE LA COMUNIDAD A 89 METROS DEL INICIO DE LA OBRA SOBRE L, lon:-93.92042013, lat:17.51272927)]	16-02-2018	31-05-2018	7,067,646.68	7,067,646.68	7,067,646.68	7,067,646.68	7,067,646.68	[cbo1: (lipo_obra:Otra, numero_contrato:CO-DOOTS-M-55113001-002-18, contratista:H AYUNTAMIENTO DE TEAPA, monto:7067646.68, importe_modificado:)}]	[meta1: (unidad_medida:Metros Cuadrados, avanca:3187.4)]	(1256589 proyecto_PROCESO, 1256589 proyecto_FIN, 1256589 proyecto_INICIO)	Terminado	Validado avances

DETALLE PROYECTO																										
CICLO	TRIMESTRE	FOLIO	#1_CICLO DE RECURSO	#1_MODALIDAD	#1_PROGRAMA	#2_CICLO DE RECURSO	#2_MODALIDAD	#2_PROGRAMA	CATEGORIA	MONTO_GLOBAL_APROBADO	FUENTES_FINANCIAMIENTO	NOMBRE	ID_ENTIDAD_RESPONSABLE	ENTIDAD_RESPONSABLE	ID_MUNICIPIO_RESPONSABLE	MUNICIPIO_RESPONSABLE	TIPO_PROGRAMA_PROYECTO	CLASIFICACION	SUBCLASIFICACION	INSTITUCION_EJECUTORA	NUMERO_PROYECTO	POBLACION_BENEFICIADA	MUJERES	HOMBRES	BENEFICIARIOS	
2019	2	TAB1818020118227	2018	33	1	4	2018	33	1	3	1,200,000.00	(f1: (cdo_recurso:2018, ramo:33, modalidad, prog_pres:4, tipo_recurso:FEDERALES (APORTACIONES, SUBSIDIOS Y CONVENIOS), monto:480000.0, modificado:0.0), f2: (cdo_recurso:2018, ramo:33, modalidad, prog_pres:3, tipo_recurso:FEDERALES (APORTACIONES, SUBSIDIOS Y CONVENIOS), monto:72000.0, modificado:73946.01))	Construcción De Red De Agua Potab En Diverse Calle De La Col Constitución De Cd Tenosique Tab Suez En Mpio De Tenosique Tab Primera Etapa - 25078	27	Tabasco	0	Gobierno de la Entidad	Proyecto de Inversión de Infraestructura Social	Agua y saneamiento	Sin identificar	SECRETARIA DE DESARROLLO SOCIAL EN CONVENIO CON EL H AYUNTAMIENTO DE TENOSIQUE	25078	N	0	0	992
2019	2	TAB180401402259	2018	33	1	4	2018	33	1	3	21,754,947.94	(f1: (cdo_recurso:2018, ramo:33, modalidad, prog_pres:4, tipo_recurso:FEDERALES (APORTACIONES, SUBSIDIOS Y CONVENIOS), monto:2852627.9, modificado:0.0), f2: (cdo_recurso:2018, ramo:33, modalidad, prog_pres:3, tipo_recurso:FEDERALES (APORTACIONES, SUBSIDIOS Y CONVENIOS), monto:1,2857421.5E7, modificado:1,004872798E7))	CONSTRUCCIÓN DE DRENAJE SANITARIO EN LA COL CONSTITUCIÓN DEL MUNICIPIO DE CENTRO TABASCO - 305334	27	Tabasco	0	Gobierno de la Entidad	Proyecto de Infraestructura Social	Agua y saneamiento	Sin identificar	SECRETARIA DE DESARROLLO SOCIAL EN CONVENIO CON EL H AYUNTAMIENTO DEL MUNICIPIO DE CENTRO TAB	305334	S	1,400	1,321	0
2019	2	TAB180401401353	2018	33	1	4	2018	33	1	3	985,776.18	(f1: (cdo_recurso:2018, ramo:33, modalidad, prog_pres:4, tipo_recurso:FEDERALES (APORTACIONES, SUBSIDIOS Y CONVENIOS), monto:39510.47, modificado:0.0), f2: (cdo_recurso:2018, ramo:33, modalidad, prog_pres:3, tipo_recurso:FEDERALES (APORTACIONES, SUBSIDIOS Y CONVENIOS), monto:533465.71, modificado:571888.27))	CONSTRUCCIÓN DE CUARTOS DORMITORIO PARA EL MEJORAMIENTO DE VIVIENDA EN LA RA EL GUÁSIMO EN EL MUNICIPIO DE MACAJUCA TABASCO - 128050	27	Tabasco	0	Gobierno de la Entidad	Proyecto de Infraestructura Social	Vivienda	Sin identificar	SECRETARIA DE DESARROLLO SOCIAL EN CONVENIO CON EL H AYUNTAMIENTO DEL MUNICIPIO DE MACAJUCA TAB	128050	S	30	30	0
2019	2	TAB180401401394	2018	33	1	4	2018	33	1	3	985,545.35	(f1: (cdo_recurso:2018, ramo:33, modalidad, prog_pres:4, tipo_recurso:FEDERALES (APORTACIONES, SUBSIDIOS Y CONVENIOS), monto:395418.14, modificado:0.0), f2: (cdo_recurso:2018, ramo:33, modalidad, prog_pres:3, tipo_recurso:FEDERALES (APORTACIONES, SUBSIDIOS Y CONVENIOS), monto:593127.21, modificado:593127.21))	CONSTRUCCIÓN DE CUARTOS DORMITORIO PARA EL MEJORAMIENTO DE VIVIENDA EN EL EJ SAMARANDA EN EL MUNICIPIO DE MACAJUCA TABASCO - 128056	27	Tabasco	0	Gobierno de la Entidad	Proyecto de Infraestructura Social	Vivienda	Sin identificar	SECRETARIA DE DESARROLLO SOCIAL EN CONVENIO CON EL H AYUNTAMIENTO DEL MUNICIPIO DE MACAJUCA TAB	128056	S	30	30	0

Informe sobre el Ejercicio, Destino, y Resultados de los Recursos Federales Transferidos

Sistema de Seguimiento de los Recursos Federales Transferidos

MODULO: DESTINO DEL GASTO

ENTIDAD: Tabasco

PERIODO: Segundo Trimestre 2019

FOLIO	METAS			DETALLE_PROYECTO						AVANCE_FINANCIERO						AVANCES_FISICOS	FOTOS	ESTATUS	FLUJO
	TIPO_GEOFERENCIA	GEOREFERENCIAS	FECHA_INICIO	FECHA_TERMINO	RECAUDADO	COMPROMETIDO	DEVENGADO	EJERCIDO	PAGADO	CONTRATOS	AVANCES_FISICOS	FOTOS	ESTATUS	FLUJO					
TAB1818020118227	[meta1: {unidad_medida:Medros Cuadrados, meta:1.0, meta_modificada:1445.06}]	[geo1: {cve_municipio:17, localidad:1, direccion:CALLE VARIAS CALLES QUE AUN NO SE VEN EN EL MAPA CIUDAD TENOSIQUE CENTRO, 86600 TENOSIQUE DE PINO SUÁREZ, TENOSIQUE TABASCO ENTRE CALLE IRO DE MAYO Y CALLE CONGRESO CONSTITUYENTE, COLONIA DE NUEVA OCREACION A UN COSTADO DE LA COLONIA BELEN, loc:-91.41307297, lat:17.48173154}]	01-03-2018	30-06-2018	709,945.01	709,945.01	709,945.01	709,945.01	709,945.01	[cbo1: {lpo_obra:Otra, numero_contrato:CO-OP002-202018, contratista:ROSA VICTORIA SERAFIN LAV, convocante:H. AYUNTAMIENTO DE TENOSIQUE, monto:708945.01, importe_modificado:}]	[meta1: {unidad_medida:Medros Cuadrados, avance:1445.06}]	[1256609proyecto_INICIO, 1256609proyecto_FIN, 1256609proyecto_PROCESO]	Terminado	Validado avances					
TAB180401402259	[meta1: {unidad_medida:Medros lineales, meta:792.0, meta_modificada:792.0}]	[geo1: {cve_municipio:4, localidad:258, direccion:CALLE CARLOS A MADRAZO BECERRA COLONIA CONSTITUCION, 86278 ENTRE CARRETERA FRONTERO-VILLAHERRIGSA Y, MATERIALES MONTERO EN LA ESCUINA JOSE MARIA MORELOS Y PAVON Y CONSTITUCION, loc:-92.872246, lat:16.07294659}]	01-06-2018	28-08-2018	10,049,727.98	10,049,727.98	10,049,727.98	10,049,727.98	10,049,727.98	[cbo1: {lpo_obra:Otra, numero_contrato:CO-K-428-04HE/2018, contratista:W 1.618 S.A. DE C.V. / GRUPO INDUSTRIAL S.A. DE C.V., convocante:H. AYUNTAMIENTO DE CENTRO, monto:2.159970564E7, importe_modificado:2.159970564E7}]	[meta1: {unidad_medida:Medros lineales, avance:7218.09}]	[1402259proyecto_INICIO, 1402259proyecto_PROCESO, 1402259proyecto_FIN]	En Ejecución	Validado avances					
TAB180401401393	[meta1: {unidad_medida:Viandas, meta:20.0, meta_modificada:20.0}]	[geo1: {cve_municipio:13, localidad:12, direccion:CARRETERA ESTATAL LIBRE SIN TRAMO EL TIJERE - EL CAMINO EL MILITARIO 3 PARA EL PASADIZO GUASINDO NACAJUCA ENTRE CARRETERA EL GUASINDO-SANDIYAL Y BORDADOS Y UNIFORMES A 30 METROS, loc:-92.93216719, lat:18.13380093}]	19-04-2018	15-05-2018	571,886.27	571,886.27	571,886.27	571,886.27	571,886.27	[cbo1: {lpo_obra:Otra, numero_contrato:CO-EST-11MNC-F015-00762016, contratista:CRISTINA CAMPOS COZARVALA, convocante:H. AYUNTAMIENTO DE NACAJUCA, monto:588776.18, importe_modificado:880776.18}]	[meta1: {unidad_medida:Viandas, avance:19.2}]	[1401393proyecto_PROCESO, 1401393proyecto_INICIO]	En Ejecución	Validado avances					
TAB180401401394	[meta1: {unidad_medida:Viandas, meta:20.0, meta_modificada:20.0}]	[geo1: {cve_municipio:13, localidad:27, direccion:CALLE MÁXIMO SÁNCHEZ EJIDO SAMARHANDA 8924 SAMARHANDA, NACAJUCA TABASCO ENTRE CARRETERA LOS SAUCES-LAGARTERA IRA SECCIÓN Y, CALLE ÁNGEL SÁNCHEZ TAPICERÍA A 50 METROS, loc:-92.9171595, lat:18.03974651}]	19-04-2018	15-05-2018	593,127.21	593,127.21	593,127.21	593,127.21	593,127.21	[cbo1: {lpo_obra:Otra, numero_contrato:CO-EST-NAC-F015-00852018, contratista:JOSE ESTEBAN DOMÍNGUEZ CAMPA, convocante:H. AYUNTAMIENTO DE NACAJUCA, monto:388545.35, importe_modificado:388545.35}]	[meta1: {unidad_medida:Viandas, avance:20.0}]	[1401394proyecto_INICIO, 1401394proyecto_FIN, 1401394proyecto_PROCESO]	Terminado	Validado avances					

DETALLE PROYECTO																										
CICLO	TRIMESTRE	FOLIO	#1_CICLO DE RECURSO	#1_MODALIDAD	#1_PROGRAMA PRESUPUESTARIO	#2_CICLO DE RECURSO	#2_RAMO	#2_MODALIDAD	#2_PROGRAMA PRESUPUESTARIO	CATEGORIA	MONTO_GLOBAL_APROBADO	FUENTES_FINANCIAMIENTO	NOMBRE	ID_ENTIDAD_RESPONSABLE	ENTIDAD_RESPONSABLE	ID_MUNICIPIO_RESPONSABLE	MUNICIPIO_RESPONSABLE	TIPO_PROGRAMA_PROYECTO	CLASIFICACION	SUBCLASIFICACION	INSTITUCION_EJECUTORA	NUMERO_PROYECTO	POBLACION_BENEFICIADA	MUJERES	HOMBRES	BENEFICIARIOS
2019	2	TAB180401401396	2018	33	1	4	2018	33	1	3	950,041.90	(f1: (cdo_recurso:2018, ramo:33, modalidad, prog_pres:4, tipo_recurso:FEDERALES (APORTACIONES, SUBSIDIOS Y CONVENIOS), monto:398016.76, modificado:0.0), f2: (cdo_recurso:2018, ramo:33, modalidad, prog_pres:3, tipo_recurso:FEDERALES (APORTACIONES, SUBSIDIOS Y CONVENIOS), monto:354025.14, modificado:594025.14))	CONSTRUCCIÓN DE CUARTOS DORMITORIO PARA EL MEJORAMIENTO DE VIVIENDA EN EL POB SANDIAL EN EL MUNICIPIO DE NACAJUICA TABASCO - 129702	27	Tabasco	0	Gobierno de la Entidad	Proyecto de Inversión de Infraestructura Social	Vivienda	Sin Identificar	SECRETARIA DE DESARROLLO SOCIAL EN CONVENIO CON EL H AYUNTAMIENTO DEL MUNICIPIO DE NACAJUICA TAB	129702	5	30	30	0
2019	2	TAB180401401398	2018	33	1	4	2018	33	1	3	989,117.50	(f1: (cdo_recurso:2018, ramo:33, modalidad, prog_pres:4, tipo_recurso:FEDERALES (APORTACIONES, SUBSIDIOS Y CONVENIOS), monto:398016.76, modificado:0.0), f2: (cdo_recurso:2018, ramo:33, modalidad, prog_pres:3, tipo_recurso:FEDERALES (APORTACIONES, SUBSIDIOS Y CONVENIOS), monto:593070.5, modificado:597262.94))	CONSTRUCCIÓN DE CUARTOS DORMITORIO PARA EL MEJORAMIENTO DE VIVIENDA EN EL EJ LOMITAS EN EL MUNICIPIO DE NACAJUICA TABASCO - 130782	27	Tabasco	0	Gobierno de la Entidad	Proyecto de Inversión de Infraestructura Social	Vivienda	Sin Identificar	SECRETARIA DE DESARROLLO SOCIAL EN CONVENIO CON EL H AYUNTAMIENTO DEL MUNICIPIO DE NACAJUICA TAB	130782	5	30	30	0
2019	2	TAB180401401391	2018	33	1	4	2018	33	1	3	960,253.59	(f1: (cdo_recurso:2018, ramo:33, modalidad, prog_pres:4, tipo_recurso:FEDERALES (APORTACIONES, SUBSIDIOS Y CONVENIOS), monto:388101.44, modificado:0.0), f2: (cdo_recurso:2018, ramo:33, modalidad, prog_pres:3, tipo_recurso:FEDERALES (APORTACIONES, SUBSIDIOS Y CONVENIOS), monto:594152.15, modificado:563878.05))	CONSTRUCCIÓN DE CUARTOS DORMITORIO PARA EL MEJORAMIENTO DE VIVIENDA EN LA RA LA SOLA SEGUNDA SECCION EN EL MUNICIPIO DE NACAJUICA TABASCO - 127961	27	Tabasco	0	Gobierno de la Entidad	Proyecto de Inversión de Infraestructura Social	Vivienda	Sin Identificar	SECRETARIA DE DESARROLLO SOCIAL EN CONVENIO CON EL H AYUNTAMIENTO DEL MUNICIPIO DE NACAJUICA TAB	127961	5	30	30	0
2019	2	TAB180401401395	2018	33	1	4	2018	33	1	3	989,776.18	(f1: (cdo_recurso:2018, ramo:33, modalidad, prog_pres:4, tipo_recurso:FEDERALES (APORTACIONES, SUBSIDIOS Y CONVENIOS), monto:398016.76, modificado:0.0), f2: (cdo_recurso:2018, ramo:33, modalidad, prog_pres:3, tipo_recurso:FEDERALES (APORTACIONES, SUBSIDIOS Y CONVENIOS), monto:593855.71, modificado:595246.57))	CONSTRUCCIÓN DE CUARTOS DORMITORIO PARA EL MEJORAMIENTO DE VIVIENDA EN LA RA EL TIGRE EN EL MUNICIPIO DE NACAJUICA TABASCO - 129432	27	Tabasco	0	Gobierno de la Entidad	Proyecto de Inversión de Infraestructura Social	Vivienda	Sin Identificar	SECRETARIA DE DESARROLLO SOCIAL EN CONVENIO CON EL H AYUNTAMIENTO DEL MUNICIPIO DE NACAJUICA TAB	129432	5	30	30	0

Informe sobre el Ejercicio, Destino, y Resultados de los Recursos Federales Transferidos

Sistema de Seguimiento de los Recursos Federales Transferidos

MÓDULO: DESTINO DEL GASTO

ENTIDAD: Tabasco

PERIODO: Segundo Trimestre 2019

FOLIO	METAS	DETALLE_PROYECTO		AVANCE_FINANCIERO							AVANCES_FISICOS	FOTOS	ESTATUS	FLUJO	
		TIPO_GEOREFERENCIA	GEOREFERENCIAS	FECHA_INICIO	FECHA_TERMINO	RECAUDADO	COMPROMETIDO	DEVENGADO	EJERCIDO	PAGADO					CONTRATOS
TAB160401401396	[meta1: (unidad_medida:Vivienda, meta:20.0, meta_modificada:20.0)]	1	[geo1: (cve_municipio:13, localidad:28, direccion:CARRETERA ESTATAL LIBRE SIN TRAMO SANDIAL - LA CRUZ DE SANDIAL KILOMETRO 0 + 500 PUEBLO SANDIAL, 86236 SANDIAL, NACAJUICA TABASCO ENTRE CARRETERA EL GUASIMO-SANDIAL Y CARRETERA LA CRUZ DE SANDIAL-MACULTEPEC, A 30 METROS DEL PANTONON km-92.6989399, act:18.1676862)]	19-04-2018	15-05-2018	594,025.14	594,025.14	594,025.14	594,025.14	594,025.14	594,025.14	[cbo1: (lipo_obra:Obras, numero_contato:CO-EST-NAC-F015-010R2018, contratista:GAAB CONSTRUCCION, S.A. DE C.V., convocante:H. AYUNTAMIENTO DE NACAJUICA, monto:990041.9, importe_modificado:990041.9)]	(1401356/proyecto_INICIO, 1401356/proyecto_FIN, 1401356/proyecto_PROCESO)	Terminado	Validado avances
TAB160401401398	[meta1: (unidad_medida:Vivienda, meta:20.0, meta_modificada:20.0)]	1	[geo1: (cve_municipio:13, localidad:17, direccion:CALLE FRANCISCO PABLO EJIDO LAS LOMITAS, 86246 LOMITAS, NACAJUICA TABASCO ENTRE CARRETERA EL GUASIMO-SANDIAL Y CALLE LOS ANTONIO SIRILLA ZURITA, CALLE CARLOS MADRAZO TIENDA A 50 METROS km-92.96132631, lat:18.05670758)]	19-04-2018	15-05-2018	557,262.94	557,262.94	557,262.94	557,262.94	557,262.94	557,262.94	[cbo1: (lipo_obra:Obras, numero_contato:CO-EST-NAC-F015-00992018, contratista:ROBERTO ELIAS LOPEZ BRITO, convocante:H. AYUNTAMIENTO DE NACAJUICA, monto:399117.5, importe_modificado:399117.5)]	(1401356/proyecto_INICIO, 1401356/proyecto_PROCESO)	Terminado	Validado avances
TAB160401401391	[meta1: (unidad_medida:Vivienda, meta:20.0, meta_modificada:20.0)]	1	[geo1: (cve_municipio:13, localidad:25, direccion:CALLE EL DESECHO RANCHERIA SALOYA 2DA SECCIÓN, 86247 SALOYA 2DA SECCIÓN, NACAJUICA TABASCO ENTRE Y, TIENDA DICONSA A 40 METROS km-92.93807835, lat:18.05607472)]	19-04-2018	15-05-2018	563,878.05	563,878.05	563,878.05	563,878.05	563,878.05	563,878.05	[cbo1: (lipo_obra:Obras, numero_contato:CO-EST-NAC-F015-00992018, contratista:GRUPO CONSTRUCTORES SAMARA S.A. DE C.V., convocante:H. AYUNTAMIENTO DE NACAJUICA, monto:990263.59, importe_modificado:990263.59)]	(1401351/proyecto_PROCESO, 1401351/proyecto_INICIO)	Terminado	Validado avances
TAB160401401395	[meta1: (unidad_medida:Vivienda, meta:20.0, meta_modificada:20.0)]	1	[geo1: (cve_municipio:13, localidad:34, direccion:CARRETERA ESTATAL LIBRE SIN TRAMO EL TIGRE - GUATACALCA 1RA SECCION KILOMETRO 0 + 500 RANCHERIA EL TIGRE, 86248 EL TIGRE, NACAJUICA TABASCO ENTRE CARRETERA EL TIGRE-EL GUASIMO Y, ABARROTES A 30 METROS km-92.93746307, lat:18.1029179)]	19-04-2018	15-05-2018	566,240.57	566,240.57	566,240.57	566,240.57	566,240.57	566,240.57	[cbo1: (lipo_obra:Obras, numero_contato:CO-EST-NAC-F015-00992018, contratista:CRISTINA CAMPOSSEO ZAVALA, convocante:H. AYUNTAMIENTO DE NACAJUICA, monto:989776.16, importe_modificado:989776.16)]	(1401356/proyecto_PROCESO, 1401356/proyecto_INICIO, 1401356/proyecto_FIN)	Terminado	Validado avances

Handwritten signatures and initials in blue ink, including a large signature on the right and initials 'BR' at the bottom left.

DETALLE_PROYECTO																													
CICLO	TRIMESTRE	FOLIO	#1_CICLO_DE_RECURSO	#1_RAMO	#1_MODALIDAD	#1_PROGRAMA	#2_CICLO_DE_RECURSO	#2_RAMO	#2_MODALIDAD	#2_PROGRAMA	CATEGORIA	MONTO_GLOBAL_APROBADO	FUENTES_FINANCIAMIENTO	NOMBRE	ID_ENTIDAD_RESPONSABLE	ENTIDAD_RESPONSABLE	ID_MUNICIPIO_RESPONSABLE	MUNICIPIO_RESPONSABLE	TIPO_PROGRAMA_PROYECTO	CLASIFICACION	SUBCLASIFICACION	INSTITUCION_EJECUTORA	NUMERO_PROYECTO	POBLACION_BENEFICIADA	MUJERES	HOMBRES	BENEFICIARIOS		
2019	2	TAB180401401389	2018	33	1	4	2018	33	1	3	Proyecto de Inversión	3,129,977.76	(#1) (ciclo_recurso:2018, ramo:33, modalidad, prog_pres:4, tipo_recurso:FEDERALES (APORTACIONES, SUBSIDIOS Y CONVENIOS), monto:1251891.1, modificado:0.0), IZ (ciclo_recurso:2018, ramo:33, modalidad, prog_pres:3, tipo_recurso:FEDERALES (APORTACIONES, SUBSIDIOS Y CONVENIOS), monto:197596.66, modificado:192119.59)	CONSTRUCCION DE DRENAJE PLUVIAL EN EL FRACC BRISAS DEL CARRIZAL EN EL MUNICIPIO DE NACAJUCCA TABASCO - 122744	27	Tabasco	0	Gobierno de la Entidad	0	Gobierno de la Entidad	Proyecto de Inversión de Infraestructura Social	Agua y saneamiento	Sin identificar	SECRETARIA DE DESARROLLO SOCIAL EN CONVENIO CON EL H AYUNTAMIENTO DEL MUNICIPIO DE NACAJUCCA TAB	122744	5	231	219	0
2019	2	TAB180401401390	2018	33	1	4	2018	33	1	3	Proyecto de Inversión	990,253.59	(#1) (ciclo_recurso:2018, ramo:33, modalidad, prog_pres:4, tipo_recurso:FEDERALES (APORTACIONES, SUBSIDIOS Y CONVENIOS), monto:38101.44, modificado:0.0), IZ (ciclo_recurso:2018, ramo:33, modalidad, prog_pres:3, tipo_recurso:FEDERALES (APORTACIONES, SUBSIDIOS Y CONVENIOS), monto:594152.15, modificado:522605.6)	CONSTRUCCION DE CUARTOS DORMITORIO PARA EL MEJORAMIENTO DE VIVIENDA EN EL EJ CEDRO EN EL MUNICIPIO DE NACAJUCCA TABASCO - 124673	27	Tabasco	0	Gobierno de la Entidad	0	Gobierno de la Entidad	Proyecto de Inversión de Infraestructura Social	Vivienda	Sin identificar	SECRETARIA DE DESARROLLO SOCIAL EN CONVENIO CON EL H AYUNTAMIENTO DEL MUNICIPIO DE NACAJUCCA TAB	124673	5	30	30	0
2019	2	TAB180401401392	2018	33	1	4	2018	33	1	3	Proyecto de Inversión	969,117.50	(#1) (ciclo_recurso:2018, ramo:33, modalidad, prog_pres:4, tipo_recurso:FEDERALES (APORTACIONES, SUBSIDIOS Y CONVENIOS), monto:385447.0, modificado:0.0), IZ (ciclo_recurso:2018, ramo:33, modalidad, prog_pres:3, tipo_recurso:FEDERALES (APORTACIONES, SUBSIDIOS Y CONVENIOS), monto:583470.5, modificado:58742.94)	CONSTRUCCION DE CUARTOS DORMITORIO PARA EL MEJORAMIENTO DE VIVIENDA EN EL EJ LARILLO EN EL MUNICIPIO DE NACAJUCCA TABASCO - 128114	27	Tabasco	0	Gobierno de la Entidad	0	Gobierno de la Entidad	Proyecto de Inversión de Infraestructura Social	Vivienda	Sin identificar	SECRETARIA DE DESARROLLO SOCIAL EN CONVENIO CON EL H AYUNTAMIENTO DEL MUNICIPIO DE NACAJUCCA TAB	128114	5	30	30	0
2019	2	TAB180401401397	2018	33	1	4	2018	33	1	3	Proyecto de Inversión	989,776.18	(#1) (ciclo_recurso:2018, ramo:33, modalidad, prog_pres:4, tipo_recurso:FEDERALES (APORTACIONES, SUBSIDIOS Y CONVENIOS), monto:369910.47, modificado:0.0), IZ (ciclo_recurso:2018, ramo:33, modalidad, prog_pres:3, tipo_recurso:FEDERALES (APORTACIONES, SUBSIDIOS Y CONVENIOS), monto:593865.71, modificado:593865.71)	CONSTRUCCION DE CUARTOS DORMITORIO PARA EL MEJORAMIENTO DE VIVIENDA EN EL EJ BANDERAS GUATACALCA SEGUNDA SECC EN EL MUNICIPIO DE NACAJUCCA TABASCO - 130120	27	Tabasco	0	Gobierno de la Entidad	0	Gobierno de la Entidad	Proyecto de Inversión de Infraestructura Social	Vivienda	Sin identificar	SECRETARIA DE DESARROLLO SOCIAL EN CONVENIO CON EL H AYUNTAMIENTO DEL MUNICIPIO DE NACAJUCCA TAB	130120	5	30	30	0

Informe sobre el Ejercicio, Destino, y Resultados de los Recursos Federales Transferidos

Sistema de Seguimiento de los Recursos Federales Transferidos

MODULO: DESTINO DEL GASTO

ENTIDAD: Tabasco

PERIODO: Segundo Trimestre 2019

FOLIO	METAS	DETALLE_PROYECTO			AVANCE_FINANCIERO						AVANCES_FISICOS	FOTOS	ESTATUS	FLUJO	
		TIPO_GEOREFERENCIA	GEOREFERENCIAS	FECHA_INICIO	FECHA_TERMINO	RECAUDADO	COMPROMETIDO	DEVENGADO	EJERCIDO	PAGADO					CONTRATOS
TAB180001401398	{meta1: {unidad_medida:Vivienda, lineales, meta:1200.0, meta_modificada:1200.0}}	1	{geo1: {cve_municipio:13, localidad:80, direccion:AVENIDA CEIBA FRACCIONAMIENTO BRISAS DEL CARRIZAL, MACAJUCA TABASCO ENTRE CALLE PARRONDO Y CALLE AMARILLOS, ABRIGOTES EL MANGO, METROS DEL INICIO DE LA OBRA DE LA CALLE TAMARINDO, km=52.57231977, lat=18.00917768}}	19-04-2018	15-07-2018	1,812,119.55	1,812,119.55	1,812,119.55	1,812,119.55	1,812,119.55	1,812,119.55	{meta1: {unidad_medida:Metros lineales, avance:1188.0}}	{1401389/proyecto_PROCESO, 1401389/proyecto_INICIO, 1401389/proyecto_FIN}	Terminado	Validado avances
TAB180001401390	{meta1: {unidad_medida:Vivienda, meta:20.0, meta_modificada:20.0}}	1	{geo1: {cve_municipio:13, localidad:6, direccion:EL PASO DEL EJIDO MACAJUCA TABASCO ENTRE CALLE EL CAMARON Y CALLE EL MANGO, CALLE MONTEJO TIENDA A 30 METROS, km=52.9513118, lat=18.02746988}}	19-04-2018	15-05-2018	562,605.60	562,605.60	562,605.60	562,605.60	562,605.60	562,605.60	{meta1: {unidad_medida:Vivienda, avance:18.6}}	{1401390/proyecto_INICIO, 1401390/proyecto_PROCESO}	Terminado	Validado avances
TAB180001401392	{meta1: {unidad_medida:Vivienda, meta:20.0, meta_modificada:20.0}}	1	{geo1: {cve_municipio:13, localidad:4, direccion:CARRETERA ESTATAL LIBRE SIN TRAMO LOMITAS ARROLLO KILOMETRO 2 - 300 EJIDO ARROYO, 86245 ARROYO, MACAJUCA TABASCO ENTRE Y CALLE LOS TULIPANES, A 50 METROS PALAPA EVYARY, km=52.54855628, lat=18.08865205}}	19-04-2018	15-05-2018	557,242.94	557,242.94	557,242.94	557,242.94	557,242.94	557,242.94	{meta1: {unidad_medida:Vivienda, avance:18.0}}	{1401392/proyecto_PROCESO, 1401392/proyecto_INICIO}	Terminado	Validado avances
TAB180001401397	{meta1: {unidad_medida:Vivienda, meta:20.0, meta_modificada:20.0}}	1	{geo1: {cve_municipio:13, localidad:4, direccion:CALLE ROVIROSA EJIDO BANDERAS (GUATACALCA ZDA SECCION), 86236 BANDERAS (GUATACALCA DA SECCION), MACAJUCA TABASCO ENTRE Y CARRETERA SANDIAL-PASO REAL DE LA VICTORIA ABBARROTE LA NUEVA CREACION A 20 METROS, km=52.68842422, lat=18.15260064}}	19-04-2018	15-05-2018	593,865.71	593,865.71	593,865.71	593,865.71	593,865.71	593,865.71	{meta1: {unidad_medida:Vivienda, avance:20.0}}	{1401397/proyecto_PROCESO, 1401397/proyecto_INICIO, 1401397/proyecto_FIN}	Terminado	Validado avances


Handwritten signatures and initials in blue ink, including a large signature and a circular stamp.

DETALLE_PROYECTO																											
CICLO	TRIMESTRE	FOLIO	#1_CICLO DE RECURSO	#1_RAMO	#1_MODALIDAD	#1_PROGRAMA PRESUPUESTARIO	#2_CICLO DE RECURSO	#2_RAMO	#2_MODALIDAD	#2_PROGRAMA PRESUPUESTARIO	CATEGORIA	MONTO_GLOBAL_APROBADO	FUENTES_FINANCIAMIENTO	NOMBRE	ID_ENTIDAD_RESPONSABLE	ENTIDAD_RESPONSABLE	ID_MUNICIPIO_RESPONSABLE	MUNICIPIO_RESPONSABLE	TIPO_PROGRAMA_PROYECTO	CLASIFICACION	SUBCLASIFICACION	INSTITUCION_EJECUTORA	NUMERO_PROYECTO	POBLACION_BENEFICIADA	MUJERES	HOMBRES	BENEFICIARIOS
2019	2	TAB180401402839	2018	33	1	4	2018	33	1	3	Proyecto de Inversión	3,398,842.02	(#1: (ciclo_recurso:2018, ramo:33, modalidad: prog_pres:4, tipo_recurso:FEDERALES (APORTACIONES, SUBSIDIOS Y CONVENIOS), monto:1023173.51, modificado:0.0), #2: (ciclo_recurso:2018, ramo:33, modalidad: prog_pres:3, tipo_recurso:FEDERALES (APORTACIONES, SUBSIDIOS Y CONVENIOS), monto:2375668.51, modificado:2375668.51))	CONSTRUCCIÓN DE DRENAJE SANITARIO EN LA C TRUJILLO GURRIA Y C MISAEI DE LA CRUZ COL QUINTIN ARAUZ DE LA CD DE PARAISO EN MPIO DE PARAISO TAB -316891	27	Tabasco	0	Gobierno de la Entidad	Proyecto de Inversión de Infraestructura Social	Agua y saneamiento	Sin identificar	SECRETARIA DE DESARROLLO SOCIAL EN CONVENIO CON EL H AYUNTAMIENTO DEL MUNICIPIO DE PARAISO TABASCO	316891	S	1,935	1,720	0
2019	2	TAB180401402884	2018	33	1	4	2018	33	1	3	Proyecto de Inversión	597,160.33	(#1: (ciclo_recurso:2018, ramo:33, modalidad: prog_pres:4, tipo_recurso:FEDERALES (APORTACIONES, SUBSIDIOS Y CONVENIOS), monto:179148.1, modificado:0.0), #2: (ciclo_recurso:2018, ramo:33, modalidad: prog_pres:3, tipo_recurso:FEDERALES (APORTACIONES, SUBSIDIOS Y CONVENIOS), monto:418012.23, modificado:418012.23))	CONSTRUCCIÓN DE CUARTOS DORMITORIO PARA EL MEJORAM DE VIVIENDA EN LA RA POCHTICAL CUARTA SECC SAN MIGUEL JUAREZ DEL MPIO DE TACOTALPA TAB -317318	27	Tabasco	0	Gobierno de la Entidad	Proyecto de Inversión de Infraestructura Social	Vivienda	Sin identificar	SECRETARIA DE DESARROLLO SOCIAL EN CONVENIO CON EL H AYUNTAMIENTO DEL MUNICIPIO DE TACOTALPA	317318	S	16	14	0
2019	2	TAB180401402884	2018	33	1	4	2018	33	1	3	Proyecto de Inversión	1,492,900.84	(#1: (ciclo_recurso:2018, ramo:33, modalidad: prog_pres:4, tipo_recurso:FEDERALES (APORTACIONES, SUBSIDIOS Y CONVENIOS), monto:42870.25, modificado:0.0), #2: (ciclo_recurso:2018, ramo:33, modalidad: prog_pres:3, tipo_recurso:FEDERALES (APORTACIONES, SUBSIDIOS Y CONVENIOS), monto:145030.59, modificado:1045030.59))	CONSTRUCCIÓN DE CUARTOS DORMITORIO PARA EL MEJORAM DE VIVIENDA EN LA RA POCHTICAL CUARTA SECC DEL MUNICIPIO DE TACOTALPA TABASCO -317120	27	Tabasco	0	Gobierno de la Entidad	Proyecto de Inversión de Infraestructura Social	Vivienda	Sin identificar	SECRETARIA DE DESARROLLO SOCIAL EN CONVENIO CON EL H AYUNTAMIENTO DEL MUNICIPIO DE TACOTALPA TABASCO	317120	S	38	37	0
2019	2	TAB180301263532	2018	33	1	4	2018	33	1	3	Proyecto de Inversión	4,510,968.66	(#1: (ciclo_recurso:2018, ramo:33, modalidad: prog_pres:4, tipo_recurso:FEDERALES (APORTACIONES, SUBSIDIOS Y CONVENIOS), monto:1804387.46, modificado:0.0), #2: (ciclo_recurso:2018, ramo:33, modalidad: prog_pres:3, tipo_recurso:FEDERALES (APORTACIONES, SUBSIDIOS Y CONVENIOS), monto:2706581.2, modificado:265209.9))	CONSTRUCCIÓN DE CARCAMO EN EL EJ BANDERAS GUATACALCA SEGUNDA SECCION EN EL MUNICIPIO DE NACAALCA TABASCO -45467	27	Tabasco	13	Nacajuca	Proyecto de Inversión de Infraestructura Social	Agua y saneamiento	Sin identificar	SECRETARIA DE DESARROLLO SOCIAL EN CONVENIO CON EL H AYUNTAMIENTO DE NACAALCA	45467	N	0	0	1,255

FOLIO	DETALLE_PROYECTO			AVANCE_FINANCIERO						AVANCES_FISICOS	FOTOS	ESTATUS	FLUJO	
	TIPO_GEOFERENCIA	GEOREFERENCIAS	FECHA_INICIO	FECHA_TERMINO	RECAUDADO	COMPROMETIDO	DEVENGADO	EJERCIDO	PAGADO					CONTRATOS
TAB180401402839	1	[geot: {cve_municipio:14, localidad:1, direccion:CALLE MISAELE DE LA CRUZ CIUDAD QUINTIN ARAUZ, 86008 PARAISO, PARAISO TABASCO ENTRE CALLE JORGE GARCIA Y CALLE EMILIANO ZAPATA, CALLE EMILIANO ZAPATA, HOSPITAL GENERAL PARAISO EN ESQUINA DE FRANCISCO TRULLO CURRIA Y MISAELE DE LA C. lnr:32.21191491, lat:18.3845228}]	25-06-2018	23-08-2018	2,375,668.51	2,375,668.51	2,375,668.51	2,375,668.51	2,375,668.51	[ctos: {lipo_obra:Obra, numero_contrato:CTO-MPCM-FISE-0412018-A374, contratista:RIGBAL, S.A. DE C.V., convocante:H. AYUNTAMIENTO DE PARAISO, monto:3393812.16, importe_modificado:3393812.16}]	AVANCES_FISICOS	CARPETA_FOTOS	Terminado	Validado avances
TAB180401402864	1	[geot: {cve_municipio:15, localidad:48, direccion:CALLE LAS BUGAMBILIAS PANCHERRA POCHITOCAL 4A SECCION 86673 POCHITOCAL TA, SECCION (SAN MIGUEL JURREZ), TACOTALPA TABASCO ENTRE CALLE LAS ELSESS Y CALLE PROMAR, JOSE CLAUDIO GARCIA A 140 METROS. lnr:32.67433972, lat:17.51265577}]	01-07-2018	31-07-2018	418,012.23	418,012.23	418,012.23	418,012.23	418,012.23	[ctos: {lipo_obra:Obra, numero_contrato:DOOTSM-01-08-E-MTA-0642018-R339FIII, contratista:JOSE DEL CARMEN HERNANDEZ GARCIA, convocante:H. AYUNTAMIENTO DE TACOTALPA, monto:357180.33, importe_modificado:357180.33}]	[meta1: {unidad_medida:Vivienda, meta:10.0}]	[1402864proyecto_INICIO, 1402864proyecto_FIN, 1402864proyecto_PROCESO]	Terminado	Validado avances
TAB180401402864	1	[geot: {cve_municipio:15, localidad:46, direccion:CARRERA ESTADAL LIBRE SIN TRAMO POCHITOCAL IRA SECCION 61A PALMAR, POCHITOCAL 2DA SECCION KILOMETRO 3 + 600 PANCHERRA POCHITOCAL 2A SECCION 86674 POCHITOCAL DA SECCION, POCHITOCAL TABASCO ENTRE CARRERA POCHITOCAL IRA SECCION. lnr:32.70544658, lat:17.50863395}]	19-04-2018	30-05-2018	1,045,030.59	1,045,030.59	1,045,030.59	1,045,030.59	1,045,030.59	[ctos: {lipo_obra:Obra, numero_contrato:CO-EST-MAC-K003-008R/2018, contratista:MARCO CONSTRUCTIVOS Y MANTENIMIENTO S.A. DE C.V., convocante:H. AYUNTAMIENTO DE TACOTALPA, monto:1492900.84, importe_modificado:1492900.84}]	[meta1: {unidad_medida:Vivienda, meta:25.0, meta_modificada:25.0}]	[1402864proyecto_INICIO, 1402864proyecto_FIN, 1402864proyecto_PROCESO]	Terminado	Validado avances
TAB180301283532	1	[geot: {cve_municipio:13, localidad:4, direccion:CARRERA ESTADAL LIBRE SIN TRAMO OCUITZAPOTLAN EL SANDIALKILOMETRO 3 + 300 EJIDO BANDERAS (GUATACALCA 2DA SECCION), 86238BANDERAS (GUATACALCA DA SECCION), NACAJUCA TABASCOENTRE CALLE ROVIROSA, ESCUELA TELESECUNDARIA GREGORIO MENDEZ MAGANA A 1. lnr:32.89787888, lat:18.15287711}]	22-01-2018	18-10-2018	2,662,020.80	2,662,020.80	2,662,020.80	2,662,020.80	2,662,020.80	[ctos: {lipo_obra:Obra, numero_contrato:CO-EST-MAC-K003-008R/2018, contratista:MARCO ANTONIO TOSCA VAZQUEZ CONVOCANTE:H. AYUNTAMIENTO DE NACAJUCA, monto:4453183.03, importe_modificado:4453183.03}]	[meta1: {unidad_medida:Obras, meta:1.0, meta_modificada:1.0}]	[1283532proyecto_PROCESO, 1283532proyecto_INICIO]	En Ejecución	Validado avances

DETALLE PROYECTO

CICLO	TRIMESTRE	FOLIO	#1_CICLO DE RECURSO	#1_RAMO	#1_MODALIDAD	#1_PROGRAMA PRESUPUESTARIO	#2_CICLO DE RECURSO	#2_RAMO	#2_MODALIDAD	#2_PROGRAMA PRESUPUESTARIO	CATEGORIA	MONTO_GLOBAL_APROBADO	FUENTES_FINANCIAMIENTO	NOMBRE	ID_ENTIDAD_RESPONSABLE	ENTIDAD_RESPONSABLE	ID_MUNICIPIO_RESPONSABLE	MUNICIPIO_RESPONSABLE	TIPO_PROGRAMA_PROYECTO	CLASIFICACION	SUBCLASIFICACION	INSTITUCION_ECUCTORA	NUMERO_PROYECTO	POBLACION_BENEFICIADA	MUJERES	HOMBRES	BENEFICIARIOS
2019	2	TAB180301283523	2018	33	1	4	2018	33	1	3	Proyecto de Inversión	288,427.83	(#1: (cdo_recurso:2018, ramo:33, modalidad, prog_pres:4, tipo_recurso:FEDERALES (APORTACIONES, SUBSIDIOS Y CONVENIOS), monto:118371.13, modificado:0.0), #2: (cdo_recurso:2018, ramo:33, modalidad, prog_pres:3, tipo_recurso:FEDERALES (APORTACIONES, SUBSIDIOS Y CONVENIOS), monto:178697, modificado:1783476))	REHABILITACION DE TECHUMBRE EN LA ESC PRIMARIA ARNULFO GIORGANA GURRIA EN LA RA EL GUASIMO EN EL MUNICIPIO DE NACAUJUA TABASCO - 28183	27	Tabasco	13	Nacajuca	Proyecto de Inversión de Infraestructura Social	Educación	Sin Identificar	SECRETARIA DE DESARROLLO SOCIAL EN CONVENIO CON EL H AYUNTAMIENTO DE NACAUJUA	28183	N	0	0	1,452
2019	2	TAB180301283646	2018	33	1	4	2018	33	1	3	Proyecto de Inversión	253,000.93	(#1: (cdo_recurso:2018, ramo:33, modalidad, prog_pres:4, tipo_recurso:FEDERALES (APORTACIONES, SUBSIDIOS Y CONVENIOS), monto:107200.37, modificado:0.0), #2: (cdo_recurso:2018, ramo:33, modalidad, prog_pres:3, tipo_recurso:FEDERALES (APORTACIONES, SUBSIDIOS Y CONVENIOS), monto:151800.56, modificado:150059.09))	REHABILITACION DE DRENAJE SANITARIO EN TRAMO DE HUNDIMIENTO EN LA CALLE TUATEPEC DE LA CD DE NACAUJUA EN EL MUNICIPIO DE NACAUJUA TABASCO - 123197	27	Tabasco	13	Nacajuca	Proyecto de Inversión de Infraestructura Social	Agua y saneamiento	Sin Identificar	SECRETARIA DE DESARROLLO SOCIAL EN CONVENIO CON EL H AYUNTAMIENTO DEL MUNICIPIO DE NACAUJUA TAB	123197	N	0	0	491
2019	2	TAB180301283646	2018	33	1	4	2018	33	1	3	Proyecto de Inversión	154,768.06	(#1: (cdo_recurso:2018, ramo:33, modalidad, prog_pres:4, tipo_recurso:FEDERALES (APORTACIONES, SUBSIDIOS Y CONVENIOS), monto:81907.22, modificado:0.0), #2: (cdo_recurso:2018, ramo:33, modalidad, prog_pres:3, tipo_recurso:FEDERALES (APORTACIONES, SUBSIDIOS Y CONVENIOS), monto:52860.84, modificado:51414.65))	REHABILITACION DE DRENAJE SANITARIO EN TRAMO DE HUNDIMIENTO EN CALLE LEON TORRES DE LA CD DE NACAUJUA EN EL MUNICIPIO DE NACAUJUA TABASCO - 123486	27	Tabasco	13	Nacajuca	Proyecto de Inversión de Infraestructura Social	Agua y saneamiento	Sin Identificar	SECRETARIA DE DESARROLLO SOCIAL EN CONVENIO CON EL H AYUNTAMIENTO DEL MUNICIPIO DE NACAUJUA TAB	123486	N	0	0	580
2019	2	TAB180301283646	2018	33	1	4	2018	33	1	3	Proyecto de Inversión	153,242.12	(#1: (cdo_recurso:2018, ramo:33, modalidad, prog_pres:4, tipo_recurso:FEDERALES (APORTACIONES, SUBSIDIOS Y CONVENIOS), monto:61286.85, modificado:0.0), #2: (cdo_recurso:2018, ramo:33, modalidad, prog_pres:3, tipo_recurso:FEDERALES (APORTACIONES, SUBSIDIOS Y CONVENIOS), monto:91945.27, modificado:90655.06))	AMPLIACION DE LA RED DE AGUA POTABLE EN LA CALLE GREGORIO MENDEZ DE LA CD DE NACAUJUA EN EL MUNICIPIO DE NACAUJUA TABASCO - 124857	27	Tabasco	13	Nacajuca	Proyecto de Inversión de Infraestructura Social	Agua y saneamiento	Sin Identificar	SECRETARIA DE DESARROLLO SOCIAL EN CONVENIO CON EL H AYUNTAMIENTO DEL MUNICIPIO DE NACAUJUA TAB	124857	N	0	0	168



FOLIO	DETALLE_PROYECTO			AVANCE_FINANCIERO						AVANCES_FISICOS	FOTOS	ESTATUS	FLUJO
	METAS	TIPO_GEOREFERENCIA	GEOREFERENCIAS	FECHA_INICIO	FECHA_TERMINO	RECADUADO	COMPROMETIDO	DEVENGADO	EREGIDO				
TAB180001283523	(meta1: [unidad_medida: Otros lineales, meta: 1.0], meta_modificada: 1.0)	1	(geo1: [eve_municipio: 13, localidad: 12, direccion: CARRETERA ESTATAL LIBRE SIN TRAMO EL TIGRE- EL GUÁSIMO, LÓMETRO 3 + 100 RANCHERIA EL GUÁSIMO, 862436L GUÁSIMO, NACAJUCA TABASCOCENTRE CALLEJON SIN NOMBRE Y CARRETERA EL GUÁSIMO-SANJALEN/FRENTE DE ABARRIOTES MARY, loc- 82.3915531, lat: 18.7297495])	01-03-2018	15-05-2018	178,304.76	178,304.76	178,304.76	178,304.76	178,304.76	(det: [lipo: obra, obra, numero_contrato: CO-EST-NAC-K003-005R/2018-a, contratista: JUAN CARLOS SANCHEZ PRATS, convocante: H. AYUNTAMIENTO DE NACAJUCA, monto: 297174.6, importe_modificado: 297174.6])	Terminado	Validado avances
TAB180001283645	(meta1: [unidad_medida: Metros lineales, meta: 88.0], meta_modificada: 88.0)	1	(geo1: [eve_municipio: 13, localidad: 1, direccion: CALLE TUMTEPEC CIUDAD NACAJUCA, 86220NACAJUCA, NACAJUCA TABASCOCENTRE CALLE AGRARISTA Y CALLE CALLE CHAUHTEMOC CONSULTORIO DENTAL A 15 METROS, loc- 93.01287239, lat: 18.16948142])	19-04-2018	15-05-2018	150,059.09	150,059.09	150,059.09	150,059.09	150,059.09	(det: [lipo: obra, obra, numero_contrato: CO-EST-NAC-K003-010R/2018, contratista: COMERCIALIZADORA DEL ANGEL, S.A. DE C.V., convocante: AYUNTAMIENTO DE NACAJUCA, monto: 230066.49, importe_modificado: 230066.49])	Terminado	Validado avances
TAB180001283646	(meta1: [unidad_medida: Metros lineales, meta: 35.0], meta_modificada: 35.0)	1	(geo1: [eve_municipio: 13, localidad: 1, direccion: CALLE LEON ALEJO TORRES CIUDAD NACAJUCA, 86220NACAJUCA, NACAJUCA TABASCOCENTRE CALLE MARCEL PEREZ A 15 METROS, loc- 93.01287239, lat: 18.16948142])	19-04-2018	15-05-2018	91,414.65	91,414.65	91,414.65	91,414.65	91,414.65	(det: [lipo: obra, obra, numero_contrato: CO-EST-NAC-K003-010R/2018, contratista: SUSANA VALENZUELA GONZALEZ, convocante: H. AYUNTAMIENTO DE NACAJUCA, monto: 133357.75, importe_modificado: 133357.75])	Terminado	Validado avances
TAB180001283648	(meta1: [unidad_medida: Metros lineales, meta: 346.0], meta_modificada: 346.0)	1	(geo1: [eve_municipio: 13, localidad: 1, direccion: CALLE GREGORIO MENDEZ CIUDAD NACAJUCA, 86220NACAJUCA, NACAJUCA TABASCOCENTRE CALLE CRISANTO PALMA Y CALLE MANUEL PEREZ NEY, CALLE PRIVADA DE GREGORIO MENDEZ ABARRIOTES LAS GEMELAS A 80 METROS, loc- 93.02231813, lat: 18.1654446])	19-04-2018	15-05-2018	90,655.06	90,655.06	90,655.06	90,655.06	90,655.06	(det: [lipo: obra, obra, numero_contrato: CO-EST-NAC-K003-010R/2018, contratista: SUSANA VALENZUELA GONZALEZ, convocante: H. AYUNTAMIENTO DE NACAJUCA, monto: 151091.76, importe_modificado: 151091.76])	Terminado	Validado avances



[Handwritten signature]

DETALLE_PROYECTO																											
CICLO	TRIMESTRE	FOLIO	#1_CICLO DE RECURSO	#1_RAMO	#1_MODALIDAD	#1_PROGRAMA	#2_CICLO DE RECURSO	#2_RAMO	#2_MODALIDAD	#2_PROGRAMA	CATEGORIA	MONTO_GLOBAL_APROBADO	FUENTES_FINANCIAMIENTO	NOMBRE	ID_ENTIDAD_RESPONSABLE	ENTIDAD_RESPONSABLE	ID_MUNICIPIO_RESPONSABLE	MUNICIPIO_RESPONSABLE	TIPO_PROGRAMA_PROYECTO	CLASIFICACION	SUBCLASIFICACION	INSTITUCION_EJECUTORA	NUMERO_PROYECTO	POBLACION_BENEFICIADA	MUJERES	HOMBRES	BENEFICIARIOS
2019	2	TAB1818020117508	2018	33	1	8	2018	33	1	3	Proyecto de Inversión	1,660,000.00	(f1) (ciclo_recurso:2018, ramo:33, modalidad, prog_pres:8, tipo_recurso:FEDERALES (APORTACIONES, SUBSIDIOS Y CONVENIOS), monto:580000.0, modificado:712105.16), f2, (ciclo_recurso:2018, ramo:33, modalidad, prog_pres:3, tipo_recurso:FEDERALES (APORTACIONES, SUBSIDIOS Y CONVENIOS), monto:720000.0, modificado:0.0))	Construcción De Guarniciones Y Barriales En El Salvador Alameda En El Municipio De Nacajuca Tabasco - 35512	27	Tabasco	0	Gobierno de la Entidad	Proyecto de Inversión de Infraestructura Social	Transportes y vialidades	Sin Identificar	SECRETARIA DE DESARROLLO SOCIAL EN CONVENIO CON EL H AYUNTAMIENTO DE NACAJUCA	35512	N	0	0	433
2019	2	TAB1717040102703	2017	33	1	3	2017	33	1	4	Proyecto de Inversión	10,685,711.07	(f1) (ciclo_recurso:2017, ramo:33, modalidad, prog_pres:3, tipo_recurso:FEDERALES (APORTACIONES, SUBSIDIOS Y CONVENIOS), monto:3359426.84, modificado:330126.51), f2, (ciclo_recurso:2017, ramo:33, modalidad, prog_pres:4, tipo_recurso:FEDERALES (APORTACIONES, SUBSIDIOS Y CONVENIOS), monto:4262084.43, modificado:0.0))	Continuación De Drenaje Sanitario En El Fracc Villa Las Flores De La Cd De Jantula En El Municipio De Jonuta Tabasco - 261676	27	Tabasco	0	Gobierno de la Entidad	Proyecto de Inversión de Infraestructura Social	Agua y saneamiento	Sin Identificar	SECRETARIA DE DESARROLLO SOCIAL EN CONVENIO CON EL H AYUNTAMIENTO DE JONUTA	261676	N	0	0	1,810
2019	2	TAB17170401025731	2017	33	1	3	2017	33	1	4	Proyecto de Inversión	10,851,174.25	(f1) (ciclo_recurso:2017, ramo:33, modalidad, prog_pres:3, tipo_recurso:FEDERALES (APORTACIONES, SUBSIDIOS Y CONVENIOS), monto:6380704.55, modificado:613350.48), f2, (ciclo_recurso:2017, ramo:33, modalidad, prog_pres:4, tipo_recurso:FEDERALES (APORTACIONES, SUBSIDIOS Y CONVENIOS), monto:428463.7, modificado:0.0))	Construcción De Planta De Tratamiento De Aguas Residuales En La Rd Traxco En El Municipio De Nacajuca Tabasco - 193155	27	Tabasco	0	Gobierno de la Entidad	Proyecto de Inversión de Infraestructura Social	Agua y saneamiento	Sin Identificar	SECRETARIA DE DESARROLLO SOCIAL EN CONVENIO CON EL H AYUNTAMIENTO DE NACAJUCA	193155	N	0	0	2,016
2019	2	TAB17170401025732	2017	33	1	3	2017	33	1	4	Proyecto de Inversión	18,042,672.35	(f1) (ciclo_recurso:2017, ramo:33, modalidad, prog_pres:3, tipo_recurso:FEDERALES (APORTACIONES, SUBSIDIOS Y CONVENIOS), monto:1,084,990,341.67, modificado:1,064,612,776.7), f2, (ciclo_recurso:2017, ramo:33, modalidad, prog_pres:4, tipo_recurso:FEDERALES (APORTACIONES, SUBSIDIOS Y CONVENIOS), monto:723,368.94, modificado:0.0))	Ampliación De Drenaje Sanitario En Diversas Tramos De La Rd Traxco Y Rambla En El Municipio De Nacajuca Tabasco - 192834	27	Tabasco	0	Gobierno de la Entidad	Proyecto de Inversión de Infraestructura Social	Agua y saneamiento	Sin Identificar	SECRETARIA DE DESARROLLO SOCIAL EN CONVENIO CON EL H AYUNTAMIENTO DE NACAJUCA	192834	N	0	0	3,167

FOLIO	DETALLE_PROYECTO				AVANCE_FINANCIERO						AVANCES_FISICOS	FOTOS	ESTATUS	FLUJO	
	METAS	TIPO_GEOREFERENCIA	GEOREFERENCIAS	FECHA_INICIO	FECHA_TERMINO	RECADADO	COMPROMETIDO	DEVENGADO	EJERCIDO	PAGADO					CONTRATOS
TAB1818020117508	(meta1: [unidad_medida:Otros, meta:1.0, meta_modificada:1040.0])	1	(geo1: [eve_municipio:13, localidad:67, direccion:CARRETERA ESTATAL LIBRE SIN TRAMO NACAJUCA - JALLIPA KILOMETRO 1 - 000 EJIDO SALVADOR ALLENDE, 85240 TABASCO ENTRE CERRADA 64 Y A 130 METROS DE ABAROTERA, lat:-93.0219319, lon:18.16316226])	01-03-2018	15-06-2018	712,105.16	712,105.16	712,105.16	712,105.16	712,105.16	(cbot: [ipo_obra:Otra, numero_contrato:CO-EST-NAC-K008-000R/2018, contratista:LOPAJ CONSTRUCCIONES INDUSTRIALES, convocante:H. AYUNTAMIENTO DE NACAJUCA, monto:1186841.94, importe_modificado:}]	(meta1: [unidad_medida:Otros, avance:1040.0])	(1255800)proyecto_INICIO, 1255800)proyecto_PROCESO, 1255800)proyecto_FIN	Terminado	Validado avances
TAB17170401027013	(meta1: [unidad_medida:Mejoras Cuadrados, meta:1.0, meta_modificada:2364.0])	1	(geo1: [eve_municipio:11, localidad:1, direccion:CALLE GENARO GARCHEZ FRACCIONAMIENTO VILLALAS FLORES, 86780 JONUTA, JONUTA TABASCO ENTRE CARRETERA ZAPALCO-JONUTA Y CARRETERA DONALDO COLON, lat:18.3689, lon: -92.14356794, lon:18.6646307])	06-11-2017	31-12-2017	6,360,126.61	6,360,126.61	6,360,126.61	6,360,126.61	6,360,126.61	(cbot: [ipo_obra:Otra, numero_contrato:MO-DOOTSM-SE-CONT-0482017, contratista:JOSE LUIS RIVERA DE LA CRUZ, convocante:H. AYUNTAMIENTO DE JONUTA, monto:6360126.61, importe_modificado:6360126.61])	(meta1: [unidad_medida:Mejoras Cuadrados, avance:2364.0])	(1162093)proyecto_PROCESO, 1162093)proyecto_INICIO, 1162093)proyecto_FIN	Terminado	Validado avances
TAB17170401025731	(meta1: [unidad_medida:Otros, meta:1.0, meta_modificada:10])	1	(geo1: [eve_municipio:13, localidad:32, direccion:CARRETERA ESTATAL LIBRE SIN TRAMO VILLAHERMOSA COMALCALCO KILOMETRO 20 + 0 RANCHERIA TAXCO, 86240 TAXCO, NACAJUCA TABASCO, POR VETERINARIA LOS RAMONE, lat:-93.00319803, lon:18.13350041])	01-08-2017	31-12-2017	6,133,390.48	6,133,390.48	6,133,390.48	6,133,390.48	6,133,390.48	(cbot: [ipo_obra:Otra, numero_contrato:CO-MNA-DOOTSM-DLCL-0038/2017, contratista:FCYT S.A. DE C.V., convocante:H. AYUNTAMIENTO DE NACAJUCA, monto:6133390.48, importe_modificado:6133390.48])	(meta1: [unidad_medida:Otros, avance:10])	(1160811)proyecto_INICIO, 1160811)proyecto_PROCESO, 1160811)proyecto_FIN	Terminado	Validado avances
TAB17170401025732	(meta1: [unidad_medida:Mejoras Cuadrados, meta:1.0, meta_modificada:6217.0])	1	(geo1: [eve_municipio:13, localidad:32, direccion:CARRETERA ESTATAL LIBRE SIN TRAMO VILLAHERMOSA COMALCALCO KILOMETRO 20 + 0 RANCHERIA TAXCO, 86240 TAXCO, NACAJUCA TABASCO, POR VETERINARIA LOS RAMONE, lat:-93.00562543, lon:18.14233751])	01-08-2017	31-12-2017	10,646,127.70	10,646,127.70	10,646,127.70	10,646,127.70	10,646,127.70	(cbot: [ipo_obra:Otra, numero_contrato:CO-MNA-DOOTSM-DLCL-0038/2017, contratista:FCYT DEL SURESTE S.A. DE C.V., convocante:H. AYUNTAMIENTO DE NACAJUCA, monto:106461277.7, importe_modificado:106461277.7])	(meta1: [unidad_medida:Mejoras Cuadrados, avance:6217.0])	(1160812)proyecto_PROCESO, 1160812)proyecto_INICIO, 1160812)proyecto_FIN	Terminado	Validado avances



Handwritten signature in blue ink.

Handwritten signature in blue ink.

CICLO	TRIMESTRE	FOLIO	#1_CICLO DE RECURSO	#1_RAMO	#1_PROGRAMA PRESUPUESTARIO	#2_CICLO DE RECURSO	#2_RAMO	#2_MODALIDAD	#2_PROGRAMA PRESUPUESTARIO	CATEGORIA	MONTO_GLOBAL_APROBADO	FUENTES_FINANCIAMIENTO	NOMBRE	ID_ENTIDAD_RESPONSABLE	ENTIDAD_RESPONSABLE	ID_MUNICIPIO_RESPONSABLE	MUNICIPIO_RESPONSABLE	TIPO_PROGRAMA_PROYECTO	CLASIFICACION	SUBCLASIFICACION	INSTITUCION_EJECUTORA	NUMERO_PROYECTO	POBLACION_BENEFICIADA	MUJERES	HOMBRES	BENEFICIARIOS
2019	2	TAB17170401026507	2017	33	1	3	2017	33	1	4	4,801,388.34	(#1: (cdo_recurso:2017_ramo:33, modalidad, prog_pres:3, tipo_recurso:FEDERALES (APORTACIONES, SUBSIDIOS Y CONVENIOS), monto:2880833.0, modificado:285327.09), #2: (cdo_recurso:2017_ramo:33, modalidad, prog_pres:4, tipo_recurso:FEDERALES (APORTACIONES, SUBSIDIOS Y CONVENIOS), monto:1520655.34, modificado:0.0))	Construcción De Pozo Profundo De Agua Potable En La Col Las Grutas De La Cd Teapa En El Municipio De Teapa Tabasco - 260572	27	Tabasco	0	Gobierno de la Entidad	Proyecto de Inversión de Infraestructura Social	Agua y saneamiento	Sin Identificar	SECRETARIA DE DESARROLLO SOCIAL EN ACUERDO CON EL H AYUNTAMIENTO DE TEAPA	260572	N	0	0	26,548
2019	2	TAB17170300943259	2017	33	1	4	2017	33	1	3	7,005,787.68	(#1: (cdo_recurso:2017_ramo:33, modalidad, prog_pres:4, tipo_recurso:FEDERALES (APORTACIONES, SUBSIDIOS Y CONVENIOS), monto:282315.07, modificado:0.0), #2: (cdo_recurso:2017_ramo:33, modalidad, prog_pres:3, tipo_recurso:FEDERALES (APORTACIONES, SUBSIDIOS Y CONVENIOS), monto:417251, modificado:417014.49))	Construcción De Planta De Tratamiento De Aguas Residuales En La Col Benito Juárez De La Cd De Cunduacán En El Municipio De Cunduacán Tabasco - 180622	27	Tabasco	0	Gobierno de la Entidad	Proyecto de Inversión de Infraestructura Social	Agua y saneamiento	Sin Identificar	SECRETARIA DE DESARROLLO SOCIAL EN ACUERDO CON EL H AYUNTAMIENTO DE CUNDUACAN	180622	N	0	0	1,976
2019	2	TAB17170300942794	2017	33	1	4	2017	33	1	3	4,846,692.39	(#1: (cdo_recurso:2017_ramo:33, modalidad, prog_pres:4, tipo_recurso:FEDERALES (APORTACIONES, SUBSIDIOS Y CONVENIOS), monto:165226.36, modificado:0.0), #2: (cdo_recurso:2017_ramo:33, modalidad, prog_pres:3, tipo_recurso:FEDERALES (APORTACIONES, SUBSIDIOS Y CONVENIOS), monto:2508455.43, modificado:2507708.83))	Rehabilitación Del Circuito De Bombeo Insurgentes Cd De Villahermosa En El Municipio De Centro Tabasco - 175645	27	Tabasco	0	Gobierno de la Entidad	Proyecto de Inversión de Infraestructura Social	Agua y saneamiento	Sin Identificar	SECRETARIA DE DESARROLLO SOCIAL EN ACUERDO CON EL H AYUNTAMIENTO DEL CENTRO	175645	N	0	0	6,852
2019	2	TAB17170300942795	2017	33	1	4	2017	33	1	3	3,954,408.86	(#1: (cdo_recurso:2017_ramo:33, modalidad, prog_pres:4, tipo_recurso:FEDERALES (APORTACIONES, SUBSIDIOS Y CONVENIOS), monto:1561763.94, modificado:0.0), #2: (cdo_recurso:2017_ramo:33, modalidad, prog_pres:3, tipo_recurso:FEDERALES (APORTACIONES, SUBSIDIOS Y CONVENIOS), monto:2372646.92, modificado:2284546.09))	Construcción De Palmetado De Corredor Hídrico Cuarteros Y Baño En La Col J.Med.P.Suarez Entre Perifoneo Y O.Quinceo Cd Vinas Tabasco - 175686	27	Tabasco	0	Gobierno de la Entidad	Proyecto de Inversión de Infraestructura Social	Transportes y vialidades	Sin Identificar	SECRETARIA DE DESARROLLO SOCIAL EN ACUERDO CON EL H AYUNTAMIENTO DEL CENTRO	175686	N	0	0	8,050

Handwritten signatures and initials in blue ink, including a large signature on the right and a circular stamp on the left.

Informe sobre el Ejercicio, Deslino, y Resultados de los Recursos Federales Transferidos

Sistema de Seguimiento de los Recursos Federales Transferidos

MÓDULO: DESTINO DEL GASTO

ENTIDAD: Tabasco

PERIODO: Segundo Trimestre 2019

FOLIO	METAS	DETALLE_PROYECTO		AVANCE FINANCIERO						AVANCES_FISICOS	FOTOS	ESTATUS	FLUJO	
		TIPO_GEOREFERENCIA	GEOREFERENCIAS	FECHA_INICIO	FECHA_TERMINO	RECAUDADO	COMPROMETIDO	DEVENGADO	EJERCIDO					PAGADO
TAB17170309422507	[meta1: (unidad_medida:Otros, meta:1.0, meta_modificada:1.0)]	1	[geo1: (cve_municipio:16, localidad:1, direccion:CARRTERA ESTATAL LIBRE SIN TRAMO TEAPA - LAS GRUTAS KILOMETRO 2 - D COLONIA LAS GRUTAS, 86801 TEAPA, TABASCO ENTRE CALLE CERRODA EMILIANO ZAPATA, km-92.93819029, lat:17.26185972)]	06-11-2017	31-12-2017	2,855,327.09	2,855,327.09	2,855,327.09	2,855,327.09	2,855,327.09	[cbo1: (lipo_obra:Otra, numero_contrato:CO-DOOTSM-55313001-005-K002-0152017, contratista:RUZUYCO S.A. DE C.V., convocante:H. AYUNTAMIENTO DE TEAPA, monto:2855327.09, importe_modificado:2855327.09)]	(1161587/proyecto_INICIO, 1161587/proyecto_PROCESO, 1161587/proyecto_FIN)	Terminado	Validado avances
TAB1717030942259	[meta1: (unidad_medida:Otros, meta:1.0, meta_modificada:1.0)]	1	[geo1: (cve_municipio:6, localidad:1, direccion:CALLE RIO CORDUACAN COLONIA LAS GRUTAS, 86800 CORDUACAN, QUINDUA, TABASCO ENTRE CALLE RIO TOMALA Y CALLE RIO GRUJALBA, CALLE RIO LA LINA POR JARD, km-93.18104981, lat:16.65010988)]	01-08-2017	30-11-2017	4,170,012.45	4,170,012.45	4,170,012.45	4,170,012.45	4,170,012.45	[cbo1: (lipo_obra:Otra, numero_contrato:CU-FIL-OP-FQ-FISE-2017, contratista:INGENIERIA ESPECIALIZADA JAGUAR S.A. DE C.V., convocante:SECRETARIA DE ECONOMIA DEL GOBIERNO DEL ESTADO DE TABASCO, monto:4170012.45, importe_modificado:4170012.45)]	(1069512/proyecto_INICIO, 1069512/proyecto_PROCESO, 1069512/proyecto_FIN)	Terminado	Validado avances
TAB1717030942794	[meta1: (unidad_medida:Otros, meta:1.0, meta_modificada:1.0)]	1	[geo1: (cve_municipio:4, localidad:1, direccion:CALLE ALHONIMAGA DE GRANADITA FRACCIONAMIENTO INSURGENTES, 86019 VILLAHERMOSA, CENTRO TABASCO ENTRE CALLE ABRAZO DE ACATEMPAN Y BOULEVARD INDUSTRIA NAC, km-92.90053521, lat:18.03222507)]	01-08-2017	30-05-2017	2,901,708.83	2,901,708.83	2,901,708.83	2,901,708.83	2,901,708.83	[cbo1: (lipo_obra:Otra, numero_contrato:CO-K-591-146/2017, contratista:CASARUZ S.A. DE C.V., convocante:SECRETARIA DE DESARROLLO SOCIAL DEL GOBIERNO DEL ESTADO DE TABASCO, monto:2901708.83, importe_modificado:2901708.83)]	(1069047/proyecto_PROCESO, 1069047/proyecto_INICIO, 1069047/proyecto_PROCESO, 1069047/proyecto_FIN)	Terminado	Validado avances
TAB1717030942795	[meta1: (unidad_medida:Otros Cuadrados, meta:1.0, meta_modificada:3080.0)]	1	[geo1: (cve_municipio:4, localidad:1, direccion:CALLE JOSE MARIA PINO SUAREZ COLONIA JOSE MARIA PINO SUAREZ, 86029 VILLAHERMOSA, CENTRO TABASCO ENTRE PERIFERICO CARLOS FELLICER CAMARA Y CALLE QUIMIC, km-92.92958195, lat:18.03035746)]	01-08-2017	31-10-2017	2,284,545.08	2,284,545.08	2,284,545.08	2,284,545.08	2,284,545.08	[cbo1: (lipo_obra:Otra, numero_contrato:CO-K-597-147E/2017, contratista:CARLOS ALBERTO PONS BURELO, convocante:SECRETARIA DE DESARROLLO SOCIAL DEL GOBIERNO DEL ESTADO, monto:2284545.08, importe_modificado:2284545.08)]	(1069048/proyecto_PROCESO, 1069048/proyecto_INICIO, 1069048/proyecto_FIN)	Terminado	Validado avances




[Handwritten signature in blue ink]

[Handwritten signature in blue ink]

DETALLE_PROYECTO																												
CICLO	TRIMESTRE	FOLIO	III_CICLO_DE_RECORSO	III_RAMO	III_MODALIDAD	III_PROGRAMA_PRESUPUESTARIO	III_CICLO_DE_RECORSO	III_RAMO	III_MODALIDAD	III_PROGRAMA_PRESUPUESTARIO	CATEGORIA	MONTO_GLOBAL_APROBADO	FUENTES_FINANCIAMIENTO	NOMBRE	ID_ENTIDAD_RESPONSABLE	ENTIDAD_RESPONSABLE	ID_MUNICIPIO_RESPONSABLE	MUNICIPIO_RESPONSABLE	TIPO_PROGRAMA_PROYECTO	CLASIFICACION	SUBCLASIFICACION	INSTITUCION_EJECTORA	NUMERO_PROYECTO	POBLACION_BENEFICIADA	MUJERES	HOMBRES	BENEFICIARIOS	
2019	2	TAB1717020871757	2017	33	1	4	2017	33	1	3	Proyecto de Inversión	22,760,729.52	(F1) (cabo_recurso:2017_ramo:33, modalidad: prog_pres:4, tipo_recurso:FEDERALES (APORTACIONES, SUBSIDIOS Y CONVENIOS), monto:39820291.61, modificado:0.0) IF: (cabo_recurso:2017_ramo:33, modalidad: prog_pres:4, tipo_recurso:FEDERALES (APORTACIONES, SUBSIDIOS Y CONVENIOS), monto:138294077.67, modificado:1.291632636377)	Construcción De Drenaje Sanitario En El Poblado Mula En El Municipio De Balaman Tabasco - 33843	27	Tabasco	0	Gobierno de la Entidad	0	Proyecto de Inversión de Infraestructura Social	Agua y saneamiento	Sin identificar	SECRETARIA DE DESARROLLO SOCIAL EN CONVENIO CON EL AYUNTAMIENTO DE BALAMAN	33843	N	0	0	1,562
2019	2	TAB17170401028502	2017	33	1	4	2017	33	1	3	Proyecto de Inversión	1,606,747.53	(F1) (cabo_recurso:2017_ramo:33, modalidad: prog_pres:4, tipo_recurso:FEDERALES (APORTACIONES, SUBSIDIOS Y CONVENIOS), monto:562689.01, modificado:0.0) IF: (cabo_recurso:2017_ramo:33, modalidad: prog_pres:3, tipo_recurso:FEDERALES (APORTACIONES, SUBSIDIOS Y CONVENIOS), monto:964048.52, modificado:57746.51)	Rehabilitación Del Sistema De Agua Potable En La Cd Tlapa Seccion Tlapanes De La Cd Tlapa En El Municipio De Tlapa Tabasco - 270274	27	Tabasco	0	Gobierno de la Entidad	0	Proyecto de Inversión de Infraestructura Social	Agua y saneamiento	Sin identificar	SECRETARIA DE DESARROLLO SOCIAL EN CONVENIO CON EL AYUNTAMIENTO DE TAPPA	270274	N	0	0	26,548
2019	2	TAB1717030981470	2017	33	1	4	2017	33	1	3	Proyecto de Inversión	4,987,386.02	(F1) (cabo_recurso:2017_ramo:33, modalidad: prog_pres:4, tipo_recurso:FEDERALES (APORTACIONES, SUBSIDIOS Y CONVENIOS), monto:1949644.41, modificado:0.0) IF: (cabo_recurso:2017_ramo:33, modalidad: prog_pres:3, tipo_recurso:FEDERALES (APORTACIONES, SUBSIDIOS Y CONVENIOS), monto:2982431.61, modificado:2986950.05)	Construcción De Prozo Protulado De Agua Potable En La Colonia Reforma Cd Tlapa En El Municipio De Tlapa Tabasco - 41637	27	Tabasco	0	Gobierno de la Entidad	0	Proyecto de Inversión de Infraestructura Social	Agua y saneamiento	Sin identificar	SECRETARIA DE DESARROLLO SOCIAL EN CONVENIO CON EL AYUNTAMIENTO DE TAPPA	41637	N	0	0	26,548
2019	2	TAB1717030943025	2017	33	1	4	2017	33	1	3	Proyecto de Inversión	20,000,000.00	(F1) (cabo_recurso:2017_ramo:33, modalidad: prog_pres:4, tipo_recurso:FEDERALES (APORTACIONES, SUBSIDIOS Y CONVENIOS), monto:8600000.0, modificado:0.0) IF: (cabo_recurso:2017_ramo:33, modalidad: prog_pres:3, tipo_recurso:FEDERALES (APORTACIONES, SUBSIDIOS Y CONVENIOS), monto:112096467)	Ampliación Y Remodelación De Hospital Comunitario De Tenosique A Hospital Gral De Tereña Casas En Municipio De Tenosique Tab - Primera Etapa - 187483	27	Tabasco	0	Gobierno de la Entidad	0	Proyecto de Inversión de Infraestructura Social	Salud	Sin identificar	SECRETARIA DE DESARROLLO SOCIAL EN CONVENIO CON EL AYUNTAMIENTO DE TENOSIQUE	187483	N	0	0	56,960

FOLIO	METAS	DETALLE_PROYECTO		AVANCE_FINANCIERO						AVANCES_FISICOS	FOTOS	ESTATUS	FLUJO	
		TIPO_GEOFERENCIA	GEOPERFERENCIAS	FECHA_INICIO	FECHA_TERMINO	RECAUDADO	COMPROMETIDO	DEVENGADO	EJERCIDO					PAGADO
TAB1717020871757	[meta1: (unidad_medida: Metros Cuadrados, meta: 1.0, meta_modificada: 15600.0)]	1	[geo1: (eve_municipio: 16, localidad: 47, direccion: CALLE TODAS LAS CALLES DEL POBLADO PUEBLO MULTE, 86936 MULTE, BALANCAN TABASCO, EL POBLADO SE ENCUENTRA SOBRE LA CARRETERA REMAL MULTE ENTRE EL RIO U, lon: 91.37978881, lat: 17.68918017)]	01-04-2017	31-06-2017	12,916,325.63	12,916,325.63	12,916,325.63	12,916,325.63	12,916,325.63	[c1ot1: (lpo_obra: Obra, numero_contrato: CONT-MBA-R33-F076/2017, contratista: OREMA INDUSTRIAL SERVICES, S.A. DE C.V., comocante: H. AYUNTAMIENTO DE BALANCAN, monto: 1.291632563E7, importe_modificado:)]	(98073)proyecto_PROCESO, 98073)proyecto_INICIO, 98073)proyecto_PROCESO, 98073)proyecto_FIN	Terminado	Validado avances
TAB17170401026502	[meta1: (unidad_medida: Metros Cuadrados, meta: 1.0, meta_modificada: 794.0)]	1	[geo1: (eve_municipio: 16, localidad: 1, direccion: CALLE MARIPOSAS COLOMIA FLORIDA, 86801 TEAPA, TEAPA TABASCO ENTRE CALLE AZUCENA Y CALLE DEL ALMENDRO, POR JARDIN DE NINOS DIANA LAURA RIQUEZ DE COLOSI, lon: 92.594054441, lat: 17.53094333)]	06-11-2017	31-12-2017	957,346.51	957,346.51	957,346.51	957,346.51	957,346.51	[c1ot1: (lpo_obra: Obra, numero_contrato: CO-DOOTSI-M-152017, contratista: COPRESE-S.A. DE C.V., comocante: H. AYUNTAMIENTO DE TEAPA, monto: 957346.51, importe_modificado: 957346.51)]	(1181582)proyecto_INICIO, 1181582)proyecto_PROCESO, 1181582)proyecto_FIN	Terminado	Validado avances
TAB1717020871470	[meta1: (unidad_medida: Otros, meta: 1.0, meta_modificada: 1.0)]	1	[geo1: (eve_municipio: 16, localidad: 1, direccion: CALLE PONCIANO ARREGUI COLONIA REFORMA, 86801 TEAPA, TEAPA TABASCO ENTRE CALLE MELCHOR OCAMPO Y CALLE JOSE MARTIN GARCIA, CALLE CARRETERA MAZATLAN, lon: 92.5474654, lat: 17.5870302)]	01-04-2017	31-07-2017	2,958,950.05	2,958,950.05	2,958,950.05	2,958,950.05	2,958,950.05	[c1ot1: (lpo_obra: Obra, numero_contrato: CO-DOOTSI-M-96313001-002-0002-0115308062017, contratista: GRUPO PAULENA, S.A. DE C.V., comocante: AYUNTAMIENTO DE TEAPA, monto: 2958950.05, importe_modificado: 2958950.05)]	(980466)proyecto_PROCESO, 980466)proyecto_INICIO, 980466)proyecto_FIN	Terminado	Validado avances
TAB17170300943029	[meta1: (unidad_medida: Otros, meta: 1.0, meta_modificada: 1.0)]	1	[geo1: (eve_municipio: 17, localidad: 1, direccion: CALLE LA PA, CUIDAD TENOSIQUE CENTRO, 86800 TENOSIQUE DE PINO SUAREZ TENOSIQUE TABASCO ENTRE CALLE TENOSIQUE Y CALLE SUEROS DE ORO, CALLE COMALCALCO, lon: 91.41162285, lat: 17.46926838)]	01-08-2017	31-12-2017	11,920,964.00	11,920,964.00	11,920,964.00	11,920,964.00	11,920,964.00	[c1ot1: (lpo_obra: Obra, numero_contrato: CO-DOOTSI-M-10523022017, contratista: CONSTRUCTORES TABASQUEÑO, S.A. DE C.V., comocante: H. AYUNTAMIENTO DE TENOSIQUE, monto: 11920964E7, importe_modificado: 11920964E7)]	(1052302)proyecto_INICIO, 1052302)proyecto_PROCESO, 1052302)proyecto_FIN	Terminado	Validado avances


 Lic. Manuel Sebastián Granjel Burelo
 Subsecretario de Bienestar


 Lic. Mario Rafael Liengo Latourmerie
 Secretario de Bienestar, Sustentabilidad y Cambio Climático


 Lic. Carlos Alberto Suárez González
 Director Administrativo