

# **Informe de Resultados del Programa Especial de Estadística y Geografía de Tabasco 2019 – 2024 (PEEGT 2019-2024)**

## Introducción

El Programa Especial de Estadística y Geografía de Tabasco 2019 – 2024 (PEEGT), fue un instrumento rector de los trabajos de estadística y geografía del estado de Tabasco.

El Programa estableció **26 líneas de acción**, para dar cumplimiento a los 3 objetivos que se establecieron en él:

Coordinar el Sistema Estatal de Información Estadística y Geográfica (SEIEG), mediante un esquema de enlace entre las Unidades de Estado, en concordancia con el Sistema Nacional.

Generar y difundir información estadística y geográfica de interés nacional y estatal, mediante el aprovechamiento de las tecnologías de información y comunicación y de la infraestructura disponible.

Elevar la capacidad técnica de los servidores públicos para la generación de información estadística y geográfica del estado.

**Líneas de acción: 26**

**Proyectos: 12**

- Atlas de género.
- Oficina Virtual de Información Económica (OVIE).
- Sistema de Consulta de información de Centros Integradores.
- Atlas de Riesgos.
- Campo Tabasco.

# Sesiones del Comité Estatal de Información Estadística y Geográfica de Tabasco (CEIEGT)

A través del CEIEGT se realizó la formulación, ejecución y seguimiento de los objetivos y acciones planteadas en el PEEGT y los Programas Anuales de Trabajo, con la participación de las Unidades de Estado, el INEGI como Secretario Técnico y esta Coordinación General de Vinculación del COPLADET como Coordinador.



**16 sesiones**



**49 acuerdos**

**Sesiones y acuerdos del CEIEGT**

	2019	2020	2021	2022	2023	2024	Total
Sesiones	3	2	3	3	3	2	16
Acuerdos	2	6	10	14	12	5	49

# Avance del Programa Especial de Estadística y Geografía de Tabasco 2019 – 2024



**26 líneas  
de acción**



**100%  
cumplido**

## PEEGT 2019-2024

	Total	Atendidas	Avance
Objetivos	3	3	100%
Líneas de acción	26	26	100%

## Líneas de acción atendidas


- Formalizar entre el Gobierno del Estado de Tabasco y el INEGI, la operación del CEIEGT.  
**Acta de conformidad para la continuidad de la operación del CEIEGT.**
- Establecer mecanismos de apoyo al Censo de Población y Vivienda 2020  
**Instalación del Comité de Apoyo al Censo de Población y Vivienda 2020.**
- Adoptar los casos de éxito de sistemas de información estadística y geográfica de otras entidades.  
**Atlas de género y la Oficina Virtual de Información Económica.**
- Llevar a cabo los proyectos de integración de Información del **Censo de Nacional de Gobiernos Estatales (CNGE)**, así como la **Información Estadística y Geográfica del Estado de Tabasco, para la Plataforma México en Cifras (IEGEMC).**
- Convocar a las Unidades de Estado, del Sistema Estatal de Información Estadística y Geográfica.  
**Sesiones del CEIEGT.**
- En coordinación con el INEGI, se gestionaron anualmente cursos y talleres de capacitación, en materia de estadística y geografía. **Programa de Capacitación del CEIEGT.**

# Proyectos de información estadística y geográfica

En el Programa Especial de Estadística y Geografía de Tabasco 2019 – 2024 se propusieron **12 proyectos**, de los cuales se atendieron 9, teniendo un **cumplimiento del 75%** de avance.



**12 proyectos**



**75% avance**

PEEGT 2019-2024

Proyectos	Total	Realizados	Avance
	12	9	75%

# Proyectos de información estadística y geográfica

## Atlas de género

Instituto Estatal de las Mujeres

<https://atlasdegenero.tabasco.gob.mx>

## Oficina Virtual de Información Económica (OVIE)

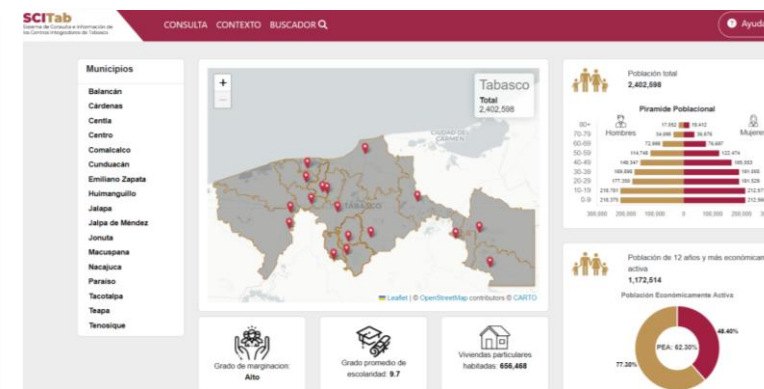

Secretaría para el Desarrollo Económico y la Competitividad

<https://ovie.tabasco.gob.mx>

## Sistema de Consulta e Información de los Centros Integradores de Tabasco (SCITab)

Coordinación General de Centros Integradores.

<https://scitab.tabasco.gob.mx/>



Para la realización de estos proyectos se tuvo la colaboración de la Coordinación Estatal del INEGI en Tabasco, la Secretaría de Administración e innovación Gubernamental, a través de la Coordinación de Modernización Administrativa e Innovación Gubernamental, y por supuesto del COPLADET.

# Censo Nacional de Gobiernos Estatales (CNGE)

El Censo Nacional de Gobiernos Estatales, tiene por objetivo generar información estadística y geográfica sobre la gestión y desempeño de las instituciones que integran a la Administración Pública del Poder Ejecutivo, en funciones de:

- Gobierno
- Medio ambiente
- Protección civil
- Catastro, registro y territorio



## 6 ejercicios

Esta información está disponible en la página del INEGI, en el Subsistema de Información de Gobierno, Seguridad Pública e Impartición de Justicia.

### CNGE

	2019	2020	2021	2022	2023	2024
<b>Instituciones participantes</b>	62	58	59	60	61	61



# Información Estadística y Geográfica del Estado de Tabasco, para la Plataforma México en Cifras (IEGEMC)

El proyecto de Integración de Información Estadística y Geográfica del Estado de Tabasco, es un trabajo de recopilación de información estadística y geográfica acerca de servicios e infraestructura pública del ámbito municipal, estatal y federal de Tabasco, para su publicación en la plataforma México en Cifras.

## Entre otros datos, se pueden consultar:

- Población usuaria de los servicios médicos
- Unidades médicas
- Mercados públicos
- Plantas de tratamiento en operación
- Plantas potabilizadoras en operación

**6**  
**ediciones**

**En la última edición de 2024,  
participaron 55 unidades del  
estado.**

## IIEGEMC

Ediciones	2019	2020	2021	2022	2023	2024

## Registro Nacional de Información Estadística y Geográfica (RNIEG).

El Registro Nacional de Información Estadística y Geográfica (RNIEG), contiene la oferta de información estadística y geográfica oficial que producen las Unidades de Estado, con la finalidad de promover el conocimiento y su uso y coadyuvar a una toma de decisiones informada.

Consta de 2 catálogos: el Registro Estadístico Nacional (REN) y el Registro Nacional de Información Geográfica (RNIG).

A la fecha se tienen los siguientes registros de las Unidades de Estado:

Registro Estadístico Nacional (REN)	Registro Nacional de Información Geográfica (RNIG)
37 programas	5 programas
22 instituciones	4 instituciones

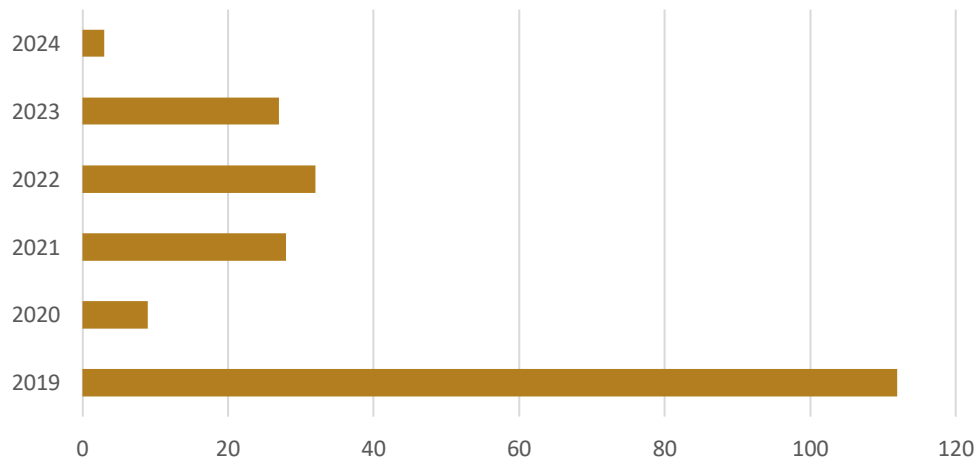
# Capacitación en el seno del CEIEGT

A partir del programa nacional, se formula el **Programa de capacitación del CEIEGT**, cuyo objetivo es ofrecer la oportunidad a los funcionarios públicos de mejorar su capacidad técnica, en materia de estadística y geografía.

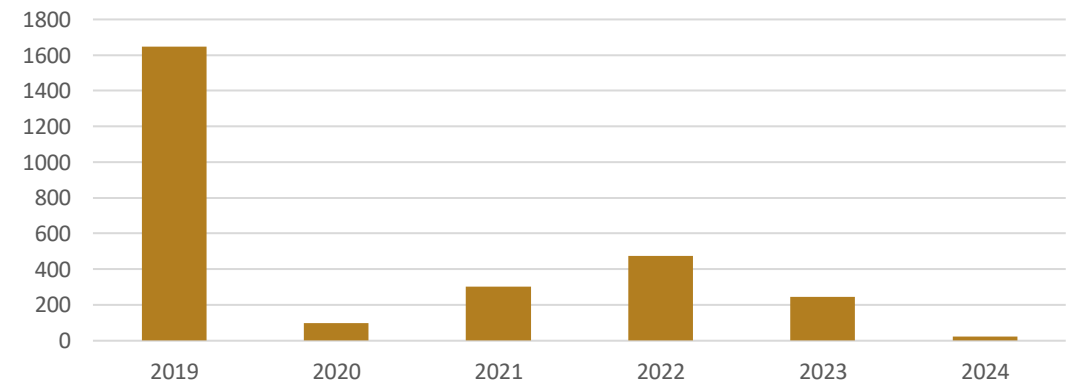
**La capacitaciones técnicas y normativas más importantes que se llevaron a cabo en la presente administración:**

- Mapa Digital de México para Escritorio
- Norma técnica para la generación de estadística básica.
- Norma Técnica para el Sistema Geodésico Nacional
- La Normativa del SNIEG
- El Sitio de Intercambio del SNIEG
- La Información de Interés Nacional

## 211 capacitaciones



## 2784 servidores públicos capacitados



# Gracias