



Censo Nacional de Gobiernos Estatales 2022

Presentación de resultados generales



1 de septiembre de 2022

Aspectos metodológicos y conceptuales



Objetivo general



Con la finalidad de que esta se vincule con el quehacer gubernamental dentro del proceso de diseño, implementación, monitoreo y evaluación de las políticas públicas de alcance nacional en los referidos temas.

*Únicamente para el caso de la Ciudad de México

Aspectos metodológicos



Población objetivo:

Gobierno (ámbito estatal).

Cobertura geográfica:

Nacional (desglose por entidad federativa).

Periodicidad:

Anual.

Cobertura temporal:

2021 y 2022, este último solo para las preguntas que solicitan datos al momento de la aplicación del cuestionario.

Unidad de análisis:

- Secretaría de Gobierno u homóloga.
- Secretaría de Finanzas u homóloga pública de la Administración
 - Secretaría de Desarrollo Social u homóloga
 - Oficina catastral u homóloga
- Secretaría de Transparencia y Rendición de Cuentas u homóloga
 - Secretaría de la Contraloría u homóloga
- Institución o unidad administrativa de defensoría pública o defensoría de oficio
 - Institución o unidad administrativa de servicios postpenales
- Institución o unidad administrativa de supervisión de beneficios preliberacionales
- Instituto de Planeación, Ordenamiento Territorial, Desarrollo Urbano, Planeación Urbana u homólogo
 - Registro Público de la Propiedad u homólogo
 - Institución o unidad administrativa de tránsito y vialidad
 - Secretaría de Medio Ambiente u homóloga
 - Unidad Estatal de Protección Civil u homóloga
- Institución o unidad administrativa de servicios periciales y/o servicio médico forense

Censo Nacional de Gobiernos Estatales 2022

Periodo de levantamiento:

Del 21 de marzo al 08 de julio del 2022.

Nota: este programa de información da continuidad a la serie estadística generada por el Censo Nacional de Gobierno, Seguridad Pública y Sistema Penitenciario Estatales (CNGSPSPE) de 2011 a 2020, específicamente en el tema de Gobierno. A partir de la edición 2021, el CNGSPSPE se separó en tres programas estadísticos, a saber: Censo Nacional de Gobiernos Estatales (CNGE); Censo Nacional de Seguridad Pública Estatal (CNSPE), y Censo Nacional de Sistemas Penitenciarios Estatales (CNSIPEE).

Temática censal



Módulo 1. Administración Pública de la entidad federativa

- Sección I. Estructura organizacional y recursos
- Sección II. Ejercicio de funciones específicas
- Sección III. Trámites y servicios
- Sección IV. Programas sociales
- Sección V. Catastro
- Sección VI. Transparencia, acceso a la información pública y protección de datos personales
- Sección VII. Control interno y anticorrupción
- Sección VIII. Participación ciudadana
- Sección IX. Defensoría pública o defensoría de oficio
- Sección X. Contrataciones públicas
- Sección XI. Servicios postpenales y servicios para adolescentes egresados y/o en tratamiento externo
- Sección XII. Libertad condicionada
- Sección XIII. Planeación y gestión territorial
- Sección XIV. Registro público de la propiedad
- Sección XV. Tránsito y vialidad

Módulo 2. Medio ambiente

- Sección I. Presupuesto de la dependencia estatal a cargo de la gestión del medio ambiente
- Sección II. Agua potable y saneamiento
- Sección III. Suelo, uso de suelo y edificaciones
- Sección IV. Residuos
- Sección V. Energía
- Sección VI. Atmósfera
- Sección VII. Biodiversidad y ecosistemas
- Sección VIII. Cambio climático
- Sección IX. Asentamientos humanos, ciudades resilientes y sostenibles
- Sección X. Educación ambiental
- Sección XI. Procuración de justicia ambiental
- Sección XII. Compras verdes
- Sección XIII. Administración pública sostenible
- Sección XIV. Transporte y movilidad urbana
- Sección XV. Otros
- Sección XVI. Gobierno, medio ambiente y sector productivo
- Sección XVII. Auditorías ambientales
- Sección XVIII. Certificación ambiental
- Sección XIX. Monitoreo ambiental

Módulo 3. Protección Civil

- Sección I. Marco normativo y programático
- Sección II. Estructura organizacional y capacidad operativa
- Sección III. Recursos humanos
- Sección IV. Recursos presupuestales
- Sección V. Capacitación y difusión
- Sección VI. Consejo o Comité de Protección Civil u homólogo
- Sección VII. Atlas de Riesgos
- Sección VIII. Fomento de la autoprotección civil
- Sección IX. Eventos atendidos

Módulo 4. Servicios Periciales

- Sección I. Estructura organizacional y recursos
- Sección II. Ejercicio de la función de los servicios periciales
- Sección III. Ejercicio de la función del servicio médico forense

Resultados generales



Geografía y Medio ambiente



Catastro



Actividad catastral y su gestión

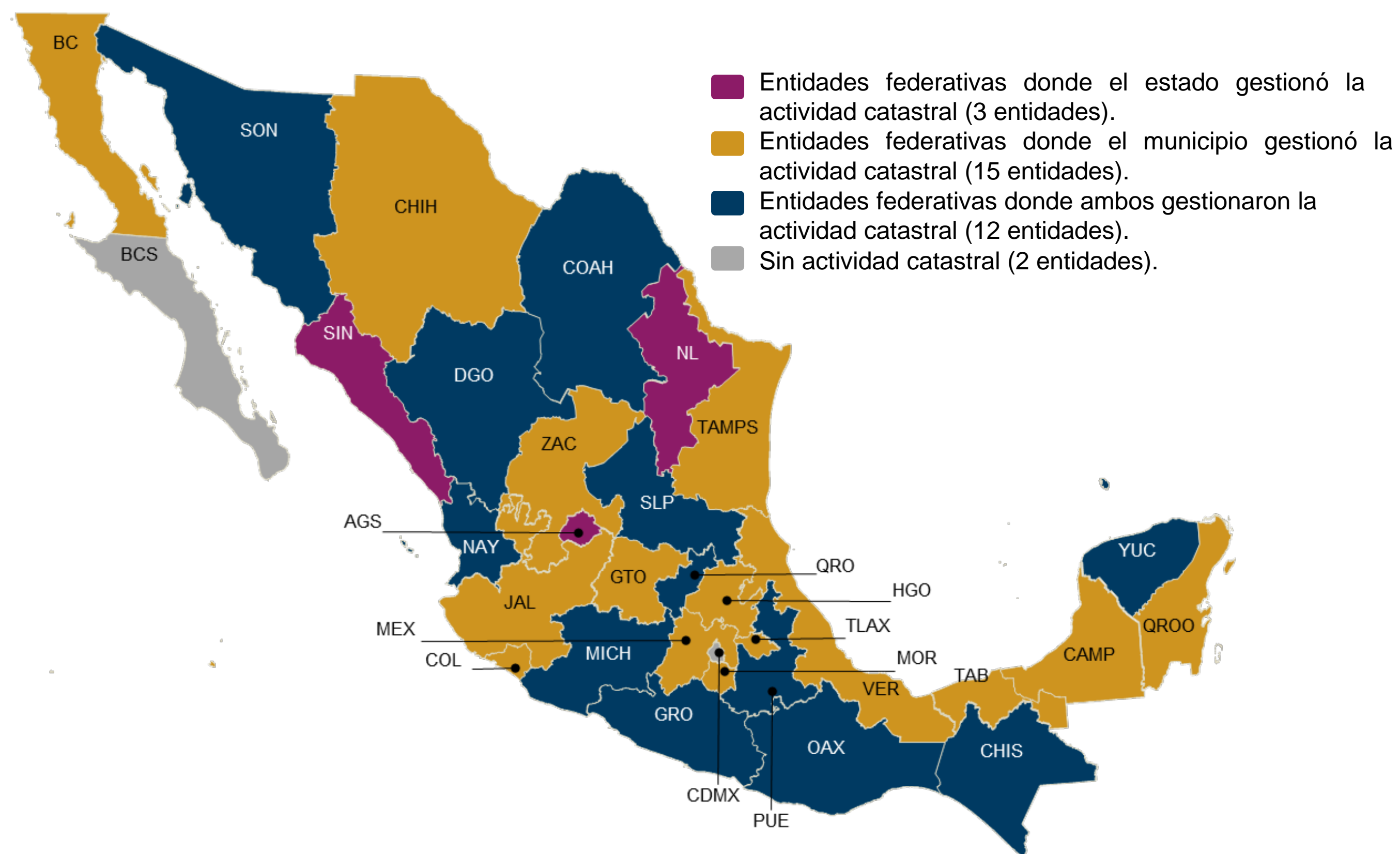


980 Municipios donde el Estado gestiona la actividad catastral

1 093 Municipios que gestionaron directamente su catastro

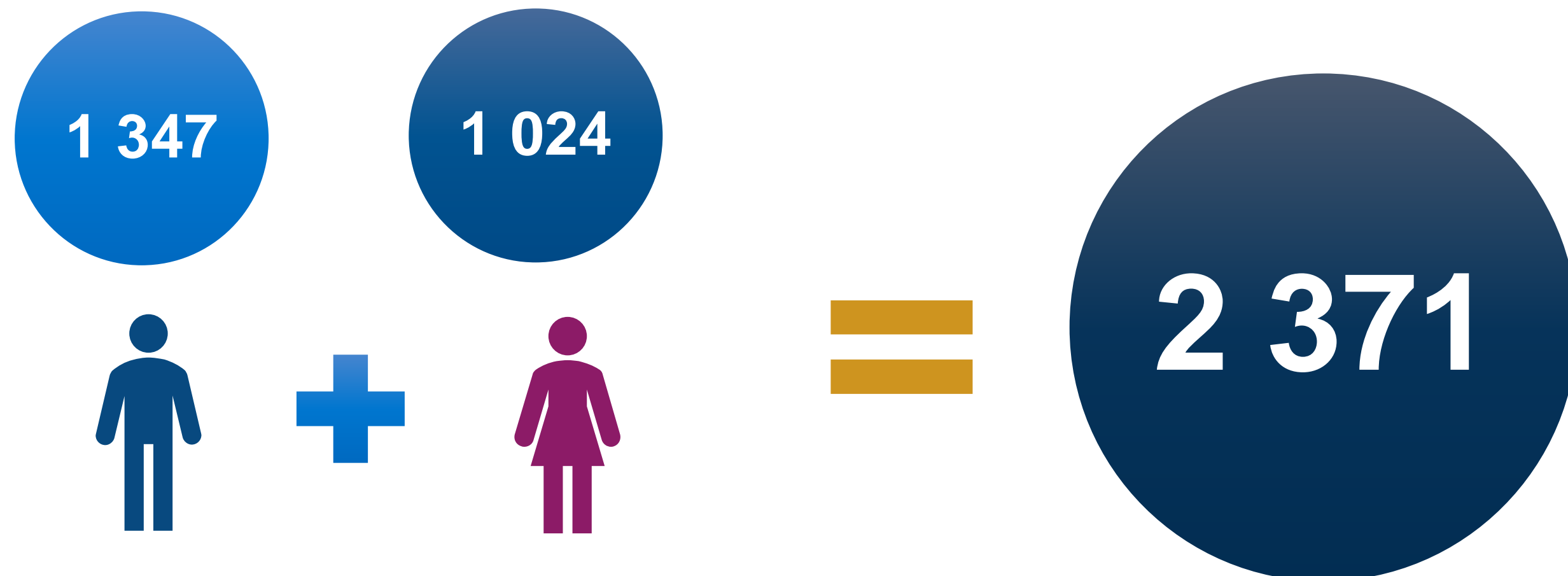
Nota: Baja California Sur no tiene dependencia estatal catastral.

Actividad catastral y su gestión, según entidad federativa, 2021



Nota: Seis municipios de Guerrero no tuvieron actividad catastral y en Oaxaca 370 municipios.

Las actividades anteriores fueron realizadas por:



Servidores públicos

De los cuales sus principales características fueron:

Régimen de contratación

Base o sindicalizado 49.6 %

Escolaridad

Licenciatura 54.4 %

Rango de edad

45 a 49 años 13.4 %

Que realizaron:

2 628 460

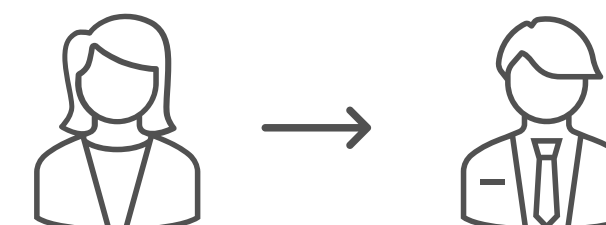
Trámites o servicios

Trámites o servicios más recurrentes



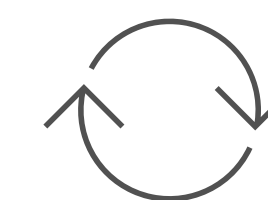
Avalúos catastrales

49.6 %



Cambio de propietario

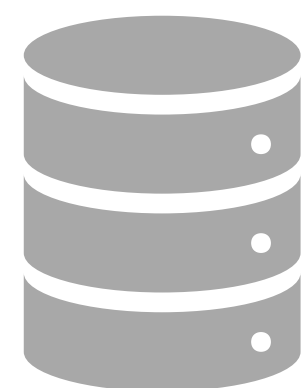
19.5 %



Actualización de información catastral

9.3 %

Predios registrados en padrón y cartografía catastral



38 586 246

**Total de predios
en padrón**

Padrón

1.1 %

Públicos

78 %

Privados

20.9 %

Sin clasificación



Cartografía

60 %

De los predios en padrón se encuentran en cartografía y se dividen en:

0.6 %

Públicos


31.9 %

Privados

27.5 %

Sin clasificación

Impuesto predial



52 %

Porcentaje de recaudación por concepto del impuesto predial

De los **374** municipios/demarcaciones territoriales donde la administración pública estatal cobró el impuesto predial, el **75.1 %** de ellos fue por la existencia de convenios de coordinación fiscal.

Convenio de coordinación fiscal, según entidad federativa, 2021



Nota: Baja California Sur no tiene dependencia estatal catastral.



Planeación y gestión territorial



Actividades en materia territorial y personal destinado



Cantidad de entidades según actividad territorial realizada



31

Planeación urbana



32

Desarrollo urbano



32

Ordenamiento territorial



Planeación urbana

675




Desarrollo urbano

731



Ordenamiento territorial

2 130



Régimen de contratación

Base o sindicalizado

53.5 %

Escolaridad

Licenciatura

43.9 %

Rango de edad

60 o más años

16 %

Principales instrumentos de planeación y comités



Las entidades federativas contaron con los siguientes instrumentos para la gestión del territorio:

Instrumentos de planeación

Atlas de riesgos estatal

29

Plan o programa estatal de desarrollo urbano

28

Programa sectorial en materia de desarrollo urbano y ordenamiento territorial

25

De las **32** entidades federativas, **29** señalaron la **existencia** de un consejo o comité estatal de ordenamiento territorial y de desarrollo urbano. Las entidades de Guanajuato, Nayarit y Tamaulipas reportaron **no** tener dicho consejo o comité.



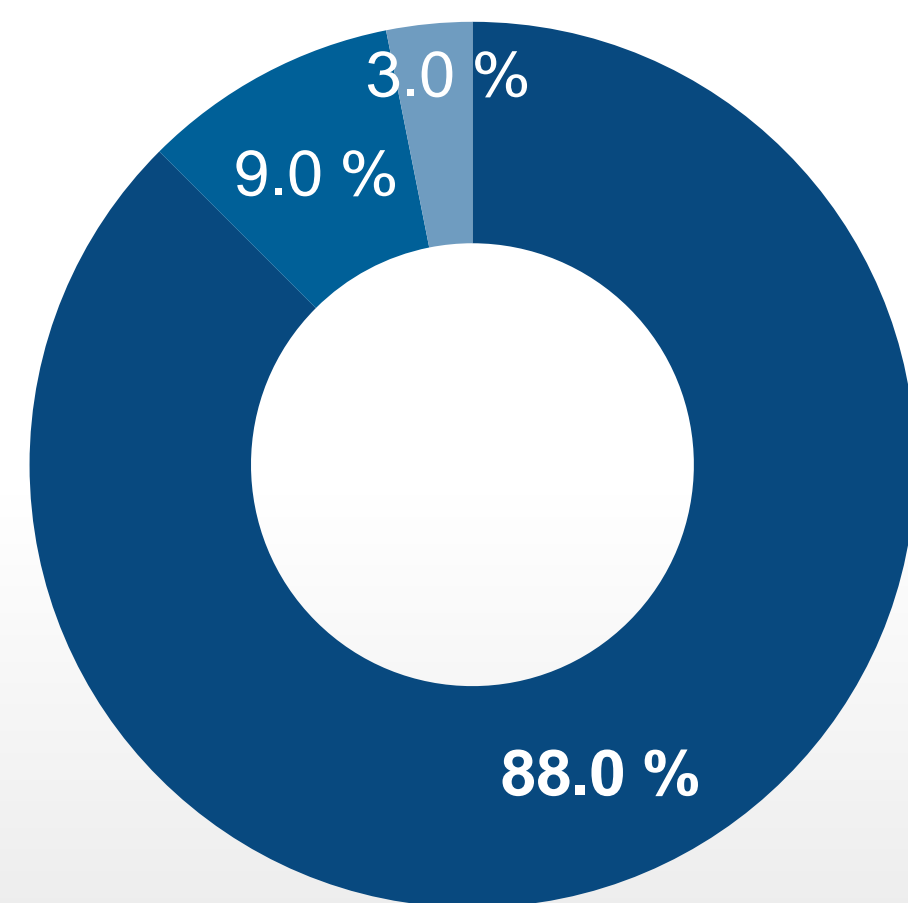
Existencia de un consejo/comité estatal de ordenamiento territorial y desarrollo urbano



Asentamientos humanos irregulares



Porcentaje de entidades con atención a los asentamientos humanos irregulares



- Entidades con atención a los asentamientos humanos irregulares
- Entidades sin atención a los asentamientos humanos irregulares
- Entidades que desconocen si dieron atención a los asentamientos humanos irregulares



Principales acciones implementadas



Brindar asesorías

Dar opiniones

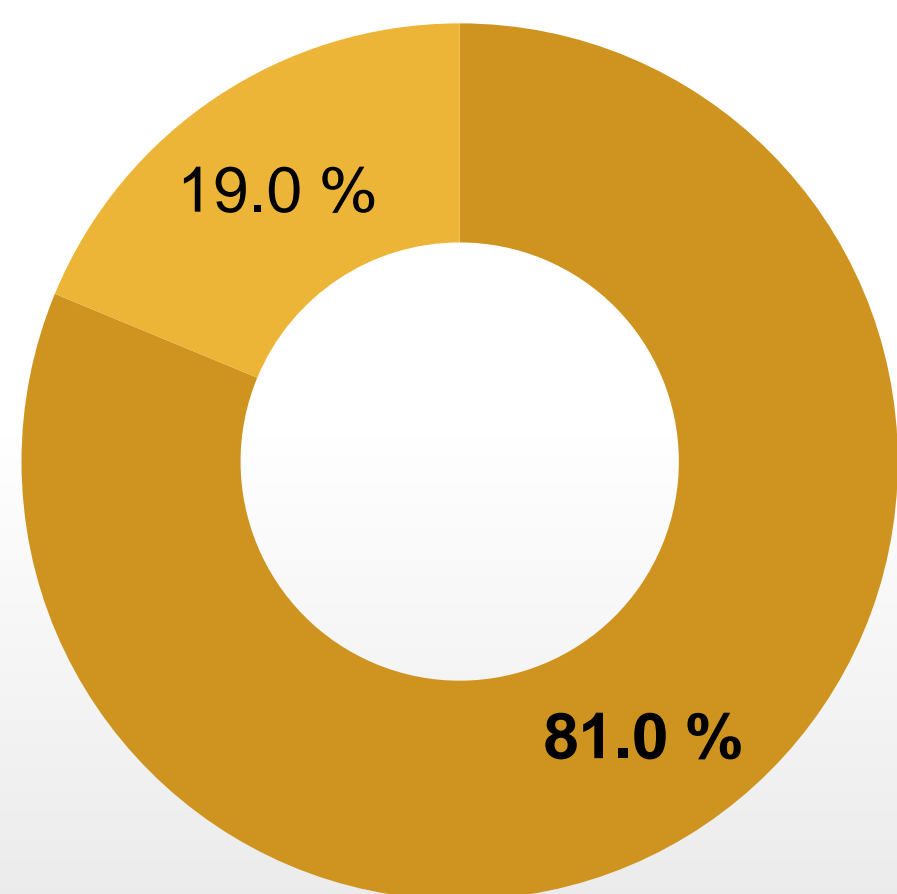
Regularización de la tenencia de la tierra



Asentamientos humanos en zonas de riesgo



Porcentaje de entidades con atención a los asentamientos humanos en zonas de riesgo



- Entidades con atención a los asentamientos humanos en zonas de riesgo
- Entidades sin atención a los asentamientos humanos en zonas de riesgo



Principales acciones implementadas





Registro público de la propiedad



Vinculación Catastro - Registro Público de la Propiedad



De las **32** entidades federativas, en **12** la institución catastral y registral se encuentran en una misma dependencia.

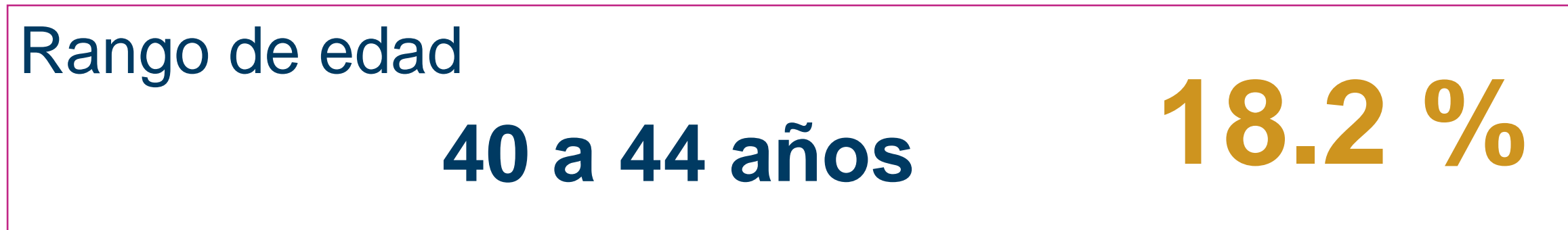
Institución catastral y registral, según entidad federativa, 2021



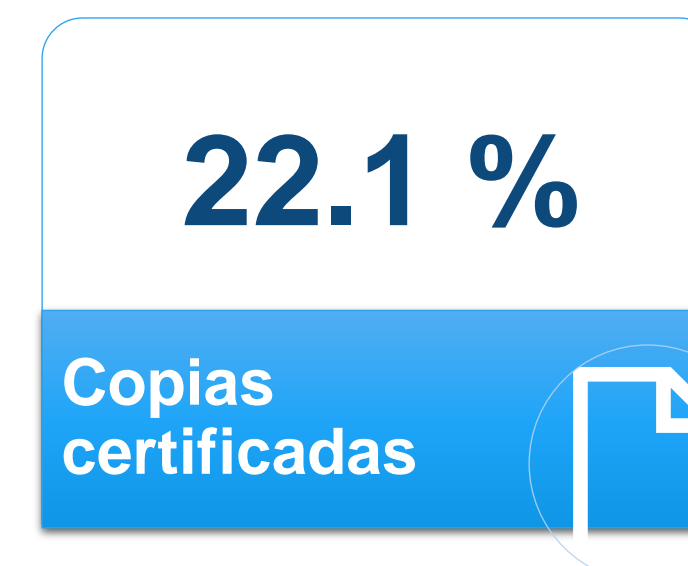
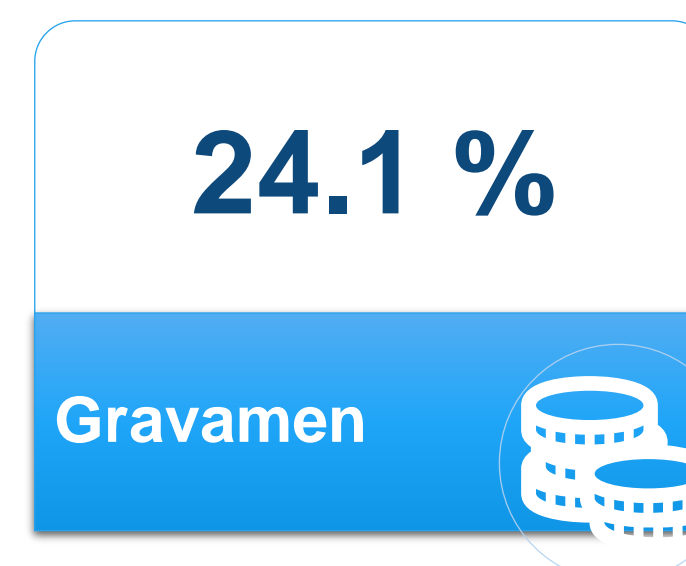
Las actividades son realizadas por:



De los cuales sus principales características fueron:



En ese mismo periodo, se realizó la emisión de **2 997 489 certificados**, los tres más recurrentes son:



Entidades federativas que implementaron alertas inmobiliarias



Uso del folio real físico y folio real electrónico



Folio real físico

Cantidad **8 876 184**



Folio real electrónico

Cantidad **26 602 449**



Folio inmobiliario	8 820 670
Folio mobiliario	551
Folio de persona moral de carácter civil	49 110
Otros	5 853

Folio inmobiliario	25 548 095
Folio mobiliario	13 170
Folio de persona moral de carácter civil	199 735
Otros	370 212
Sin clasificación	471 237

Portal de Internet y servicios



Con la modernización de las instituciones, **29** dependencias han puesto al alcance de sus usuarios portales de Internet para consultas, trámites y servicios.

Entidades federativas donde existió un portal de Internet

(29 entidades)



Trámites/ servicios más frecuentes realizados en el portal de Internet

23

Consulta de estatus del trámite

21

Consulta de requisitos de trámites y servicios

18

Consulta de antecedentes registrales

Medio ambiente



1483



Presupuesto


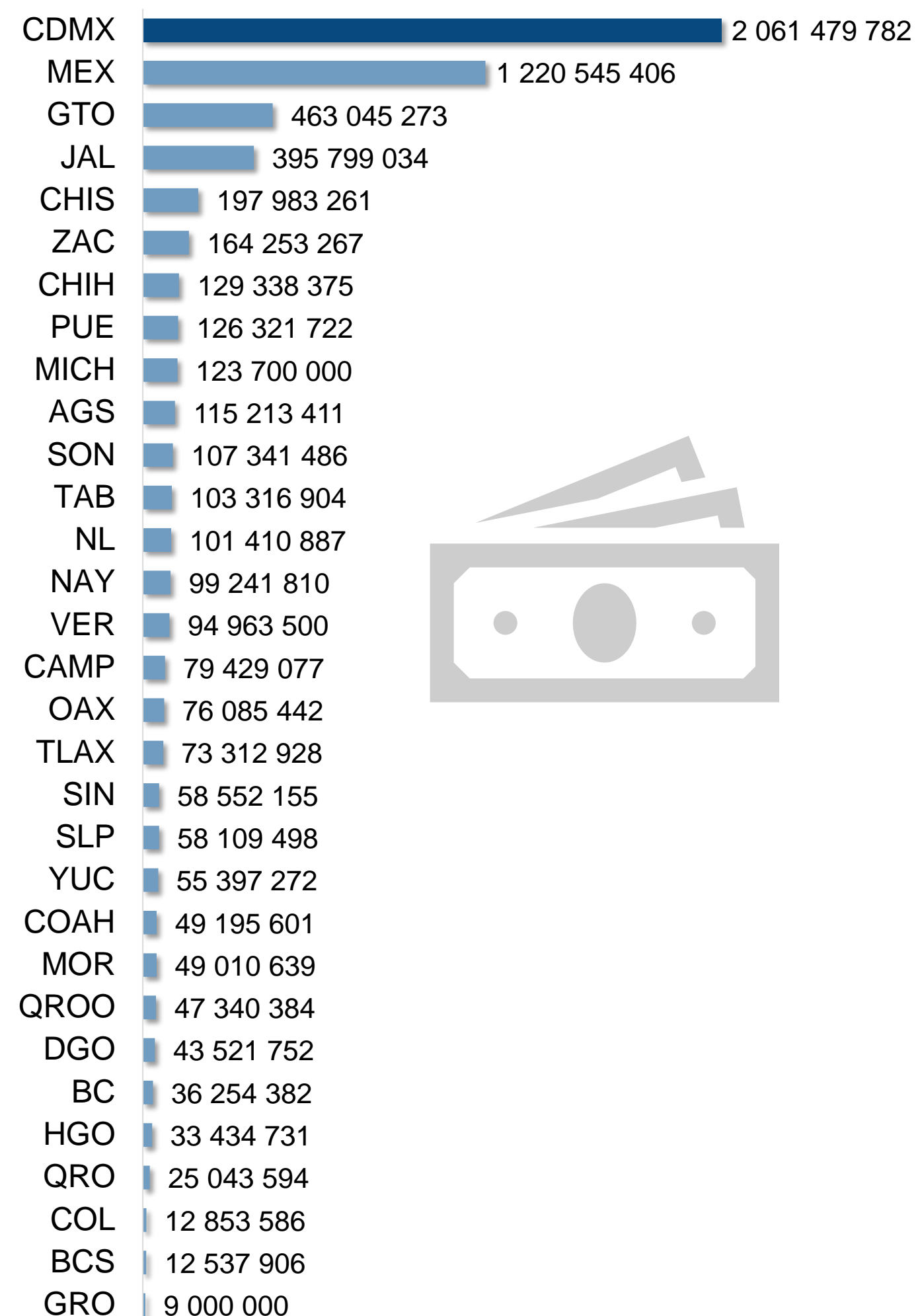


Presupuesto ejercido

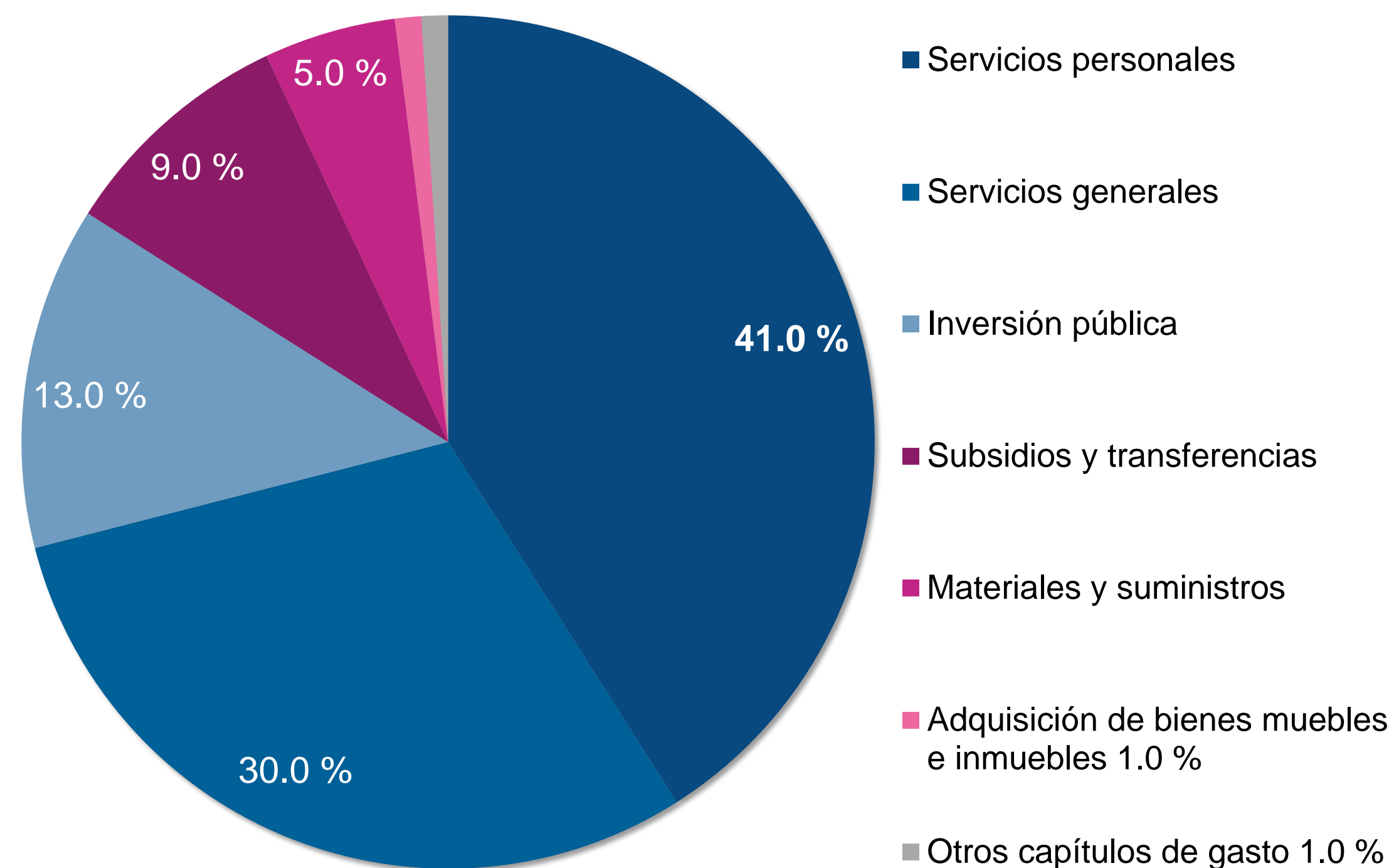


A nivel nacional, el **presupuesto ejercido** durante **2021** por las dependencias estatales encargadas de la gestión ambiental fue de **6 223 033 065 pesos**. **Ciudad de México** fue la entidad que ejerció mayor presupuesto.

Presupuesto ejercido por las administraciones públicas estatales en materia de gestión ambiental, según entidad federativa, 2021 (Pesos)



Distribución porcentual del presupuesto ejercido por las administraciones públicas estatales en materia de gestión ambiental, según capítulo de gasto, 2021



Nota: Dato no disponible para Tamaulipas.



Programas estatales aplicados bajo un enfoque de sustentabilidad

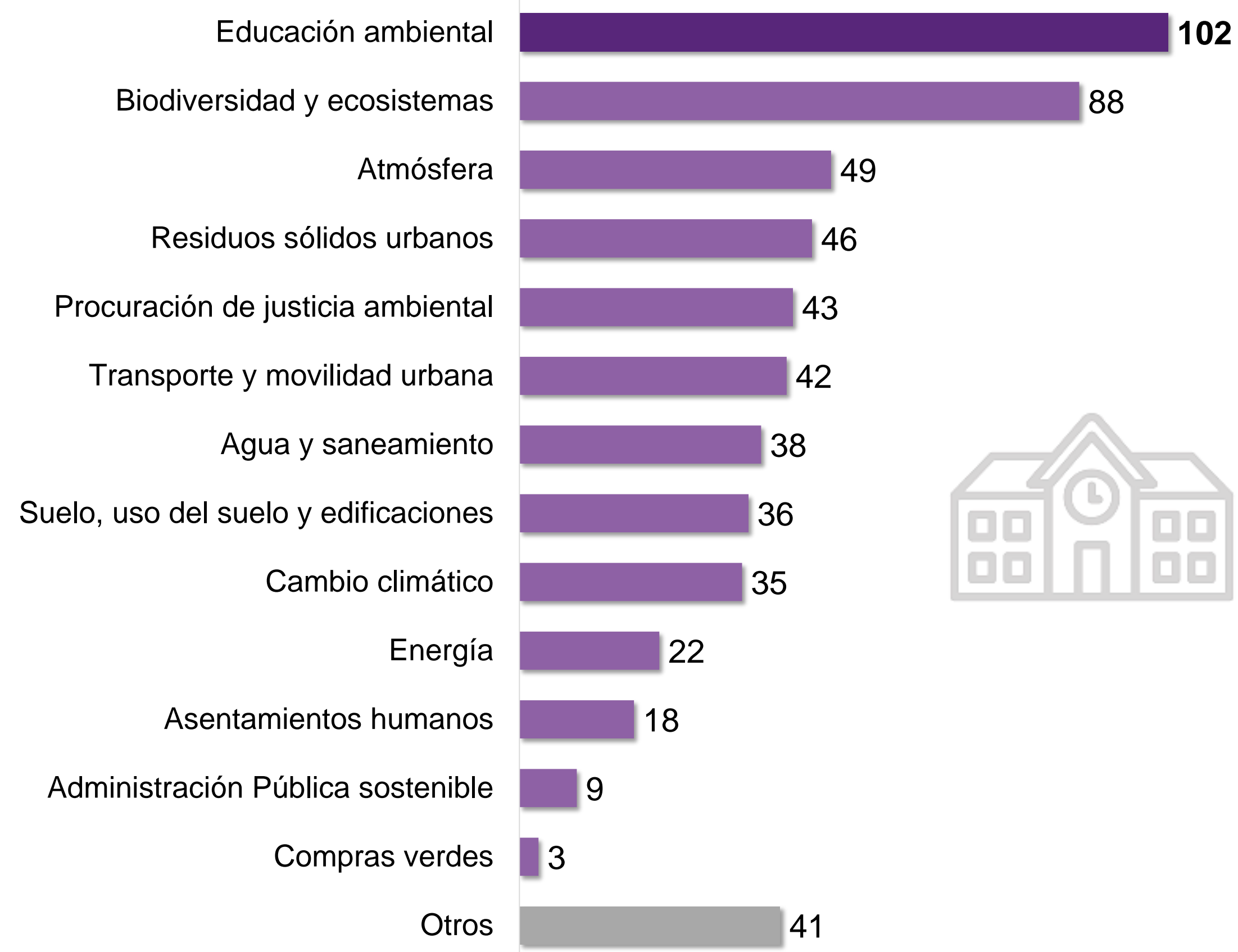


Programas estatales realizados para responder a principios de sostenibilidad ambiental



Durante **2021**, en el espectro de programas dirigidos a responder a preocupaciones de sostenibilidad ambiental, **Educación ambiental** fue el rubro de mayor frecuencia, al registrar **102** programas de un conjunto de **572**.

Programas aplicados por las administraciones públicas estatales, según materia, 2021

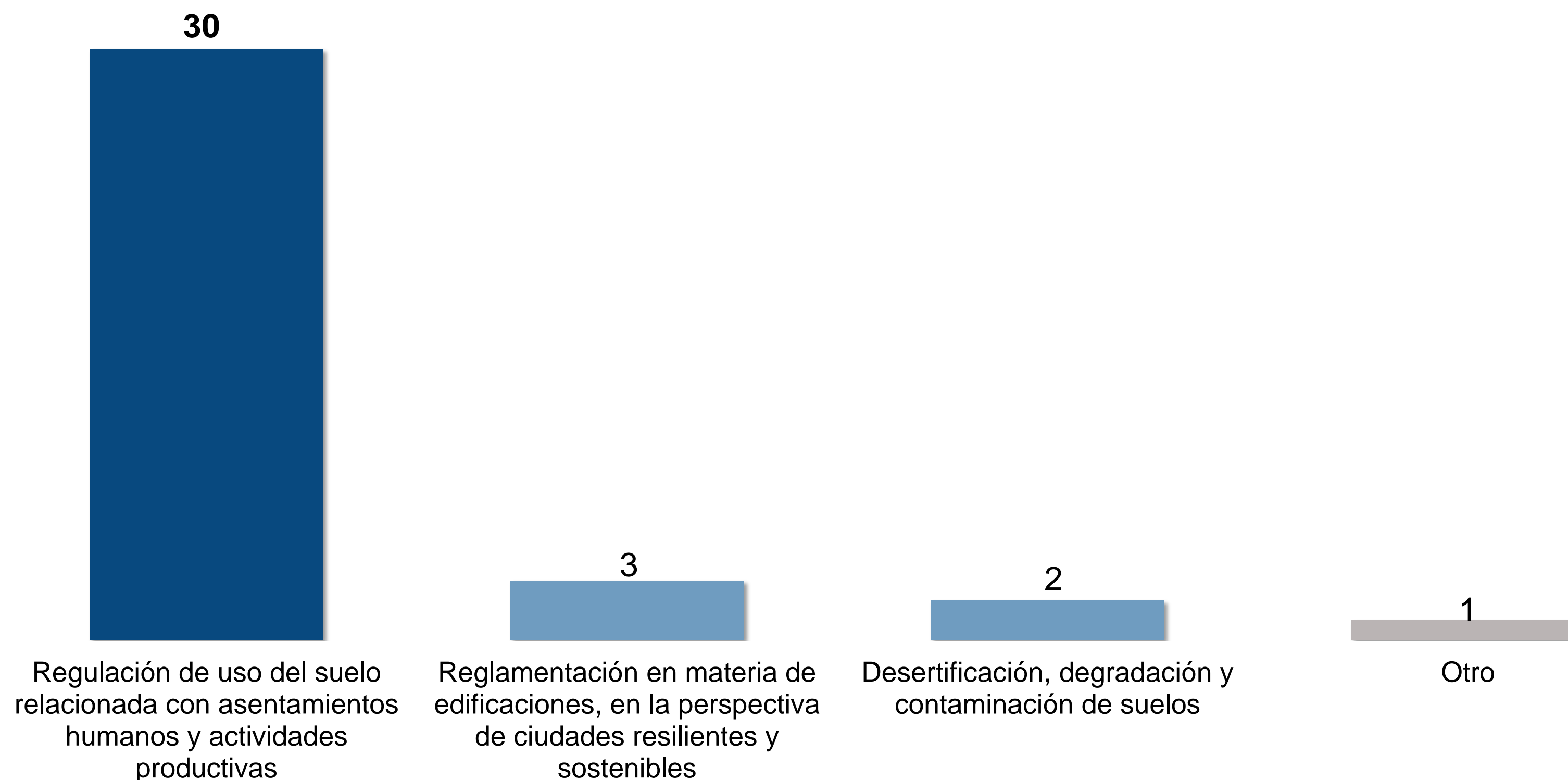


Programas en materia de suelo, uso del suelo y edificaciones



Durante **2021**, las administraciones estatales informaron un total de **36** programas aplicados en materia de suelo, uso del suelo y edificaciones. De estos, **30** fueron relacionados al renglón de **Regulación de uso de suelo en asentamientos humanos y actividades productivas**.

Programas aplicados por las administraciones estatales en materia de suelo, uso del suelo y edificaciones, 2021



Programas en materia de suelo, uso del suelo y edificaciones



En lo que respecta a los programas en materia de suelo, uso del suelo y edificaciones, fueron registrados **36** a nivel nacional, el mayor número fue reportado por **Jalisco**.

Programas en materia de suelo, uso del suelo y edificaciones, según entidad federativa, 2021



Planes de manejo de residuos de manejo especial



Durante **2021**, se aplicaron **86** programas de manejo de residuos de manejo especial, la mayoría relacionados con los **desechos de la industria manufacturera**.

Planes de manejo de residuos de manejo especial aplicados por las administraciones estatales, por tipo de residuo, 2021

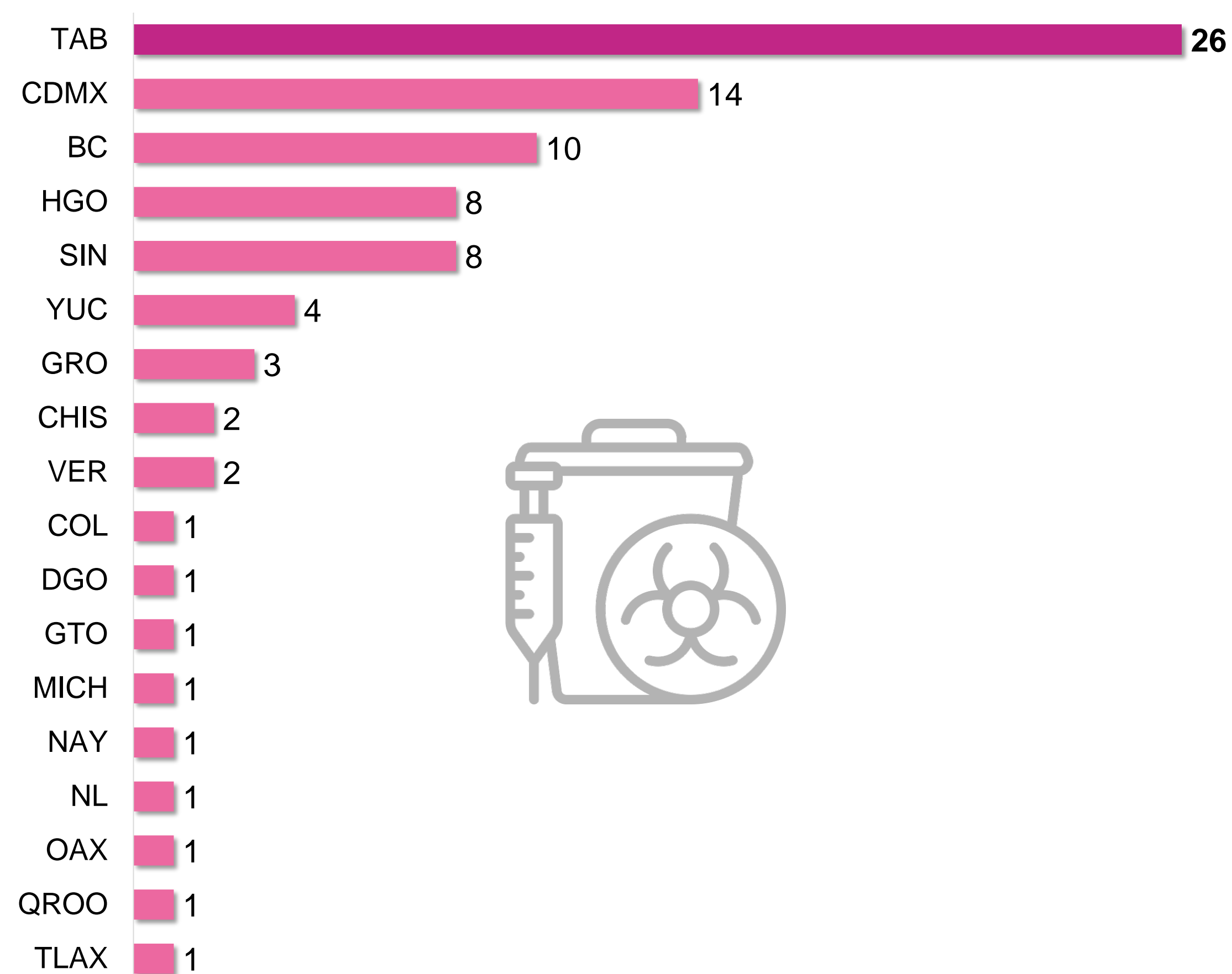


Planes de manejo de residuos de manejo especial



86 programas de manejo de residuos de manejo especial fueron reportados por **18** estados. La entidad que tuvo mayor número fue **Tabasco**, con un total de **26** planes registrados.

Planes de manejo de residuos de manejo especial aplicados por las administraciones estatales, según entidad federativa, 2021

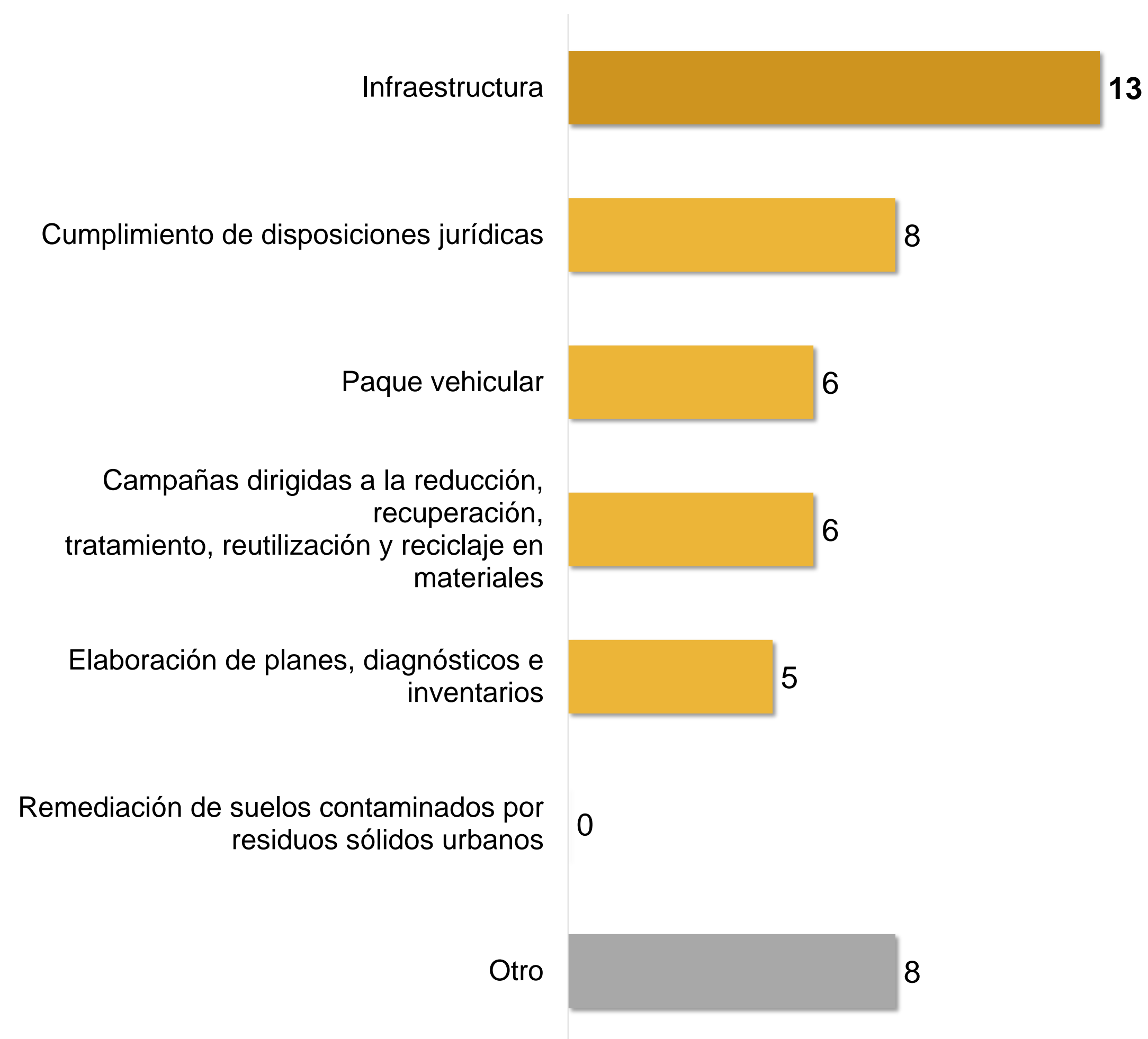


Programas en materia de residuos sólidos urbanos



Respecto a programas dirigidos a apuntalar la gestión de los residuos sólidos urbanos, el rubro de **Infraestructura** fue el de mayor frecuencia.

Programas aplicados por las administraciones estatales, según materia de residuos sólidos urbanos, 2021


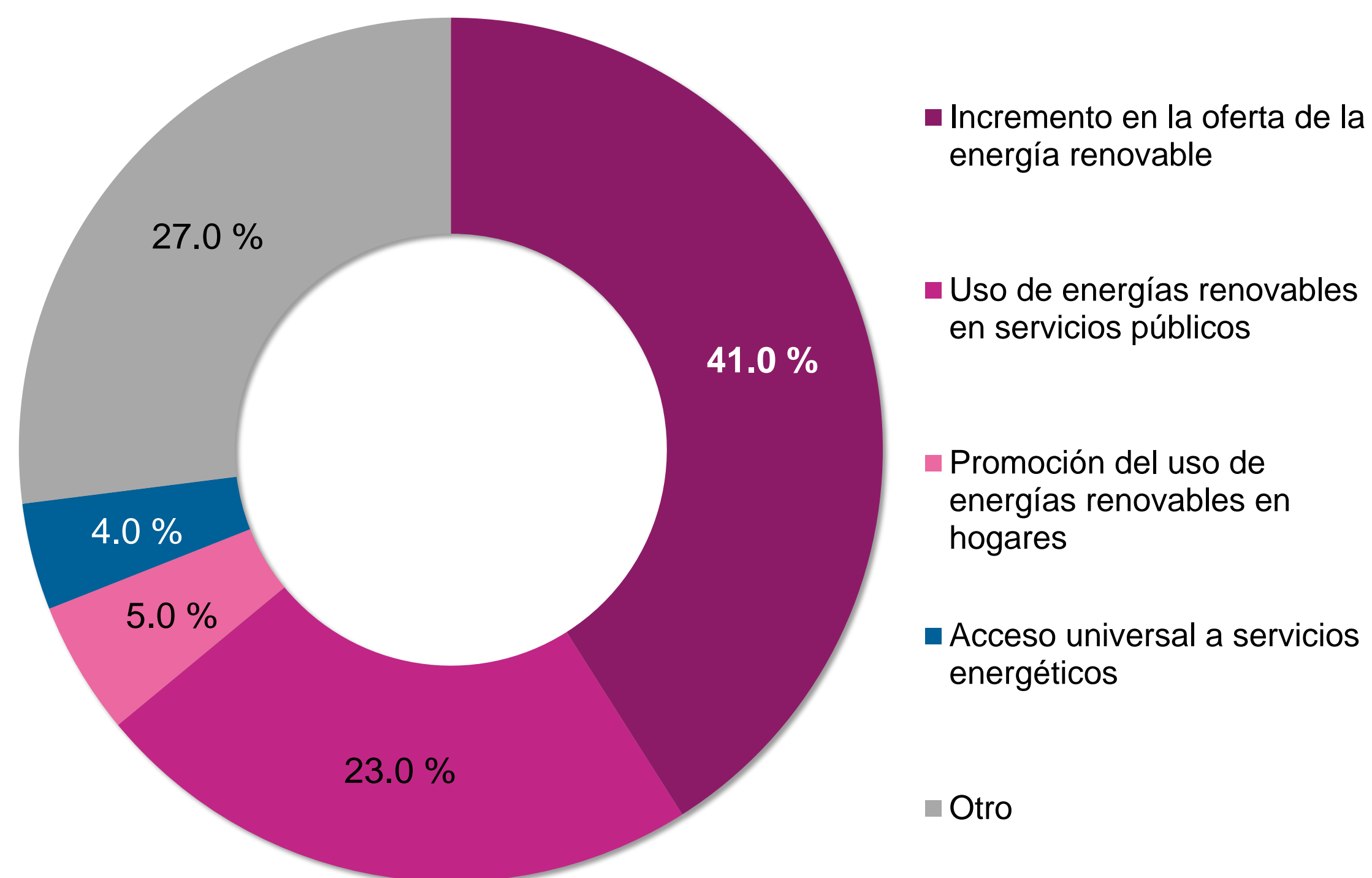


Programas en materia de energía



En materia de energía, se reportaron 22 programas, **41 %** de los cuales se orientó al renglón de **Incremento en la oferta de energía renovable**.

Programas aplicados por las administraciones estatales, según materia de energía, 2021



Conociendo México

800 111 46 34
www.inegi.org.mx
atencion.usuarios@inegi.org.mx

    **INEGI** Informa

Productos y documentos del CNGE 2022



Los productos y documentos derivados del CNGE 2022 que el INEGI pone a disposición de los usuarios son los siguientes:

- Presentación de resultados
- Cuestionarios
- Glosario
- Documento de diseño
- Tabulados predefinidos
- Datos abiertos
- Metadatos

Estos productos pueden ser consultados en el sitio de Internet del Instituto.

<https://www.inegi.org.mx/programas/cnge/2022/>