



# Cátedra INEGI

## Los Documentos Programáticos del SNIEG

M.A. José Manuel Ancona Alcocer

Diciembre del 2020

# Documentos Programáticos del SNIEG

El artículo 9 de la LSNIEG establece que la ordenación y regulación de las actividades necesarias para la **planeación, programación, producción y difusión de información de Interés Nacional**, se llevará a cabo a través de los siguientes instrumentos:

- I. Programa Estratégico del SNIEG.
- II. Programa Nacional de Estadística y Geografía.
- III. Programa Anual de Estadística y Geografía.



# Documentos Programáticos del SNIEG

## 1. El Programa Estratégico del SNIEG (PESNIEG).

El **artículo 10** de la LSNIEG señala que:

- Tendrá una proyección de al **menos 24 años y deberá ser revisado y actualizado por la Junta de Gobierno cada seis años**, al inicio del cuarto año del periodo correspondiente al Presidente de la República.

## 2. El Programa Nacional de Estadística y Geografía (PNEG)

El **artículo 11** de la LSNIEG señala que:

- Será elaborado **cada seis años en congruencia con el PESNIEG y con el PND** una vez que este se publique en el DOF; debiendo evaluarse y actualizarse al final de cada ejercicio, o cuando se modifique el citado PESNIEG.

## 3. El Programa Anual de Estadística y Geografía (PAEG)

El **artículo 12** de la LSNIEG establece:

- Deberá elaborarse tomando en consideración lo dispuesto en el **PESNIEG** y en el **PNEG**, debiendo comprender las **Actividades a desarrollar por cada Subsistema para la generación de IIN** en el año que corresponda.

# Justificación y Antecedentes del Comité Estatal (CEIEGT)

- La sociedad actual requiere de información estadística y geográfica de calidad, pertinente, veraz y oportuna que le permita contar con un mejor conocimiento del territorio, de la realidad económica, social y del medio ambiente, de la gestión gubernamental y de la situación de la seguridad pública y la justicia de la entidad, que sustente la planeación y la toma de decisiones en la materia.
- Han sido varios los momentos en los que el Gobierno del Estado de Tabasco ha formalizado su compromiso mediante la firma de Convenios para la Constitución y Operación del Comité Estatal de Información Estadística y Geográfica de Tabasco (CEIEGT).
- El primer Convenio fue en el año 2003, y el segundo en 2011; el tercero fue en 2014; y ahora, con el Gobierno Estatal actual, periodo 2019 - 2024, se establecen nuevos compromisos de trabajo.

# Acta de Conformidad para las gestiones del CEIEGT

- El Acta de Conformidad, se firmó el día 06 de febrero del 2020.



# Acta de Conformidad para las gestiones del CEIEGT



# Acuerdos derivados de la Firma del Acta de Conformidad

## 1. Reunión privada Gobernador Constitucional del Estado de Tabasco y Presidente del INEGI

### 2.1 Resumen de proyectos y capacitación

En coordinación con el INEGI las dependencias del Gobierno del Estado, hemos integrado el Programa de Estadística y Geografía de Tabasco 2019-2024. En éste se plantean, entre otros, dos importantes objetivos, uno de ellos, es generar proyectos para integración y difusión de información estadística y geográfica, y el otro, elevar la profesionalización de los servidores públicos en materia de estadística y geografía.

#### Capacitación

Respecto a la profesionalización, se detectaron necesidades de capacitación, como a continuación se describe.

Descripción	Cantidad	Funcionarios públicos participantes
Total de cursos solicitados	38	2,702

# Programa Estatal de Estadística y Geografía de Tabasco PEEG 2019 - 2024

## IMPORTANCIA Y TRASCENDENCIA

Incorporar de manera ordenada y jerarquizada los proyectos y actividades estadísticos y geográficos que serán ejecutados por las Unidades del Estado (UE) de la entidad y sus municipios, alineados al Plan Estatal de Desarrollo (PED) 2019-2024, y en el marco de los documentos programáticos vigentes del SNIEG, uniformando los criterios y fuentes de información de las instancias involucradas.

**Programa Estatal de Estadística y Geografía  
del CEIEG del Estado de Tabasco  
2019 -2024**





# Programa Estatal de Estadística y Geografía de Tabasco PEEG 2019 - 2024

## CONTENIDO



*Programa Estatal de Estadística y Geografía  
del CEIEG del Estado de Tabasco, 2019-2024.*



### Contenido

I. Presentación	4
II. Marco Contextual	5
III. Diagnóstico	6
III.1 Recursos disponibles	
III.2 Retos prioritarios	
IV. Objetivos	9
V. Congruencia de los objetivos con el Plan Estatal de Desarrollo y los documentos programáticos del SNI EG	11
VI. Proyectos y actividades generales de cada Objetivo	13
VII. Monitoreo y Evaluación	29
VII.1 Monitoreo	
VII.2 Evaluación	

VIII. Abreviaturas 29

IX. Anexos 30

A. Ejes rectores del Plan Estatal de Desarrollo (2019-2024).

EJE 1. Seguridad, Justicia y Estado de Derecho.

EJE 2. Bienestar, Educación y Salud.

EJE 3. Desarrollo Económico.

Ejes transversales del Plan Estatal de Desarrollo (2019-2024)

EJE 4. Inclusión e Igualdad Sustantiva.

EJE 5. Combate a la corrupción y Mejora de la Gestión Pública.

EJE 6. Ordenamiento Territorial y Desarrollo Sostenible.

B. Objetivos del PNEG 2019-2024.

C. Objetivos de Desarrollo Sostenible.

PEEG Tabasco\_2019-2024


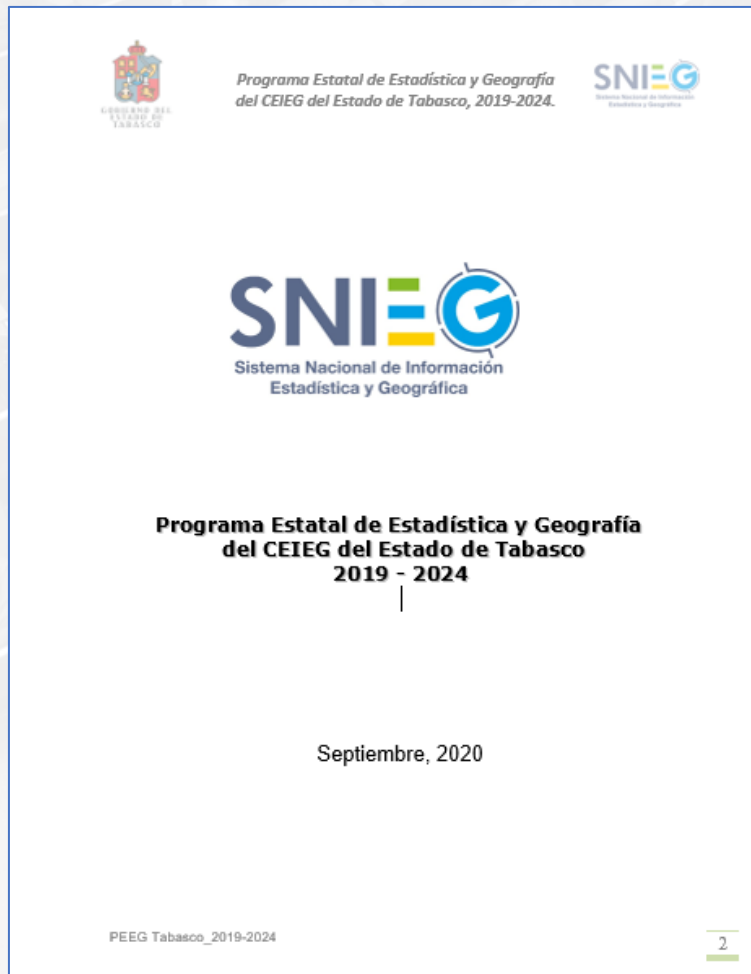
# Programa Estatal de Estadística y Geografía de Tabasco PEEG 2019 - 2024


## OBJETIVOS

- I. Impulsar la consolidación del **Sistema Nacional de Información Estadística y Geográfica en el Estado de Tabasco**, mediante el fortalecimiento e implementación de acciones estratégicas.
- II. Aplicar la **normatividad del SNIEG en los proyectos de generación de información estadística y geográfica** para hacerla comparable en el tiempo y en el espacio.
- III. Utilizar la información del SNIEG en el **diseño y ejecución de políticas públicas y toma de decisiones**, así como en el desarrollo de proyectos de aplicación de uso de la información.
- IV. Implementar el **Sistema de Información Estadística y Geográfica Estatal (SIEGE)** para el manejo y explotación de información estadística y geográfica, apoyado en el uso de software y hardware, avanzados.
- V. Contribuir con la **infraestructura de información que permita el cumplimiento de los alcances del Sistema Nacional de Información Estadística y Geográfica (SNIEG)** mediante el trabajo coordinado de sus órganos colegiados.

# PEEG 2019 - 2024 y PEGT 2019 - 2024

**! DOCUMENTOS COMPATIBLES Y ALINEADOS ;**





# Conociendo México

01 800 111 46 34

[www.inegi.org.mx](http://www.inegi.org.mx)

[atencion.usuarios@inegi.org.mx](mailto:atencion.usuarios@inegi.org.mx)



**INEGI** Informa