

Presentación
Sitio web RNIEG
Tabasco

Junio 2023

Contenido



Marco legal




El INEGI deberá **establecer, operar y normar:**

Ley del SNIEG



Artículo 92



El **Registro Nacional de Información Geográfica (RNIG)**, en el que deberá incluirse por lo menos la información proveniente de los temas geográficos a los que se refiere el art. 26¹.

El **Registro Estadístico Nacional (REN)**, en el que deberá asentarse por lo menos el **Registro de Instituciones y Unidades Administrativas con Funciones Estadísticas del Sector Público** y el **Inventario Nacional de Estadística del Sector Público**.

Ambos constituyen los **Registros Nacionales de Información Estadística y Geográfica**.

¹ Marco de referencia geodésico; Límites costeros, internacionales, de las entidades federativas, municipales y las demarcaciones territoriales de la CDMX; Datos de relieve continental, insular y submarino; Datos catastrales, topográficos, de recursos naturales y clima; nombres geográficos.

Objetivo

▶ ▶ ▶ RNIEG

Poner a disposición del Estado, la sociedad y los integrantes del SNIEG las referencias sobre:



- La **oferta de información estadística y geográfica oficial** que se produce en el país. -----● Inventarios
- Las **instituciones del sector público que son responsables de su generación.** -----● Registros

Con la finalidad de promover el **conocimiento y uso** de la información que se genera y coadyuvar a una **toma de decisiones informada.**

Objetivo

▶ ▶ ▶ RNIEG

Participan las instituciones del sector público que cuentan con **Unidades Administrativas con Funciones Estadísticas** (UAFE) y/o **Unidades Generadoras de Información Geográfica** (UGIG) que pertenezcan a:



- I Los Poderes Ejecutivo, Legislativo y Judicial federales y estatales; así como los municipios y demarcaciones territoriales de la Ciudad de México.
- II Los organismos constitucionales autónomos federales y estatales; y los órganos autónomos municipales.
- III Los tribunales administrativos federales, estatales y municipales.

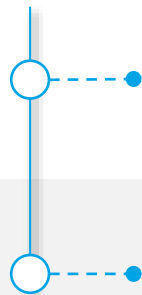
Y que **realicen programas de información**² estadística y/o geográfica a partir de los cuales se **generen productos** de forma regular y periódica.

² Conjunto de actividades que se pueden repetir y describen el propósito y contexto de un conjunto de procesos que se llevarán a cabo cada periodo de tiempo para producir información.

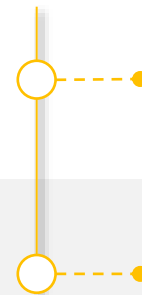
El REN y RNIG se definen como catálogos que contienen fichas con las **referencias básicas** de los **programas estadísticos** y **geográficos** que conforman la oferta de información oficial del país, incluyendo el tipo de productos resultantes y las **instituciones del sector público que los generan** en atención a un mandato legal.

Sus componentes son:

REN

- 
- El Inventario Nacional de Estadística del Sector Público, y
 - El Registro de Instituciones y Unidades Administrativas con Funciones Estadísticas del Sector Público.

RNIG

- 
- El Inventario Nacional de Información Geográfica del Sector Público, y
 - El Registro de Instituciones y Unidades Generadoras de Información Geográfica del Sector Público.

Los componentes del REN y del RNIG y nos permiten conocer:



**Qué
información**
se genera



Quién
la genera



Cómo
se genera



Cuando
se genera



Cómo
se difunde



Dónde
encontrarla

Además, brindan datos útiles en el marco del SNIEG:

1. Qué **mandato legal sustenta** la generación de los programas de información: ordenamientos de corte internacional; planeación nacional o local; leyes federales o locales.
(Ley General de Salud, planes estatales de desarrollo, reglamentos interiores)
2. Qué programas son utilizados para proporcionar información a diferentes **organismos internacionales**.
(Banco Interamericano de Desarrollo, Agencia de los EU para el Desarrollo Internacional, Organización Mundial de la Salud, Banco Mundial).
3. **Uso de infraestructura de información** en la producción de los programas estadísticos y geográficos.
(Catálogos, normativa SNIEG, clasificaciones)
4. Qué programas de información generan **indicadores de calidad** o aplican herramientas / estándares para medir la calidad de su información.
(ISO 9000:2015, HECRA, Indicadores de precisión y confiabilidad estadística)

RNIEG

▶ ▶ ▶ Resultados 2022 en el ámbito estatal



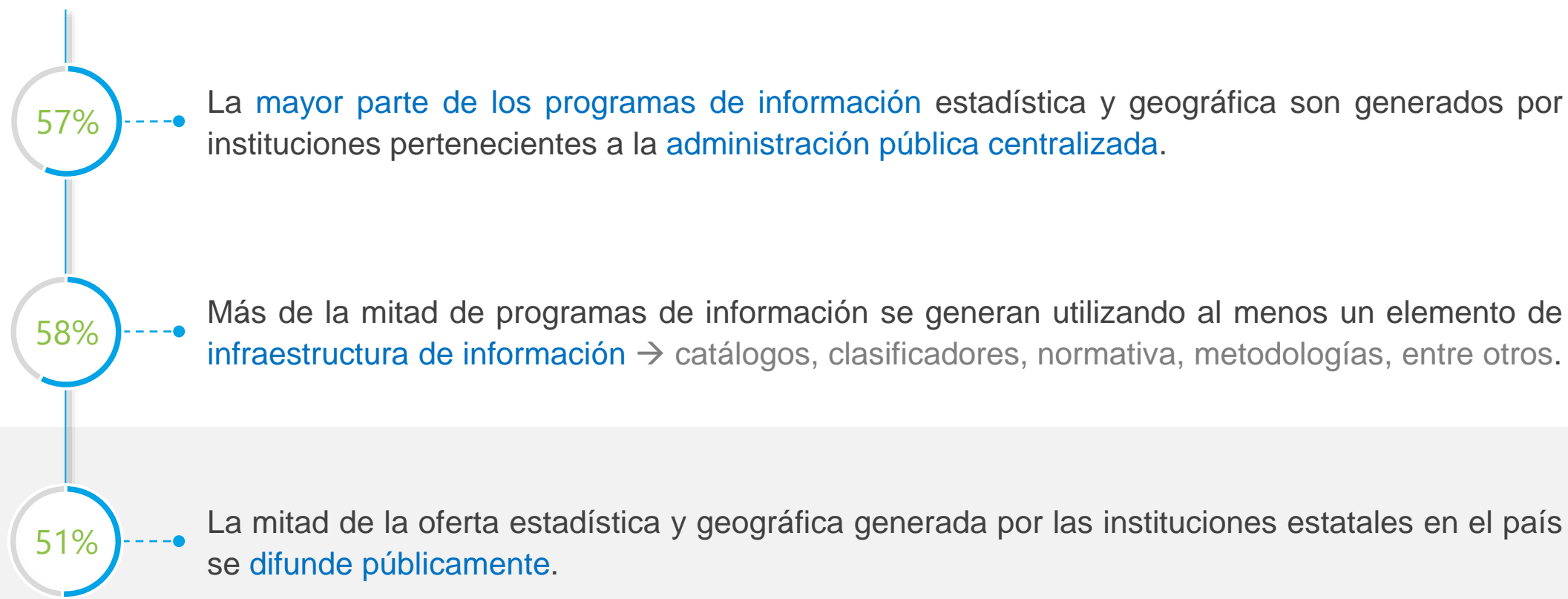
REN



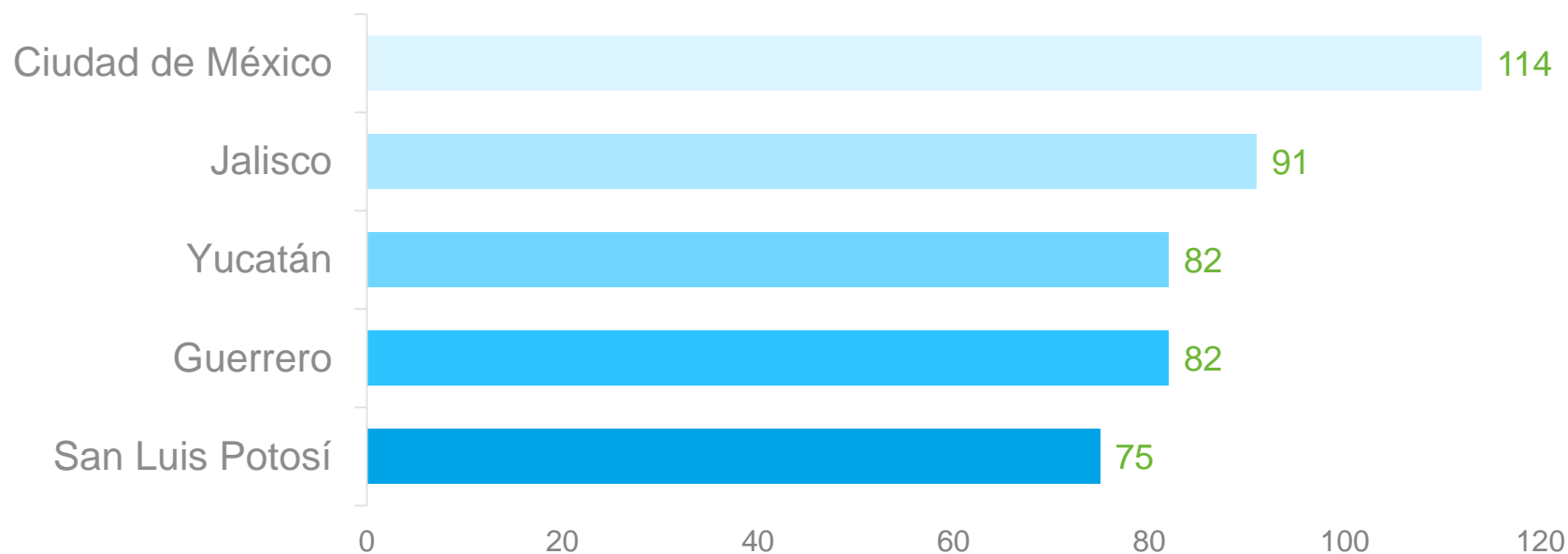
RNIG



La información captada proporciona un **panorama general sobre la oferta estadística y geográfica generada por las instituciones del ámbito estatal** en nuestro país.



Entidades cuyas instituciones generan el mayor número de programas de información:



En las siguientes actualizaciones, continuarán incorporándose programas de información que se generen en las entidades federativas.

Particularmente, en el estado de Tabasco, se tiene registrada la siguiente oferta de información:



38 programas de información estadística generados por **23** instituciones



45% de los programas estadísticos atienden el tema **demográfico y social**.



Dos programas de información geográfica generados por **dos** instituciones².

² Una también genera información estadística.



Ambos se generan con el método de **actualización cartográfica**.



63% se generan utilizando algún elemento de infraestructura de información*



73% de los programas registrados se difunden a través de una página web.

*Catálogos, clasificadores, registros estadísticos o geográficos, metodologías, normativa del SNIEG.

Sitio de los RNIEG



El INEGI, como Unidad Central Coordinadora del Sistema, **difundió por primera vez** la información que conforma el **REN** y el **RNIG**, a través del sitio de los RNIEG.

RNIEG | Registros Nacionales de Información Estadística y Geográfica

Componentes Consulta Acerca de Captura Consulta por palabra

RNIEG

Explora la oferta de información estadística y geográfica oficial de las entidades federativas del país a través de fichas con sus características básicas.

Más que un compendio oficial.

Bienvenido(a)

El **sitio de los RNIEG** contiene las **referencias** acerca de la oferta estadística (**REN**) y geográfica (**RNIG**) oficial del país que generan las instituciones públicas del orden estatal. A través de sencillas fichas accederás a las características básicas organizadas en apartados que describen aspectos como cobertura temática, objetivo y medio de difusión de sus resultados, características metodológicas como población objeto de estudio, periodicidad, uso de infraestructura de información y medición de la calidad; además, datos relativos a la naturaleza jurídica de la institución generadora, su correo de atención de usuarios y página web.

Sitio de los RNIEG



RNIEG Registros Nacionales de Información Estadística y Geográfica

Componentes **Consulta** Acerca de Captura Consulta por palabra

Consulta

REN Esta sección contiene las fichas con las características básicas de los programas de información que forman parte de los **RNIEG**, conócelas a través de las opciones **REN** (Registro Estadístico Nacional) y **RNIG** (Registro Nacional de Información Geográfica). En la consulta avanzada puedes precisar tu selección a partir de los siguientes criterios: marco legal, metodologías, uso de infraestructura de información y calidad.

RNIG

AVANZADA

Reproduce el video tutorial que facilitará tu consulta

0:00 / 2:09

Constituye el medio para **consultar** las fichas con las **referencias básicas** de los programas de información que conforman la **oferta estadística y geográfica oficial** de nuestro país.

Sitio de los RNIEG

▶ ▶ ▶ Portal del SNIEG



Sistema Nacional de Información
Estadística y Geográfica



Foro

INEGI

El SNIEG ▾

Consejo Consultivo Nacional ▾

Subsistemas Nacionales de Información ▾

INEGI como Unidad Central Coordinadora ▾

Buscar...



CALENDARIO DE INFORMACIÓN
DE INTERÉS NACIONAL

CATÁLOGO NACIONAL
DE INDICADORES

REGISTROS NACIONALES DE INFORMACIÓN
ESTADÍSTICA Y GEOGRÁFICA

INVENTARIO DE DEMANDA DE LA
INFORMACIÓN ESTADÍSTICA Y GEOGRÁFICA

Consulta pública
metodología



Consulta pública: actualización metodológica de la Información Topográfica a Escala 1:50,000 y sus Actualizaciones

🕒 12 junio, 2023

Durante el periodo comprendido del 12 de junio al 7 de julio de 2023, estará disponible la consulta pública sobre la actualización metodológica de la Información Topográfica a escala 1:50,000 y sus actualizaciones. El material de la consulta está a su...

VER MÁS



Información de Interés Nacional



Sistema de Compilación Normativa



Programas del SNIEG



Acervo de Información de Interés Nacional

CANAL DEL
SNIEG



Sitio de los RNIEG

▶ ▶ ▶ Página del INEGI

En nuestra agenda



Transparencia



Apartado virtual
Protección de datos
personales



Consulta nuestras
Obligaciones de
Transparencia
(LGT Artículo 64)



- Información Pública / Denuncias
- Solicitudes
- Recursos
- Buscador

Contacto



800 111 46 34

Chat

atención.usuarios@inegi.org.mx

Enlaces

[Investigación](#)

[Sala de prensa](#)

[Marco normativo](#)

[Transparencia](#)

Sitios de interés

[SNIEG](#)

[Catálogo Nacional de Indicadores](#)

[Cuéntame de México](#)

Sitio de los RNIEG

▶ ▶ ▶ Página del INEGI




Temas Programas de información **Sistemas de Consulta** Infraestructura Acerca del INEGI

Buscar... **Buscar**

Inicio / Sistemas de Consulta

 Aplicaciones Móviles

- México en Cifras
- Directorio de Establecimientos (DENUÉ)
- Brújula
- Marcas Geodésicas

 Visualizadores de Datos

- México en Cifras
- Reloj de Ciclos Económicos
- Tableros estadísticos
- Tablero de Indicadores Económicos
- Gráficas dinámicas
- Visualizador analítico para el COVID-19

 Geovisores


- Directorio de Establecimientos (DENUÉ)
- Espacio y Datos de México
- Inventario Nacional de Viviendas
- Mapa Digital de México
- Sistema para la Consulta de Información Censal (SCINCE)

 Acervo Digital


- Publicaciones
- Mapas
- Archivo Histórico
- Registros Nacionales de Información Estadística y Geográfica (RNIEG)

 Bases de Datos


- Descarga Masiva

 Banco de Indicadores

- Banco de Indicadores

 Sistemas de Indicadores

- Objetivos de Desarrollo Sostenible

 Para desarrolladores

- APIs

Compartir
Chat
Sugerencias

Sitio de los RNIEG

▶ ▶ ▶ Consulta de información



RNIEG

Registros Nacionales de Información
Estadística y Geográfica

AA



Componentes

Consulta

Acerca de

Captura

Consulta por palabra



RNIEG

Explora la oferta de información estadística y geográfica oficial de las entidades federativas del país a través de fichas con sus características básicas.

Más que un compendio oficial.

Bienvenido(a)

El **sitio de los RNIEG** contiene las **referencias** acerca de la oferta estadística (**REN**) y geográfica (**RNIG**) oficial del país que generan las instituciones públicas del orden estatal. A través de sencillas fichas accederás a las características básicas organizadas en apartados que describen aspectos como cobertura temática, objetivo y medio de difusión de sus resultados; características metodológicas como población objeto de estudio, periodicidad, uso de infraestructura de información y medición de la calidad; además, datos relativos a la naturaleza jurídica de la institución generadora, su correo de atención de usuarios y página web.

Sitio de los RNIEG

▶ ▶ ▶ Consulta de información



REN

RNIG

AVANZADA

Esta sección contiene las fichas con las características básicas de los programas de información que forman parte de los **RNIEG**, conócelas a través de las opciones **REN** (Registro Estadístico Nacional) y **RNIG** (Registro Nacional de Información Geográfica). En la consulta avanzada puedes precisar tu selección a partir de los siguientes criterios: marco legal, metodologías, uso de infraestructura de información y calidad.

Reproduce el video tutorial que facilitará tu consulta.

Sitio de los RNIEG

▶ ▶ ▶ Consulta de información



REN

RNIG

AVANZADA

Esta sección contiene las fichas con las características básicas de los programas de información que forman parte de los **RNIEG**, conócelas a través de las opciones **REN** (Registro Estadístico Nacional) y **RNIG** (Registro Nacional de Información Geográfica). En la consulta avanzada puedes precisar tu selección a partir de los siguientes criterios: marco legal, metodologías, uso de infraestructura de información y calidad.

Reproduce el video tutorial que facilitará tu consulta.

Sitio de los RNIEG

▶ ▶ ▶ Consulta de información



REN

ESTATAL

- Entidad federativa ▼
- Tema ▼
- Institución del sector público ▼
- Método de generación ▼

Esta sección contiene las fichas con las características básicas de los programas de información que forman parte de los **RNIEG**, conócelas a través de las opciones **REN** (Registro Estadístico Nacional) y **RNIG** (Registro Nacional de Información Geográfica). En la consulta avanzada puedes precisar tu selección a partir de los siguientes criterios: marco legal, metodologías, uso de infraestructura de información y calidad.

Reproduce el video tutorial que facilitará tu consulta.



Sitio de los RNIEG

▶ ▶ ▶ Consulta de información



REN

RNIG

ESTATAL

Entidad federativa

Tema

Grupo de datos

Institución del sector público

Método de generación

Esta sección contiene las fichas con las características básicas de los programas de información que forman parte de los **RNIEG**, conócelas a través de las opciones **REN** (Registro Estadístico Nacional) y **RNIG** (Registro Nacional de Información Geográfica). En la consulta avanzada puedes precisar tu selección a partir de los siguientes criterios: marco legal, metodologías, uso de infraestructura de información y calidad.

Reproduce el video tutorial que facilitará tu consulta.

generada en el ámbito federal.

RNIEG

Registros Nacionales de Información
Estadística y Geográfica

▶ 0:00 / 2:07



Sitio de los RNIEG

▶ ▶ ▶ Consulta de información



RNIEG

Registros Nacionales de Información Estadística y Geográfica

Componentes

Consulta

Acerca de

Captura

Consulta por palabra



Consulta

REN

RNIG

AVANZADA

Registro



Orden de gobierno



Esta sección contiene las fichas con las características básicas de los programas de información que forman parte de los **RNIEG**, conócelas a través de las opciones **REN** (Registro Estadístico Nacional) y **RNIG** (Registro Nacional de Información Geográfica). En la consulta avanzada puedes precisar tu selección a partir de los siguientes criterios: marco legal, metodologías, uso de infraestructura de información y calidad.

Reproduce el video tutorial que facilitará tu consulta.

Próximamente se incluirá la información generada

RNIEG

Registros Nacionales de Información Estadística y Geográfica

▶ 0:00 / 2:07



Sitio de los RNIEG

▶ ▶ ▶ Consulta de información

RNIG

AVANZADA

REN (1240) ▼

Estatad (1240) ▼

Entidad federativa ▼

Tema ▼

Método de generación ▼

Marco legal ▼

Metodologías o estándares ▼

Infraestructura de información ▼

Calidad ▼

Consultar

Limpiar filtro

Estadístico Nacional) y **RNIG** (Registro Nacional de Información Geográfica). En la consulta avanzada puedes precisar tu selección a partir de los siguientes criterios: marco legal, metodologías, uso de infraestructura de información y calidad.

Reproduce el video tutorial que facilitará tu consulta.

mente se incluirá la información generada en el ámbito federal.

RNIEG

Registros Nacionales de Información
Estadística y Geográfica

▶ 0:00 / 2:07



Sitio de los RNIEG

► ► ► Consulta de información



REN

ESTATAL

Entidad federativa	
Aguascalientes	(35)
Baja California	(31)
Baja California Sur	(3)
Campeche	(34)
Coahuila de Zaragoza	(30)
Colima	(14)
Chiapas	(46)
Chihuahua	(17)
Ciudad de México	(104)
Durango	(35)

38 programa (s) de información

REN / **Ámbito estatal** / Tabasco

Ordenar por Programa

Mostrar 5

Descargar todas las fichas en formato:

PDF XLS CSV JSON

🏠 Accidentes de Tránsito Vial del Estado de Tabasco

Secretaría de Seguridad y Protección Ciudadana de Tabasco (SEGURIDAD) / Dirección General de la Policía Estatal de Caminos Vigente. 2019 a la fecha.

Objetivo:

Generar información estadística de los accidentes de tránsito vial, a través de registros administrativos y operativos, ocurridos en los 17 municipios, para la toma de decisiones en el servicio de vigilancia y control de vialidad.

🏠 Áreas Naturales Protegidas Estatales del Estado de Tabasco

Secretaría de Bienestar, Sustentabilidad y Cambio Climático del Estado de Tabasco (BIENESTAR) / Subsecretaría de Sustentabilidad y Cambio Climático

Sitio de los RNIEG

► ► ► Consulta de información



38 programa (s) de información

REN

ESTATAL

Entidad federativa	
Aguascalientes	(35)
Baja California	(31)
Baja California Sur	(3)
Campeche	(34)
Coahuila de Zaragoza	(30)
Colima	(14)
Chiapas	(46)
Chihuahua	(17)
Ciudad de México	(104)
Durango	(35)

REN / **Ámbito estatal** / Tabasco

Ordenar por Programa ▼

Mostrar 5 ▼

📄 Accidentes de Tránsito Vial del Estado de Tabasco

Secretaría de Seguridad y Protección Ciudadana de Tabasco (SEGURIDAD) / Dirección General de la Policía Estatal de Caminos Vigente. 2019 a la fecha.

Objetivo:

Generar información estadística de los accidentes de tránsito vial, a través de registros administrativos y operativos, ocurridos en los 17 municipios, para la toma de decisiones en el servicio de vigilancia y control de vialidad.

📄 Áreas Naturales Protegidas Estatales del Estado de Tabasco

Secretaría de Bienestar, Sustentabilidad y Cambio Climático del Estado de Tabasco (BIENESTAR) / Subsecretaría de Sustentabilidad y Cambio Climático

Descargar todas las fichas en formato:

PDF XLS CSV JSON

Accidentes de Tránsito Vial del Estado de Tabasco



 Secretaría de Seguridad y Protección Ciudadana de Tabasco (SEGURIDAD) / Dirección General de la Policía Estatal de Caminos

 Vigente. 2019 a la fecha.

Información estadística oficial

 Metadato actualizado el 30 may. 2022

I. Descripción general

Tema principal

Gobierno, seguridad pública y justicia

Subtema (s)

- Gobierno
- Seguridad pública
- Administración pública

Objetivo

Generar información estadística de los accidentes de tránsito vial, a través de registros administrativos y operativos, ocurridos en los 17 municipios, para la toma de decisiones en el servicio de vigilancia y control de vialidad.

Método de generación de la información

Aprovechamiento de registros administrativos

Medio de difusión de los resultados del programa de información

Los resultados no se difunden, en caso de requerir información enviar correo electrónico a dgpec@tabasco.gob.mx

Marco legal del programa de información estadística

Ordenamiento jurídico-administrativo

- Reglamento de la Policía Estatal del Estado de Tabasco Suplemento 7193, última publicación 13 ago. 2011



Sitio de los RNIEG

► ► ► Ficha de consulta REN

II. Características metodológicas básicas

Población objeto de estudio

Conductores de vehículos automotores, día, hora, lugar, tipo de accidente y causas que lo originan.

Periodicidad

Diaria

Otras instituciones que participan en la generación del programa de información

No aplica

Documentos metodológicos o estándares en materia estadística

No considera documentos metodológicos o estándares nacionales o internacionales

Insumos utilizados en el marco de la infraestructura de información

No aplica infraestructura de información

Indicadores de la calidad/Evaluación de la calidad

No aplica mecanismos o herramientas para medir la calidad

Cobertura geográfica

Estatal; Municipal

Productos y servicios que se generan a partir del programa de información

- Archivo en Excel

Solicitud de información por parte de organismos internacionales

No aplica

III. Datos de la institución

Naturaleza jurídica de la institución del sector público

Secretaría de Estado

Correo electrónico de atención a usuarios

No disponible

Página web oficial

<https://tabasco.gob.mx/seguridad>

Sistema de Información Geográfica del Estado de Tabasco (SIGET)



 Secretaría de Ordenamiento Territorial y Obras Públicas del Estado de Tabasco (SOTOP) / Subsecretaría de Desarrollo Urbano y Ordenamiento Territorial

 Vigente. 2004 a la fecha.

 <https://siget.tabasco.gob.mx/>

Información geográfica oficial

 Metadato actualizado el 05 dic. 2022

I. Descripción general

Tema (s)

Información geocientífica.

Grupo de datos

Asentamientos humanos, ordenamiento territorial y desarrollo urbano; Límites costeros, internacionales, de las entidades federativas, municipales y las demarcaciones territoriales de la Ciudad de México; Nombres geográficos; Topográficos.

Objetivo

Ordenar la producción, facilitar la disponibilidad, la gestión y promover el acceso y uso de productos, servicios e información geográfica georreferenciada, actualizada y confiable de carácter público, homologada y compatibilizada posicionalmente con las bases fundamentales del territorio tabasqueño, por parte de organismos de la administración del estado, entidades privadas y ciudadanía en general, para dar soporte a los procesos de toma de decisiones y la formulación de políticas públicas para el desarrollo integral del estado.

Método de generación de la información

Actualización cartográfica

Medio de difusión de los resultados del programa de información

<https://siget.tabasco.gob.mx/>

Marco legal del programa de información geográfica

Ordenamiento jurídico-administrativo

II. Características metodológicas básicas

Forma de presentación de los datos espaciales

- Documento Digital
- Imagen Digital
- Mapa Digital

Tipo de representación espacial

- Vector
- Raster

Periodicidad

Anual; Semestral; No determinada

Otras instituciones que participan en la generación del programa de información

No aplica

Documentos metodológicos o estándares en materia geográfica

No considera documentos metodológicos o estándares nacionales o internacionales

Insumos utilizados en el marco de la infraestructura de información

Marco Geoestadístico Nacional

Criterios de calidad evaluados en la generación del programa

No genera reportes de calidad

Cobertura geográfica

Estatad; Municipal; Urbana

Productos y servicios que se generan a partir del programa de información

- Aplicación web para la consulta de información: Visor Cartográfico SIGET; <https://siget.tabasco.gob.mx/visor/>
- Base de datos geográfica
- Base de datos alfanumérica
- Carta
- Mapa

Solicitud de información por parte de organismos internacionales

III. Datos de la institución

Naturaleza jurídica de la institución del sector público

Secretaría de Estado

Correo electrónico de atención a usuarios

No disponible

Página web oficial

<https://tabasco.gob.mx/sotop>

Sitio de los RNIEG

► ► ► Consulta de información



REN

ESTATAL

Entidad federativa	
Aguascalientes	(35)
Baja California	(31)
Baja California Sur	(3)
Campeche	(34)
Coahuila de Zaragoza	(30)
Colima	(14)
Chiapas	(46)
Chihuahua	(17)
Ciudad de México	(104)
Durango	(35)

REN / **Ámbito estatal** / Tabasco

Ordenar por Programa ▼

Mostrar 5 ▼

Accidentes de Tránsito Vial del Estado de Tabasco

Secretaría de Seguridad y Protección Ciudadana de Tabasco (SEGURIDAD) / Dirección General de la Policía Estatal de Caminos Vigente. 2019 a la fecha.

Objetivo:

Generar información estadística de los accidentes de tránsito vial, a través de registros administrativos y operativos, ocurridos en los 17 municipios, para la toma de decisiones en el servicio de vigilancia y control de vialidad.

Áreas Naturales Protegidas Estatales del Estado de Tabasco

Secretaría de Bienestar, Sustentabilidad y Cambio Climático del Estado de Tabasco (BIENESTAR) / Subsecretaría de Sustentabilidad y Cambio Climático

1

38 programa (s) de información

Descargar todas las fichas en formato:

[PDF](#) [XLS](#) [CSV](#) [JSON](#)

Sitio de los RNIEG

▶ ▶ ▶ Consulta de información



REN	
ESTATAL	
Entidad federativa	
Aguascalientes	(35)
Baja California	(31)
Baja California Sur	(3)
Campeche	(34)
Coahuila de Zaragoza	(30)
Colima	(14)
Chiapas	(46)
Chihuahua	(17)
Ciudad de México	(104)
Durango	(35)
Guanajuato	(12)
Guerrero	(71)
Hidalgo	(54)
Jalisco	(84)
México	(60)

Mis descargas

Programa	Institución	XLS	PDF
 Accidentes de Tránsito Vial del Estado de Tabasco	Secretaría de Seguridad y Protección Ciudadana de Tabasco (SEGURIDAD) / Dirección General de la Policía Estatal de Caminos		
 Atención a Denuncias Ambientales del Estado de Tabasco	Secretaría de Bienestar, Sustentabilidad y Cambio Climático del Estado de Tabasco (BIENESTAR) / Subsecretaría de Sustentabilidad y Cambio Climático		
 Diagnóstico de Violencia en el Noviazgo en Jóvenes en el Estado de Tabasco	Instituto Estatal de las Mujeres de Tabasco (IEM) / Dirección de Proyectos y Enlace Institucional		
 Estadística sobre los Principales Productos que Comercializa la Central de Abasto de Villahermosa del Estado de Tabasco	Central de Abasto de Villahermosa (CAV) / Unidad de Mercadotecnia		

 Vaciar la carpeta

Descargar todas las fichas en formato:    

Sitio de los RNIEG

▶ ▶ ▶ Consulta de información



RNIEG

Registros Nacionales de Información
Estadística y Geográfica

AA



INEGI

Componentes

Consulta

Acerca de

Captura

Consulta por palabra



RNIEG

Explora la oferta de información estadística y geográfica oficial de las entidades federativas del país a través de fichas con sus características básicas.

Más que un compendio oficial.

Bienvenido(a)

El **sitio de los RNIEG** contiene las **referencias** acerca de la oferta estadística (**REN**) y geográfica (**RNIG**) oficial del país que generan las instituciones públicas del orden estatal. A través de sencillas fichas accederás a las características básicas organizadas en apartados que describen aspectos como cobertura temática, objetivo y medio de difusión de sus resultados; características metodológicas como población objeto de estudio, periodicidad, uso de infraestructura de información y medición de la calidad; además, datos relativos a la naturaleza jurídica de la institución generadora, su correo de atención de usuarios y página web.



GRACIAS

Dania Berenice Durón Ramírez
Subdirectora de Integración de los
Registros Nacionales de Información del SNIEG
dania.duron@inegi.org.mx

