



PERIÓDICO OFICIAL

ÓRGANO DE DIFUSIÓN OFICIAL DEL GOBIERNO
CONSTITUCIONAL DEL ESTADO LIBRE Y SOBERANO DE TABASCO.




TABASCO

CARLOS MANUEL MERINO CAMPOS
Gobernador Interino
Del Estado Libre y Soberano de Tabasco

GUILLERMO ARTURO DEL RIVERO LEÓN
Secretario de Gobierno

23 DE AGOSTO DE 2023



PUBLICADO BAJO LA RESPONSABILIDAD DE LA SECRETARÍA DE GOBIERNO
Registrado como correspondencia de segunda clase con fecha
17 de agosto de 1926 DGC Núm. 0010826 Características 11282816

No.- 9717

**DESARROLLO TERRITORIAL**
SECRETARÍA DE DESARROLLO AGRARIO, TERRITORIAL Y URBANO**AVISO DE DESLINDE****SECRETARIA DE DESARROLLO AGRARIO TERRITORIAL Y URBANO**

Aviso de deslinde del predio de presunta propiedad nacional denominado EL CHALET, con una superficie aproximada de 00-10-28.39 hectáreas, ubicado en CENTRO, Tabasco.

La Dirección General de Ordenamiento de la Propiedad Rural, de la Secretaría de Desarrollo Agrario, Territorial y Urbano, mediante Oficio No. **II210.DGOPR.DTN.01953.2023** de fecha **17 de febrero de 2023**, autorizó el deslinde y medición del predio presuntamente propiedad de la nación, arriba mencionado, autorizando al suscrito Iván Jhovany Marín Rodríguez, para llevar a cabo la medición y deslinde del citado predio, por lo que, en cumplimiento artículos 14 Constitucional, 3 de la Ley Federal de Procedimiento Administrativo, 160 de la Ley Agraria, 101, 104 y 105 Fracción I del Reglamento de la Ley Agraria en Materia de Ordenamiento de la Propiedad Rural, se publica, por una sola vez, en el Diario Oficial de la Federación, en el Periódico Oficial del Gobierno del Estado de Tabasco y en el periódico de mayor circulación de la entidad federativa de que se trate con efectos de notificación a los propietarios, poseedores, colindantes y todo aquel que considere que los trabajos de deslinde lo pudiesen afectar, a efecto de que dentro del plazo de 30 días hábiles contados a partir de la publicación del presente Aviso en el Diario Oficial de la Federación, comparezcan ante el suscrito para exponer lo que a su derecho convenga, así como para presentar la documentación que fundamente su dicho en copia certificada o en copia simple, acompañada del documento original para su cotejo, en términos de la fracción II del artículo 15-A de la Ley Federal de Procedimiento Administrativo. Así mismo, en su comparecencia deberán señalar domicilio cierto para oír y recibir notificaciones. El croquis se encuentra a la vista de cualquier interesado correspondiente en la oficina ubicada en Avenida Paseo Usuamacinta Num. 120, Col. Reforma, Villahermosa, Tabasco.

Se hace saber que dicho aviso con el croquis respectivo se fijará a su vez, en los parajes cercanos al predio.

A las personas que no presenten sus documentos dentro del plazo señalado, o que habiendo sido notificadas a presenciar el deslinde no concurran al mismo, se les tendrá como conformes con sus resultados.

Las medidas, colindancias y coordenadas de ubicación geográfica (latitud norte, longitud oeste al centro del predio) son las siguientes:

AL NORTE : En 26.31 mts., en posesión de Familia Ortiz.

AL SUR : En 21.78 mts., con calle Avenida 27 de Febrero.

AL ESTE : En 42.01 mts., en posesión de Mayra Fabiola Gómez Chablé y María del Carmen Zurita Naranjo.

AL OESTE: En 44.50 mts., en posesión del Dr. Amador Izundegui Rullan.

COORDENADAS.:


Latitud norte: 17°59'0.32"N

Longitud oeste: 92°56'0.42"O

Villahermosa, Tabasco, a 20 de febrero de 2023.

EL COMISIONADO

Ing. Iván Jhovany Marín Rodríguez
Perito deslindador



LIC. MARÍA JESÚS CASTILLO CERVANTES, SUBDELEGADA JURÍDICA DE LA OFICINA DE REPRESENTACIÓN EN TABASCO DE LA SECRETARÍA DE DESARROLLO AGRARIO TERRITORIAL Y URBANO (SEDATU), CON FUNDAMENTO EN LOS ARTÍCULOS 34, 35 FRACCIÓN VIII Y 36 DEL REGLAMENTO INTERIOR DE LA SEDATU -----

----- **C E**
R T I F I C O -----

QUE LA (1) ÚNICA FOJA, ES COPIA DE DOCUMENTOS QUE OBRAN EN LOS ARCHIVOS DE ESTA OFICINA DE REPRESENTACIÓN, Y CORRESPONDEN AL NOMBRAMIENTO EN FAVOR DEL LA C. MARÍA JESÚS CASTILLO CERVANTES PARA LA OFICINA DE REPRESENTACIÓN EN TABASCO, EXPEDIDO EL 1 DE ABRIL DE 2023 POR EL TITULAR DE LA UNIDAD DE ADMINISTRACIÓN Y FINANZAS DE LA SECRETARÍA DE DESARROLLO AGRARIO, TERRITORIAL Y URBANO, POR LO QUE PREVIO COTEJO DE SU CONTENIDO SE EXTIENDE LA PRESENTE CERTIFICACIÓN A LOS 16 DÍAS DEL MES DE AGOSTO DEL AÑO 2023, EN LA CIUDAD DE VILLAHERMOSA, ESTADO DE TABASCO.

DESARROLLO
ATENTAMENTE TERRITORIAL
SECRETARÍA DE DESARROLLO AGRARIO
TERRITORIAL Y URBANO


LIC. MARÍA JESÚS CASTILLO CERVANTES
Subdelegada Jurídica
de la Oficina de Representación en Tabasco
Secretaría de Desarrollo Agrario, Territorial y Urbano


OFICINA DE REPRESENTACIÓN EN TABASCO

No.- 9718

SEDATU
SECRETARÍA DE DESARROLLO
AGRARIO, TERRITORIAL Y URBANO



Delegación en el Estado de Tabasco
Terrenos Nacionales

AVISO DE DESLINDE, DEL PREDIO PRESUNTO NACIONAL DENOMINADO PUERTO RICO I, UBICADO EN EL MUNICIPIO DE BALANCAN, ESTADO DE TABASCO.

LA DIRECCIÓN GENERAL DE LA PROPIEDAD RURAL; DE LA SECRETARÍA DE DESARROLLO AGRARIO, TERRITORIAL Y URBANO, MEDIANTE OFICIO NUMERO **002643** DE FECHA **27 DE ABRIL DE 2018**, AUTORIZÓ A LA DELEGACIÓN ESTATAL, PARA QUE SE COMISIONARA PERITO DESLINDADOR, LA CUAL CON OFICIO NUMERO **I/147/DE/TN/FONORDE/7260/2018** DE FECHA **18 DE MAYO DE 2018**, ME HA AUTORIZADO PARA QUE CON FUNDAMENTO EN LO DISPUESTO POR LOS ARTÍCULOS 160 DE LA LEY AGRARIA, 104, 105 Y 106 DEL REGLAMENTO DE LA MISMA, EN MATERIA DE ORDENAMIENTO DE LA PROPIEDAD RURAL, PROCEDA AL DESLINDE Y MEDICIÓN DEL PREDIO PRESUNTO NACIONAL DENOMINADO **PUERTO RICO I** CON UNA SUPERFICIE APROXIMADA DE **17-94-13.50 HECTÁREAS**, UBICADO EN EL MUNICIPIO DE **BALANCAN**, ESTADO DE TABASCO, EL CUAL CUENTA CON LAS SIGUIENTES COLINDANCIAS:

AL NORTE:	CON	HUMBERTO MARTINEZ
AL SUR:	CON	COMPANÍA MADERERA AGSA S.A DE C.V.
AL ESTE:	CON	GUADALUPE ANGEL GONZALEZ
AL OESTE:	CON	COMPANÍA MADERERA AGSA S.A DE C.V.

POR LO QUE, EN CUMPLIMIENTO A LO ESTABLECIDO POR LOS ARTÍCULOS 160 DE LA LEY AGRARIA Y 105 DEL REGLAMENTO DE LA MISMA EN MATERIA DE ORDENAMIENTO DE LA PROPIEDAD RURAL, DEBERÁ PUBLICARSE POR UNA SOLA VEZ EN EL DIARIO OFICIAL DE LA FEDERACIÓN; EN EL PERIÓDICO OFICIAL DEL GOBIERNO DEL ESTADO DE TABASCO, EN EL PERIÓDICO DE INFORMACIÓN LOCAL, ASÍ COMO COLOCARSE EN LOS PARAJES MÁS CERCANOS AL MISMO TERRENO, CON EL OBJETO DE COMUNICAR A LAS PERSONAS QUE SE SIENTAN AFECTADAS EN SUS DERECHOS POR LA REALIZACIÓN DE LOS TRABAJOS DE DESLINDE, A FIN DE QUE DENTRO DEL PLAZO DE 30 DÍAS HÁBILES, A PARTIR DE LA PUBLICACIÓN DEL PRESENTE AVISO EN EL DIARIO OFICIAL DE LA FEDERACIÓN, OCURRAN ANTE EL SUSCRITO PARA EXPONER LO QUE A SU DERECHO CONVENGA, ASÍ COMO PARA PRESENTAR LA DOCUMENTACIÓN QUE FUNDAMENTE SU DICHO. PARA TAL FIN SE ENCUENTRA A LA VISTA DE CUALQUIER INTERESADO EL CROQUIS CORRESPONDIENTE EN LAS OFICINAS QUE OCUPA LA DELEGACIÓN ESTATAL CON DOMICILIO EN LA CALLE EJÉRCITO MEXICANO No. 103, COL. ATASTA DE SERRA, DE ESTA CIUDAD DE VILLAHERMOSA, ESTADO DE TABASCO.

A LAS PERSONAS QUE NO PRESENTEN SUS DOCUMENTOS DENTRO DEL PLAZO SEÑALADO O QUE HABIENDO SIDO NOTIFICADAS A PRESENCIA EL DESLINDE NO CONCURRAN AL MISMO, SE LES TENDRÁ COMO CONFORMES CON LOS RESULTADOS, EMITIENDO EL PRESENTE EN VILLAHERMOSA TABASCO, A 18 DE MAYO DE 2018.

ATENTAMENTE
EL PERITO DESLINDADOR

ING. FERNANDO ANTONIO DE LA CRUZ DE LA CRUZ

(SELLO)
SEDATU
SECRETARÍA DE DESARROLLO
AGRARIO, TERRITORIAL Y URBANO
DELEGACIÓN TABASCO

Expediente / Minutario, Referencia 2018-1408 N.C. 300
L'HGB/L'DGSR/L'IRP

"Este programa es público, ajeno a cualquier partido político. Queda prohibido el uso para fines distintos al desarrollo social." Art. 38. Ley General de Desarrollo Social.

"Este programa es público, ajeno a cualquier partido político. Queda prohibido el uso para fines distintos a los establecidos en el programa". Art. 17, fracción V, Decreto de Presupuesto de Egresos de la Federación para el Ejercicio Fiscal 2018.

Calle Ejército Mexicano No. 103 Col. Atasta de Serra, Villahermosa, Tabasco C.P. 86100

Tel (993) 3126157, 3126158 tab@sedatu.gob.mx

LIC. MARÍA JESÚS CASTILLO CERVANTES, SUBDELEGADA JURÍDICA DE LA OFICINA DE REPRESENTACIÓN EN TABASCO DE LA SECRETARÍA DE DESARROLLO AGRARIO TERRITORIAL Y URBANO (SEDATU), CON FUNDAMENTO EN LOS ARTÍCULOS 34, 35 FRACCIÓN VIII Y 36 DEL REGLAMENTO INTERIOR DE LA SEDATU -----

----- **CERTIFICO** -----

QUE LA (1) ÚNICA FOJA, ES COPIA DE DOCUMENTOS QUE OBRAN EN LOS ARCHIVOS DE ESTA OFICINA DE REPRESENTACIÓN, Y CORRESPONDEN AL NOMBRAMIENTO EN FAVOR DEL LA C. MARÍA JESÚS CASTILLO CERVANTES PARA LA OFICINA DE REPRESENTACIÓN EN TABASCO, EXPEDIDO EL 1 DE ABRIL DE 2023 POR EL TITULAR DE LA UNIDAD DE ADMINISTRACIÓN Y FINANZAS DE LA SECRETARÍA DE DESARROLLO AGRARIO, TERRITORIAL Y URBANO , POR LO QUE PREVIO COTEJO DE SU CONTENIDO SE EXTIENDE LA PRESENTE CERTIFICACIÓN A LOS 16 DÍAS DEL MES DE AGOSTO DEL AÑO 2023, EN LA CIUDAD DE VILLAHERMOSA, ESTADO DE TABASCO.

ATENTAMENTE



LIC. MARÍA JESÚS CASTILLO CERVANTES

Subdelegada Jurídica
de la Oficina de Representación en Tabasco
Secretaría de Desarrollo Agrario Territorial y Urbano


**DESARROLLO
TERRITORIAL**
SECRETARÍA DE DESARROLLO AGRARIO
TERRITORIAL Y URBANO



OFICINA DE REPRESENTACIÓN EN TABASCO

INDICE TEMATICO

No. Pub.	Contenido	Página
No.- 9717	AVISO DE DESLINDE DEL PREDIO DE PRESUNTA PROPIEDAD NACIONAL DENOMINADO EL CHALET, CON UNA SUPERFICIE APROXIMADA DE 00-10-28.39 HECTÁREAS, UBICADO EN CENTRO, TABASCO.....	2
No.- 9718	AVISO DE DESLINDE DEL PREDIO PRESUNTO NACIONAL DENOMINADO PUERTO RICO I, UBICADO EN EL MUNICIPIO DE BALANCÁN, TABASCO.....	4
	INDICE.....	6



Impreso en la Dirección de Talleres Gráficos de la Secretaría de Administración e Innovación Gubernamental, bajo la Coordinación de la Secretaría de Gobierno.

Las leyes, decretos y demás disposiciones superiores son obligatorias por el hecho de ser publicadas en este periódico.

Para cualquier aclaración acerca de los documentos publicados en el mismo, favor de dirigirse al inmueble ubicado en la calle Nicolás Bravo Esq. José N. Rovirosa # 359, 1er. piso zona Centro o a los teléfonos 131-37-32, 312-72-78 de Villahermosa, Tabasco.

Cadena Original: |00001000000506252927|

Firma Electrónica: Gp6TWev+zu99tlaYBpjcfK40jeqmDqhUePMw8NaTSfQalPU2ihmqoL2leIVnlOQ8bwxEAvpDKbwwPrWLg3sGk/uspM6khqEjUTuoKMmJCXG4AxyhqRTCXRbthKcpTLHQy9f/XDQKnoyQ0sAfH8cTvK3bFH4I7e6iP3pxr+AYdeJevTpQQZiE10aY/L5mKHWfp7tKeOXVdWGyWVD/sl8oNp3x30XXXfjQSFpsl9RdwjB2BjAqaSXWXePhoJqx9yjkjRtvYKFo2N8tFzJqGGmwLGlnOqdHogY/gXLEEEp5Wxoc1y2BpXv/HX5U8on5uWBcQQZGiKQ0tgzYswXPjzvxZQ==