




PERIÓDICO OFICIAL

ÓRGANO DE DIFUSIÓN OFICIAL DEL GOBIERNO
CONSTITUCIONAL DEL ESTADO LIBRE Y SOBERANO DE TABASCO.



CARLOS MANUEL MERINO CAMPOS
Gobernador Interino
Del Estado Libre y Soberano de Tabasco

GUILLERMO ARTURO DEL RIVERO LEÓN
Secretario de Gobierno

16 DE AGOSTO DE 2023



PUBLICADO BAJO LA RESPONSABILIDAD DE LA SECRETARÍA DE GOBIERNO
Registrado como correspondencia de segunda clase con fecha
17 de agosto de 1926 DGC Núm. 0010826 Características 11282816

No.- 9669



Delegación en el Estado de Tabasco

Terrenos Nacionales

AVISO DE DESLINDE, DEL PREDIO PRESUNTO NACIONAL DENOMINADO LA CARMELITA, UBICADO EN EL MUNICIPIO DE COMALCALCO, ESTADO DE TABASCO.

LA DIRECCIÓN GENERAL DE LA PROPIEDAD RURAL; DE LA SECRETARÍA DE DESARROLLO AGRARIO, TERRITORIAL Y URBANO, MEDIANTE OFICIO NUMERO REF.II-210-DGPR-01165 DE FECHA **2 DE MARZO DE 2018**, AUTORIZÓ A LA DELEGACIÓN ESTATAL, PARA QUE SE COMISIONARA PERITO DESLINDADOR, LA CUAL CON OFICIO NUMERO **I/147/DE/TN/FONORDE/5966/2018** DE FECHA **20 DE MARZO DE 2018**, ME HA AUTORIZADO PARA QUE CON FUNDAMENTO EN LO DISPUESTO POR LOS ARTÍCULOS 160 DE LA LEY AGRARIA, 104, 105 Y 106 DEL REGLAMENTO DE LA MISMA, EN MATERIA DE ORDENAMIENTO DE LA PROPIEDAD RURAL, PROCEDA AL DESLINDE Y MEDICIÓN DEL PREDIO PRESUNTO NACIONAL DENOMINADO **LA CARMELITA** CON UNA SUPERFICIE APROXIMADA DE **00-92-22.45 HECTÁREAS**, UBICADO EN EL MUNICIPIO DE **COMALCALCO**, ESTADO DE TABASCO, EL CUAL CUENTA CON LAS SIGUIENTES COLINDANCIAS:

AL NORTE:	CON	CAMINO VECINAL
AL SUR:	CON	EJIDO PINO SUAREZ
AL ESTE:	CON	EUGENIO DE LA CRUZ VELAZQUEZ Y MIGUEL DE LA CRUZ MONTIEL
AL OESTE:	CON	MELCHOR VELAZQUEZ LOPEZ

POR LO QUE, EN CUMPLIMIENTO A LO ESTABLECIDO POR LOS ARTÍCULOS 160 DE LA LEY AGRARIA Y 105 DEL REGLAMENTO DE LA MISMA EN MATERIA DE ORDENAMIENTO DE LA PROPIEDAD RURAL, DEBERÁ PUBLICARSE POR UNA SOLA VEZ EN EL DIARIO OFICIAL DE LA FEDERACIÓN; EN EL PERIÓDICO OFICIAL DEL GOBIERNO DEL ESTADO DE TABASCO, EN EL PERIÓDICO DE INFORMACIÓN LOCAL; ASÍ COMO COLOCARSE EN LOS PARAJES MÁS CERCANOS AL MISMO TERRENO, CON EL OBJETO DE COMUNICAR A LAS PERSONAS QUE SE SIENTAN AFECTADAS EN SUS DERECHOS POR LA REALIZACIÓN DE LOS TRABAJOS DE DESLINDE, A FIN DE QUE DENTRO DEL PLAZO DE 30 DÍAS HÁBILES, A PARTIR DE LA PUBLICACIÓN DEL PRESENTE AVISO EN EL DIARIO OFICIAL DE LA FEDERACIÓN, OCURRAN ANTE EL SUSCRITO PARA EXPONER LO QUE A SU DERECHO CONVENGA, ASÍ COMO PARA PRESENTAR LA DOCUMENTACIÓN QUE FUNDAMENTE SU DICHO. PARA TAL FIN SE ENCUENTRA A LA VISTA DE CUALQUIER INTERESADO EL CROQUIS CORRESPONDIENTE EN LAS OFICINAS QUE OCUPA LA DELEGACIÓN ESTATAL CON DOMICILIO EN LA CALLE EJERCITO MEXICANO No. 103, COL. ATASTA DE SERRA, DE ESTA CIUDAD DE VILLAHERMOSA, ESTADO DE TABASCO.

A LAS PERSONAS QUE NO PRESENTEN SUS DOCUMENTOS DENTRO DEL PLAZO SEÑALADO O QUE HABIENDO SIDO NOTIFICADAS A PRESENCIA DEL DESLINDE NO CONCURRAN AL MISMO, SE LES TENDRÁ COMO CONFORMES CON LOS RESULTADOS, **EMITIENDO EL PRESENTE EN VILLAHERMOSA TABASCO, A 22 DE MARZO DE 2018.**

ATENTAMENTE
EL PERITO DESLINDADOR

ING. CARLOS DE LA CRUZ BAUTISTA



Expediente / Minutario. Referencia 2018-772 - N.C.68
L.HGB/L.DGSR/L.CDCB

"Este programa es público, ajeno a cualquier partido político. Queda prohibido el uso para fines distintos al desarrollo social." Art. 28, Ley General de Desarrollo Social.

"Este programa es público, ajeno a cualquier partido político. Queda prohibido el uso para fines distintos a los establecidos en el programa". Art. 17, fracción V, Decreto de

Presupuesto de Egresos de la Federación para el Ejercicio Fiscal 2018.

Calle Ejército Mexicano No. 103 Col. Atasta de Serra, Villahermosa, Tabasco C.P. 86100


Tel (993) 3126157, 3126158 tab@sedatu.gob.mx

LIC. MARÍA JESÚS CASTILLO CERVANTES, SUBDELEGADA JURÍDICA DE LA OFICINA DE REPRESENTACIÓN EN TABASCO DE LA SECRETARÍA DE DESARROLLO AGRARIO TERRITORIAL Y URBANO (SEDATU), CON FUNDAMENTO EN LOS ARTÍCULOS 34, 35 FRACCIÓN VIII Y 36 DEL REGLAMENTO INTERIOR DE LA SEDATU -----

----- **CERTIFICO** -----

QUE LA **(1) ÚNICA FOJA**, ES COPIA DE DOCUMENTOS QUE OBRAN EN LOS ARCHIVOS DE ESTA OFICINA DE REPRESENTACIÓN, Y CORRESPONDEN AL **NOMBRAMIENTO EN FAVOR DEL LA C. MARÍA JESÚS CASTILLO CERVANTES PARA LA OFICINA DE REPRESENTACIÓN EN TABASCO, EXPEDIDO EL 1 DE ABRIL DE 2023 POR EL TITULAR DE LA UNIDAD DE ADMINISTRACIÓN Y FINANZAS DE LA SECRETARÍA DE DESARROLLO AGRARIO, TERRITORIAL Y URBANO**, POR LO QUE PREVIO COTEJO DE SU CONTENIDO SE EXTIENDE LA PRESENTE CERTIFICACIÓN A LOS **13 DÍAS** DEL MES DE **JULIO** DEL AÑO **2023**, EN LA CIUDAD DE VILLAHERMOSA, ESTADO DE TABASCO.

**DESARROLLO
TERRITORIAL**
SECRETARÍA DE DESARROLLO AGRARIO
TERRITORIAL Y URBANO



LIC. MARÍA JESÚS CASTILLO CERVANTES

Subdelegada Jurídica
de la Oficina de Representación en Tabasco
Secretaría de Desarrollo Agrario Territorial y Urbano



No.- 9670

SEDATUSECRETARÍA DE DESARROLLO
AGRARIO, TERRITORIAL Y URBANO**Delegación en el Estado de Tabasco**

Terrenos Nacionales

AVISO DE DESLINDE, DEL PREDIO PRESUNTO NACIONAL DENOMINADO RANCHO VIEJO, UBICADO EN EL MUNICIPIO DE COMALCALCO, ESTADO DE TABASCO.

LA DIRECCIÓN GENERAL DE LA PROPIEDAD RURAL; DE LA SECRETARÍA DE DESARROLLO AGRARIO, TERRITORIAL Y URBANO, MEDIANTE OFICIO NUMERO REF.II-210-DGPR-00971 DE FECHA **27 DE FEBRERO DE 2018**, AUTORIZÓ A LA DELEGACIÓN ESTATAL, PARA QUE SE COMISIONARA PERITO DESLINDADOR, LA CUAL CON OFICIO NUMERO **I/147/DE/TN/FONORDE/5958/2018** DE FECHA **9 DE MARZO DE 2018**, ME HA AUTORIZADO PARA QUE CON FUNDAMENTO EN LO DISPUESTO POR LOS ARTÍCULOS 160 DE LA LEY AGRARIA, 104, 105 Y 106 DEL REGLAMENTO DE LA MISMA, EN MATERIA DE ORDENAMIENTO DE LA PROPIEDAD RURAL, PROCEDA AL DESLINDE Y MEDICIÓN DEL PREDIO PRESUNTO NACIONAL DENOMINADO **RANCHO VIEJO** CON UNA SUPERFICIE APROXIMADA DE **00-04-47.25 HECTÁREAS**, UBICADO EN EL MUNICIPIO DE **COMALCALCO**, ESTADO DE TABASCO, EL CUAL CUENTA CON LAS SIGUIENTES COLINDANCIAS:

AL NORTE:	CON	LAGUNA EL COCAL
AL SUR:	CON	CAMINO VECINAL
AL ESTE:	CON	MAURILLO DE LA CRUZ VELAZQUEZ
AL OESTE:	CON	ADAN VELAZQUEZ LOPEZ

POR LO QUE, EN CUMPLIMIENTO A LO ESTABLECIDO POR LOS ARTÍCULOS 160 DE LA LEY AGRARIA Y 105 DEL REGLAMENTO DE LA MISMA EN MATERIA DE ORDENAMIENTO DE LA PROPIEDAD RURAL, DEBERÁ PUBLICARSE POR UNA SOLA VEZ EN EL DIARIO OFICIAL DE LA FEDERACIÓN; EN EL PERIÓDICO OFICIAL DEL GOBIERNO DEL ESTADO DE TABASCO, EN EL PERIÓDICO DE INFORMACIÓN LOCAL, ASÍ COMO COLOCARSE EN LOS PARAJES MÁS CERCANOS AL MISMO TERRENO, CON EL OBJETO DE COMUNICAR A LAS PERSONAS QUE SE SIENTAN AFECTADAS EN SUS DERECHOS POR LA REALIZACIÓN DE LOS TRABAJOS DE DESLINDE, A FIN DE QUE DENTRO DEL PLAZO DE 30 DÍAS HÁBILES, A PARTIR DE LA PUBLICACIÓN DEL PRESENTE AVISO EN EL DIARIO OFICIAL DE LA FEDERACIÓN, OCURRAN ANTE EL SUSCRITO PARA EXPONER LO QUE A SU DERECHO CONVENGA, ASÍ COMO PARA PRESENTAR LA DOCUMENTACIÓN QUE FUNDAMENTE SU DICHO. PARA TAL FIN SE ENCUENTRA A LA VISTA DE CUALQUIER INTERESADO EL CROQUIS CORRESPONDIENTE EN LAS OFICINAS QUE OCUPA LA DELEGACIÓN ESTATAL CON DOMICILIO EN LA CALLE EJERCITO MEXICANO No. 103, COL. ATASTA DE SERRA, DE ESTA CIUDAD DE VILLAHERMOSA, ESTADO DE TABASCO.

A LAS PERSONAS QUE NO PRESENTEN SUS DOCUMENTOS DENTRO DEL PLAZO SEÑALADO O QUE HABIENDO SIDO NOTIFICADAS A PRESENCIA DEL DESLINDE NO CONCURRAN AL MISMO, SE LES TENDRÁ COMO CONFORMES CON LOS RESULTADOS, **EMITIENDO EL PRESENTE EN VILLAHERMOSA TABASCO, A 26 DE MARZO DE 2018.**

ATENTAMENTE
EL PERITO DESLINDADOR

ING. CARLOS DE LA CRUZ BAUTISTA

(SELLO)
SEDATU

SECRETARÍA DE DESARROLLO
AGRARIO, TERRITORIAL Y URBANO
DELEGACIÓN TABASCO

Expediente / Minutano. Referencia 2018-630 - N.C 74
L'HGB/L'DGSR/L'CDCB

"Este programa es público, ajeno a cualquier partido político. Queda prohibido el uso para fines distintos al desarrollo social." Art. 28. Ley General de Desarrollo Social.

"Este programa es público, ajeno a cualquier partido político. Queda prohibido el uso para fines distintos a los establecidos en el programa" Art. 17. Fracción V. Decreto de Presupuesto de Egresos de la Federación para el Ejercicio Fiscal 2018.

Calle Ejército Mexicano No. 103 Col. Atasta de Serra, Villahermosa, Tabasco C.P. 86100


Tel (993) 3176157, 3126158 tab@sedatu.gob.mx

LIC. MARÍA JESÚS CASTILLO CERVANTES, SUBDELEGADA JURÍDICA DE LA OFICINA DE REPRESENTACIÓN EN TABASCO DE LA SECRETARÍA DE DESARROLLO AGRARIO TERRITORIAL Y URBANO (SEDATU), CON FUNDAMENTO EN LOS ARTÍCULOS 34, 35 FRACCIÓN VIII Y 36 DEL REGLAMENTO INTERIOR DE LA SEDATU -----

CERTIFICO

QUE LA **(1) ÚNICA FOJA**, ES COPIA DE DOCUMENTOS QUE OBRAN EN LOS ARCHIVOS DE ESTA OFICINA DE REPRESENTACIÓN, Y CORRESPONDEN AL **NOMBRAMIENTO EN FAVOR DEL LA C. MARÍA JESÚS CASTILLO CERVANTES PARA LA OFICINA DE REPRESENTACIÓN EN TABASCO, EXPEDIDO EL 1 DE ABRIL DE 2023 POR EL TITULAR DE LA UNIDAD DE ADMINISTRACIÓN Y FINANZAS DE LA SECRETARÍA DE DESARROLLO AGRARIO, TERRITORIAL Y URBANO**, POR LO QUE PREVIO COTEJO DE SU CONTENIDO SE EXTIENDE LA PRESENTE CERTIFICACIÓN A LOS **13 DÍAS** DEL MES DE **JULIO** DEL AÑO **2023**, EN LA CIUDAD DE VILLAHERMOSA, ESTADO DE TABASCO.

ATENTAMENTE



LIC. MARÍA JESÚS CASTILLO CERVANTES


Subdelegada Jurídica
de la Oficina de Representación en Tabasco
Secretaría de Desarrollo Agrario Territorial y Urbano

**DESARROLLO
TERRITORIAL**
SECRETARÍA DE DESARROLLO AGRARIO
TERRITORIAL Y URBANO



INDICE TEMATICO

No. Pub.	Contenido	Página
No.- 9669	AVISO DE DESLINDE DEL PREDIO PRESUNTO NACIONAL DENOMINADO “LA CARMELITA”, UBICADO EN EL MUNICIPIO DE COMALCALCO, ESTADO DE TABASCO. - DESARROLLO TERRITORIAL.....	2
No.- 9670	AVISO DE DESLINDE DEL PREDIO PRESUNTO NACIONAL DENOMINADO “RANCHO VIEJO”, UBICADO EN EL MUNICIPIO DE COMALCALCO, ESTADO DE TABASCO. - DESARROLLO TERRITORIAL.....	4
	INDICE.....	6



Impreso en la Dirección de Talleres Gráficos de la Secretaría de Administración e Innovación Gubernamental, bajo la Coordinación de la Secretaría de Gobierno.

Las leyes, decretos y demás disposiciones superiores son obligatorias por el hecho de ser publicadas en este periódico.

Para cualquier aclaración acerca de los documentos publicados en el mismo, favor de dirigirse al inmueble ubicado en la calle Nicolás Bravo Esq. José N. Rovirosa # 359, 1er. piso zona Centro o a los teléfonos 131-37-32, 312-72-78 de Villahermosa, Tabasco.

Cadena Original: |00001000000506252927|

Firma Electrónica: MTidAUV/DZ5eqRSaoPrs79wuLtPZM6dKOt7ECiUg6V1uLEGS1GLjx2gMRwqrD3UXpX/ZDJleg
mSJNnj99m3afIFk0/sdJo8jm3l3Lbem71WIIeV5uTGvn0RMniQgccyD7JHngTAaftvHDCRtuDCPK+N93vhuEJjdS5N
wKvJO6bM3m6eKvBa5fR+FXkR9RmACOZVmu4aUetgAoHNnggnbIFXvPWHyp0F8cX90NduqvZPWHMZEPCTIEE
tE1MFMIpky1ubNPHg6zcRQ6IHjURo4iGtglayf7gGEI2wgS2e/W6YuSVuDwaKolwTkyP/fEskLeP+qJi2BRe4Yc/UWti
kEKQ==